

# 京都府遺跡調査報告書

第 33 冊

佐 山 遺 跡

<図版編>

2 0 0 3

財団法人 京都府埋蔵文化財調査研究センター

## 図版目次

- 図版第1 遺跡周辺の条里型地割
- 図版第2 佐山遺跡遺構配置図
- 図版第3 A地区遺構配置図
- 図版第4 A-1地区遺構配置図〈弥生～古墳時代遺構面〉
- 図版第5 A-2地区遺構配置図〈弥生～古墳時代遺構面〉
- 図版第6 A-1地区SH47・48・94・110実測図
- 図版第7 A-1地区SH92・99実測図
- 図版第8 A-1地区SH95、A-2地区SH502実測図
- 図版第9 A-1地区SH96・100・109実測図
- 図版第10 A-1地区SH97・101実測図
- 図版第11 A-1地区SH102・108実測図
- 図版第12 A-1地区SH104・S118・120実測図
- 図版第13 A-1地区SH105～107・113実測図
- 図版第14 A-2地区SH383・530実測図
- 図版第15 A-2地区SH384・402実測図
- 図版第16 A-2地区SH392・398・399実測図
- 図版第17 A-2地区SH394・397実測図
- 図版第18 A-2地区SH401・403・426実測図
- 図版第19 A-2地区SH421・446実測図
- 図版第20 A-2地区SH427・442実測図
- 図版第21 A-2地区SH438・447・448・454実測図
- 図版第22 A-2地区SH449・458実測図
- 図版第23 A-2地区SH457・470・471・500実測図
- 図版第24 A-2地区SH497・501実測図
- 図版第25 A-2地区SH504・524実測図
- 図版第26 A-2地区SH505・526実測図
- 図版第27 A-1地区SK98・117・126、SB554実測図
- 図版第28 A-2地区SD395・527、SK396・551、P552・553・555・556実測図
- 図版第29 A-2地区SD466・467実測図
- 図版第30 A-2地区SD466・523実測図
- 図版第31 A-1地区遺構(中世面)実測図

- 図版第32 A-2地区遺構(中世面)実測図
- 図版第33 A-1地区SD4・55断面図
- 図版第34 A-1地区中世溝群土層断面図
- 図版第35 A-2地区SD213実測図
- 図版第36 B地区遺構配置図
- 図版第37 B-1地区遺構(弥生・古墳時代面)配置図
- 図版第38 B-2地区遺構(弥生・古墳時代面)配置図
- 図版第39 B-1地区SH136・142・144・146実測図
- 図版第40 B-1地区SH147・155・169実測図
- 図版第41 B-1地区SH192・254・268・272実測図
- 図版第42 B-1地区SH210・226・229実測図
- 図版第43 B-1地区SH251実測図
- 図版第44 B-1地区SH227・228・270・273実測図
- 図版第45 B-1地区SH266・300・422実測図
- 図版第46 B-1地区SH200・276~278・357・358実測図
- 図版第47 B-1地区SH359・360・374・409・410・432実測図
- 図版第48 B-1地区SH189・415・431実測図
- 図版第49 B-2地区SH1147・1167・1180実測図
- 図版第50 B-1地区SE361、B-2地区SE1166実測図
- 図版第51 B-2地区SK1051・1138(1179)・1190実測図
- 図版第52 B-2地区SK1139・1140・1170・1188・1198・1201実測図
- 図版第53 B-2地区SD1050、SK1169・1173実測図
- 図版第54 B-2地区SD1027土層断面図
- 図版第55 B-2地区SD1027土器群1(1区西)・土器群2(2区)遺物出土状況図
- 図版第56 B-2地区SD1027土器群3(4区西)・土器群4(5区)・土器群5(5区)遺物出土  
状況図
- 図版第57 B-1地区遺構(中世面)配置図
- 図版第58 B-2地区遺構(中世面)配置図
- 図版第59 B-1地区SK228、SB356実測図
- 図版第60 B-1地区SB1・2実測図
- 図版第61 B-2地区SB1151・1153実測図
- 図版第62 B-2地区SK1007・1008、SE1009実測図
- 図版第63 B-1地区SK108・416、B-2地区SK1006実測図
- 図版第64 B-2地区SD1024・1053実測図、B-2地区素掘り溝、耕作溝群断面図
- 図版第65 B-2地区SD1145・1172遺物出土状況図

- 図版第66 B-1地区里道側溝群断面実測図、南壁土層断面図
- 図版第67 B-1地区SD5断面図
- 図版第68 B-2地区SD5断面図
- 図版第69 B-2地区北壁・東壁断面図
- 図版第70 B-2地区SX1100実測図
- 図版第71 出土土器実測図(1)
- 図版第72 出土土器実測図(2)
- 図版第73 出土土器実測図(3)
- 図版第74 出土土器実測図(4)
- 図版第75 出土土器実測図(5)
- 図版第76 出土土器実測図(6)
- 図版第77 出土土器実測図(7)
- 図版第78 出土土器実測図(8)
- 図版第79 出土土器実測図(9)
- 図版第80 出土土器実測図(10)
- 図版第81 出土土器実測図(11)
- 図版第82 出土土器実測図(12)
- 図版第83 出土土器実測図(13)
- 図版第84 出土土器実測図(14)
- 図版第85 出土土器実測図(15)
- 図版第86 出土土器実測図(16)
- 図版第87 出土土器実測図(17)
- 図版第88 出土土器実測図(18)
- 図版第89 出土土器実測図(19)
- 図版第90 出土土器実測図(20)
- 図版第91 出土土器実測図(21)
- 図版第92 出土土器実測図(22)
- 図版第93 出土土器実測図(23)
- 図版第94 出土土器実測図(24)
- 図版第95 出土土器実測図(25)
- 図版第96 出土土器実測図(26)
- 図版第97 出土土器実測図(27)
- 図版第98 出土土器実測図(28)
- 図版第99 出土土器実測図(29)
- 図版第100 出土土器実測図(30)

- 図版第101 出土土器実測図(31)
- 図版第102 出土土器実測図(32)
- 図版第103 出土土器実測図(33)
- 図版第104 出土土器実測図(34)
- 図版第105 出土土器実測図(35)
- 図版第106 出土土器実測図(36)
- 図版第107 出土土器実測図(37)
- 図版第108 出土土器実測図(38)
- 図版第109 出土土器実測図(39)
- 図版第110 出土土器実測図(40)
- 図版第111 出土土器実測図(41)
- 図版第112 出土土器実測図(42)
- 図版第113 出土土器実測図(43)
- 図版第114 出土土器実測図(44)
- 図版第115 出土土器実測図(45)
- 図版第116 出土土器実測図(46)
- 図版第117 出土土器実測図(47)
- 図版第118 出土土器実測図(48)
- 図版第119 出土土器実測図(49)
- 図版第120 出土土器実測図(50)
- 図版第121 出土土器実測図(51)
- 図版第122 出土土器実測図(52)
- 図版第123 出土土器実測図(53)
- 図版第124 出土土器実測図(54)
- 図版第125 出土土器実測図(55)
- 図版第126 出土土器実測図(56)
- 図版第127 出土土器実測図(57)
- 図版第128 出土石製品実測図(1)
- 図版第129 出土石製品実測図(2)
- 図版第130 鉄製品実測図
- 図版第131 出土木製品実測図(1)
- 図版第132 出土木製品実測図(2)
- 図版第133 京都南道路路線区調査地周辺全景(上が北)
- 図版第134 A-2、B-1地区全景(上が南)
- 図版第135 B地区全景(上が南)

- 図版第136 (1) A-1 地区全景〈弥生・古墳時代遺構面〉(北から)  
 (2) A-1 地区全景〈中世遺構面〉(南から)
- 図版第137 (1) A-1 地区調査前全景(北西から)  
 (2) A-1 地区〈弥生・古墳時代遺構面〉全景(南から)
- 図版第138 (1) A-1 地区 S H47検出状況(南東から)  
 (2) A-1 地区 S H47全景(南東から)
- 図版第139 (1) A-1 地区 S H92検出状況(南東から)  
 (2) A-1 地区 S H92全景(南東から)
- 図版第140 (1) A-1 地区 S H94全景(東から) (2) A-1 地区 S H96全景(南東から)
- 図版第141 (1) A-1 地区 S H97全景(南東から) (2) A-1 地区 S H99全景(南西から)
- 図版第142 (1) A-1 地区 S H100全景(南西から) (2) A-1 地区 S H105全景(北東から)
- 図版第143 (1) A-1 地区 S H47炭化材検出状況(南東から)  
 (2) A-1 地区 S H47炭化材検出状況(北東から)  
 (3) A-1 地区 S H94土器出土状況(南から)  
 (4) A-1 地区 S H94土器出土状況(北から)  
 (5) A-1 地区 S H97中央焼土(南東から)  
 (6) A-1 地区 S H105土器出土状況(北東から)  
 (7) A-1 地区 S H105検出状況(東から)  
 (8) A-1 地区 S H105西部土器出土状況(北東から)
- 図版第144 (1) A-1 地区 S H101検出状況(北から)  
 (2) A-1 地区 S H101全景(西から)
- 図版第145 (1) A-1 地区 S H101竈(北西から)  
 (2) A-1 地区 S H101土器出土状況(東から)
- 図版第146 (1) A-1 地区 S H108検出状況(西から)  
 (2) A-1 地区 S H108全景(西から)
- 図版第147 (1) A-1 地区 S H101南畦土層断面(東から)  
 (2) A-1 地区 S H101竈土器出土状況(北東から)  
 (3) A-1 地区 S H101竈(東から)  
 (4) A-1 地区 S H108土器・炭化材検出状況(東から)  
 (5) A-1 地区 S H108竈上層(北から)  
 (6) A-1 地区 S H108竈下層(北東から)  
 (7) A-1 地区 S H109竈検出状況(南西から)  
 (8) A-1 地区 S H109竈北西部土層断面(南東から)
- 図版第148 (1) A-1 地区 S H104・118・120検出状況(北東から)  
 (2) A-1 地区 S H104・118・120全景(北東から)

- 図版第149 (1) A-1 地区 S H120 竈上層(北東から)  
 (2) A-1 地区 S H120 竈下層(北東から)
- 図版第150 (1) A-1 地区 S H104・118・120 南西部土層断面(北西から)  
 (2) A-1 地区 S H104 土器出土状況(北西から)  
 (3) A-1 地区 S H120 竈上層(北東から)  
 (4) A-1 地区 S H120 竈下層(北東から)  
 (5) A-1 地区 S H120 竈(北から)  
 (6) A-1 地区 S H120 土器・炭化材出土状況(東から)  
 (7) A-1 地区 S H120 東部土坑検出状況(南東から)  
 (8) A-1 地区 S H102 西部溝検出状況(北東から)
- 図版第151 (1) A-1 地区 S H102 全景(南東から) (2) A-1 地区 S K98 全景(西から)
- 図版第152 (1) A-1 地区全景〈中世遺構面〉(南から)  
 (2) A-1 地区北部里道側溝群検出状況(東から)
- 図版第153 (1) A-1 地区南東部中世遺構面検出状況(南から)  
 (2) A-1 地区里道側溝群完掘状況(東から)
- 図版第154 (1) A-1 地区東部坪境道側溝群完掘状況(南から)  
 (2) A-1 地区 S D 4・63 土層断面(南東から)
- 図版第155 (1) A-1 地区北東部坪境道側溝群検出状況(南から)  
 (2) A-1 地区北壁坪境道土層断面(南から)
- 図版第156 (1) A-1 地区調査区南部土層断面(東から)  
 (2) A-1 地区北東区上層遺構検出状況(南から)  
 (3) A-1 地区坪境交差点周辺(西から)  
 (4) A-1 地区坪境交差点周辺土器出土状況(北東から)  
 (5) A-1 地区 S D14 土器・獣骨出土状況(北から)  
 (6) A-1 地区 S D 4 小刀出土状況(上が東)  
 (7) A-1 地区 S D14 土層断面(東から)  
 (8) A-1 地区 S D14 土層断面(南から)
- 図版第157 (1) A-2 地区全景〈弥生・古墳時代遺構面〉(上が西)  
 (2) A-2 地区全景〈中世遺構面〉(上が西)
- 図版第158 (1) A-2 地区調査前全景(南から)  
 (2) A-2 地区全景〈弥生・古墳時代遺構面〉(南から)
- 図版第159 (1) A-2 地区 S D466・467 全景(西から)  
 (2) A-2 地区 S D466・467 東部検出状況(西から)
- 図版第160 (1) A-2 地区 S D466 検出状況(北から)  
 (2) A-2 地区 S D466 土器出土状況(東から)

- 図版第161 (1) A-2 地区 S D523全景(南東から)  
(2) A-2 地区西壁中央〈S D466周辺〉土層断面(東から)
- 図版第162 (1) A-2 地区 S D466Ⅱ地点土器出土状況(南から)  
(2) A-2 地区 S D466Ⅰ地点土器出土状況(西から)  
(3) A-2 地区 S D466Ⅰ地点土器出土状況(東から)  
(4) A-2 地区 S D466Ⅰ地点土器出土状況(上が北)  
(5) A-2 地区 S D523東部土器出土状況(西から)  
(6) A-2 地区 S D523中央部土器出土状況(北東から)  
(7) A-2 地区 S D527検出状況(北東から)  
(8) A-2 地区 S D467西部土層断面(西から)
- 図版第163 (1) A-2 地区 S H383全景(南東から)  
(2) A-2 地区 S H384全景(南東から)
- 図版第164 (1) A-2 地区 S H392全景(西から) (2) A-2 地区 S H392竈(西から)
- 図版第165 (1) A-2 地区 S H383全景(北から)  
(2) A-2 地区 S H383土器出土状況(南東から)  
(3) A-2 地区 S H383南東部土坑検出状況(北東から)  
(4) A-2 地区 S H384全景(南東から)  
(5) A-2 地区 S H384北部土器出土状況(北東から)  
(6) A-2 地区 S H384北部土器出土状況(北東から)  
(7) A-2 地区 S H392竈検出状況(北から)  
(8) A-2 地区 S H392竈完掘状況(西から)
- 図版第166 (1) A-2 地区 S H397全景(東から) (2) A-2 地区 S H398全景(北西から)
- 図版第167 (1) A-2 地区 S H394検出状況(東から)  
(2) A-2 地区 S H394・526全景(東から)
- 図版第168 (1) A-2 地区 S H401全景(南西から) (2) A-2 地区 S H402全景(北東から)
- 図版第169 (1) A-2 地区 S H403全景(南西から) (2) A-2 地区 S H421(南から)
- 図版第170 (1) A-2 地区 S H426全景(北から)  
(2) A-2 地区 S H427・460全景(北東から)
- 図版第171 (1) A-2 地区 S H394土器出土状況(南から)  
(2) A-2 地区 S H526土器出土状況(北から)  
(3) A-2 地区 S H526土器出土状況(南から)  
(4) A-2 地区 S H401土器出土状況(南東から)  
(5) A-2 地区 S H421周壁溝内土器出土状況(南西から)  
(6) A-2 地区 S H421周壁溝内土器出土状況(北西から)  
(7) A-2 地区 S H427土器出土状況(北東から)



- (8) A-2 地区 S H427・460北東畦断面(南東から)
- 図版第172 (1) A-2 地区 S H448全景(北東から) (2) A-2 地区 S H457全景(南東から)
- 図版第173 (1) A-2 地区 S H470全景(北東から)  
(2) A-2 地区 S H470南壁土坑検出状況(北東から)
- 図版第174 (1) A-2 地区 S H442全景(北から) (2) A-2 地区 S H471全景(南東から)
- 図版第175 (1) A-2 地区 S H449・458全景(南西から)  
(2) A-2 地区 S H449竈(南東から)
- 図版第176 (1) A-2 地区 S H497全景(北西から) (2) A-2 地区 S H497竈(北西から)
- 図版第177 (1) A-2 地区 S H504全景(北西から) (2) A-2 地区 S H504竈(北から)
- 図版第178 (1) A-2 地区 S H442竈全景(北東から)  
(2) A-2 地区 S H449竈(南東から)  
(3) A-2 地区 S H449竈検出状況(北東から)  
(4) A-2 地区 S H458中央焼土(南西から)  
(5) A-2 地区 S H497竈(南東から)  
(6) A-2 地区 S H504竈(北から)  
(7) A-2 地区 S H504竈土器出土状況(北から)  
(8) A-2 地区 S H504竈(西から)
- 図版第179 (1) A-2 地区 S H500全景(南東から) (2) A-2 地区 S H505全景(西から)
- 図版第180 (1) A-2 地区 S K551全景(南西から) (2) A-2 地区 S K396全景(西から)
- 図版第181 (1) A-2 地区全景〈中世遺構面〉(南から)  
(2) A-2 地区素掘り溝群(南から)
- 図版第182 (1) A-2 地区東部坪境溝群検出状況(南から)  
(2) A-2 地区 S D213検出状況(南から)
- 図版第183 (1) A-2 地区 S D206土器出土状況(西から)  
(2) A-2 地区 P555・556全景(南から)
- 図版第184 (1) A-2 地区南部坪境溝群検出状況(北から)  
(2) A-2 地区 S D205土器出土状況(南から)  
(3) A-2 地区 S D205土器出土状況(東から)  
(4) A-2 地区 S D205土器出土状況(北から)  
(5) A-2 地区 S D204 獣骨出土状況(上が東)  
(6) A-2 地区 S D206土器出土状況(東から)  
(7) A-2 地区 S D203土層断面(南から)  
(8) A-2 地区 S D203土層断面(南から)
- 図版第185 (1) B-1 地区全景〈弥生・古墳時代遺構面〉(上が西)  
(2) B-1 地区全景〈中世遺構面〉(上が西)

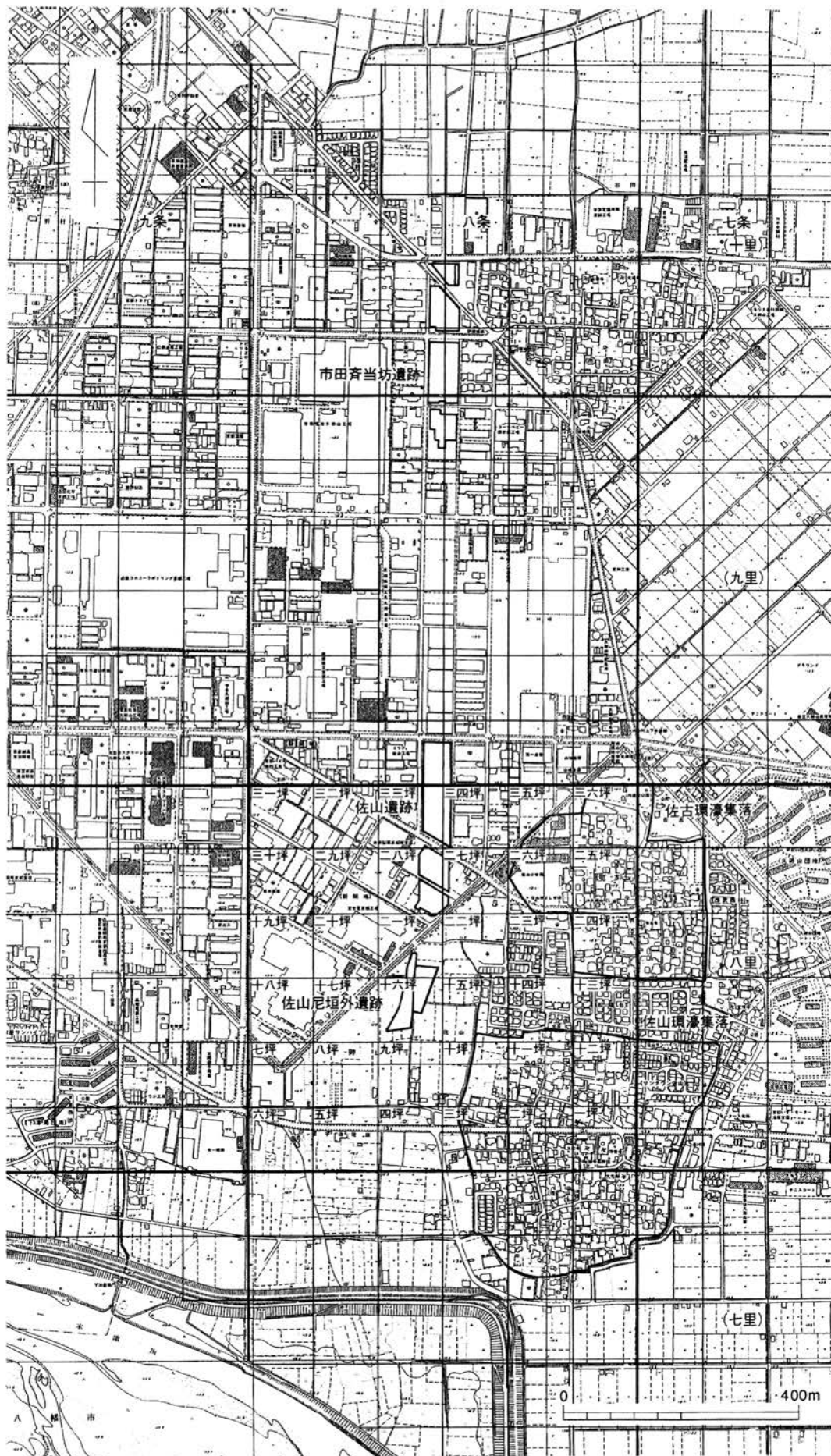
- 図版第186 (1) B-1 地区調査前全景(南東から)  
(2) B-1 地区南部遺構検出状況〈弥生・古墳時代遺構面〉(南西から)
- 図版第187 (1) B-1 地区北部遺構検出状況〈弥生・古墳時代遺構面〉(北東から)  
(2) B-1 地区東部遺構検出状況〈弥生・古墳時代遺構面〉(北から)
- 図版第188 (1) B-1 地区西部遺構検出状況〈弥生・古墳時代遺構面〉(北西から)  
(2) B-1 地区 S H251 全景(南から)
- 図版第189 (1) B-1 地区 S H251 中央土坑検出状況〈周縁帯内側の炭堆積状況〉(南から)  
(2) B-1 地区 S H251 中央土坑完掘状況(南から)
- 図版第190 (1) B-1 地区 S H228・324・360 全景(南から)  
(2) B-1 地区 S H266・268・300・422 全景(東から)
- 図版第191 (1) B-1 地区 S H227・273・357 全景(西から)  
(2) B-1 地区 S H227 検出状況(北から)
- 図版第192 (1) B-1 地区 S H273 全景(西から)  
(2) B-1 地区 S H169・226・229 全景(北西から)
- 図版第193 (1) B-1 地区 S H226 竈検出状況(北から)  
(2) B-1 地区 S H361 検出状況(南東から)
- 図版第194 (1) B-1 地区北部中世遺構検出状況(東から)  
(2) B-1 地区素掘り溝群検出状況(西から)
- 図版第195 (1) B-1 地区 S D 5 全景(南から) (2) B-1 地区 S D 5 土層断面(南から)
- 図版第196 (1) B-1 地区 S D194 検出状況(南東から)  
(2) B-1 地区 S D 4 検出状況(南から)
- 図版第197 (1) B-1 地区 S B356 検出状況(南から)  
(2) B-1 地区 S B 1・2 全景(北から)
- 図版第198 (1) B-1 地区 S K108・416 検出状況(北東から)  
(2) B-1 地区 S K416 検出状況(北から)
- 図版第199 (1) B-1 地区 S K228 検出状況(西から)  
(2) B-1 地区 S K108 土器出土状況(北から)
- 図版第200 (1) B-1 地区南東部地震噴砂検出状況(南から)  
(2) B-1 地区南東部地震噴砂断面(東から)  
(3) B-1 地区 S B356 東側柱列北第3柱断面(東から)  
(4) B-1 地区 S B356 中側柱列北第2柱断面(南から)  
(5) B-1 地区 S D 5 土器出土状況(北西から)  
(6) B-1 地区 S D 5 土器出土状況(西から)  
(7) B-1 地区 S D 5 土器出土状況(南から)  
(8) B-1 地区 S D 5 鉄製品出土状況(南西から)

- 図版第201 (1) B-2 地区遠景(南から) (2) B-2 地区全景(上が南西)
- 図版第202 (1) B-2 地区重機掘削風景 (2) B-2 地区全景(南から)
- 図版第203 (1) B-2 地区 S D1027 全景(南西から)  
(2) B-2 地区 S D1027 東部検出状況(西から)
- 図版第204 (1) B-2 地区 S D1027 <1区> 土器出土状況(南東から)  
(2) B-2 地区 S D1027 <2区> 土器出土状況(南から)
- 図版第205 (1) B-2 地区 S D1027 <2区> 土器出土状況(東から)  
(2) B-2 地区 S D1050 全景(東から)
- 図版第206 (1) B-2 地区 S H1147・1167・1180 全景(西から)  
(2) B-2 地区 S H1147 検出状況(北西から)
- 図版第207 (1) B-2 地区 S K1170 全景(東から)  
(2) B-2 地区 S K1170 遺物出土状況(上が南東)
- 図版第208 (1) B-2 地区 S K1166 検出状況(東から)  
(2) B-2 地区 S K1179 検出状況(西から)
- 図版第209 (1) B-2 地区 S K1190 検出状況(西から)  
(2) B-2 地区 S K1051 検出状況(南西から)
- 図版第210 (1) B-2 地区西壁下層土層断面 <S D1171 周辺> (東から)  
(2) B-2 地区西壁土層断面 <南西隅下層> (東から)
- 図版第211 (1) B-2 地区中央畦断面 <S D1171 周辺> (東から)  
(2) B-2 地区 S D1027 <1区> 土器出土状況(南から)  
(3) B-2 地区 S D1027 <2区> 土器出土状況(南から)  
(4) B-2 地区 S E1166 完掘状況(南から)  
(5) B-2 地区 S K1175 検出状況(北から)  
(6) B-2 地区 S K1170 検出状況(北から)  
(7) B-2 地区 S K1179 検出状況(北から)  
(8) B-2 地区 S K1190 土器出土状況(南から)
- 図版第212 (1) B-2 地区北西部素掘り溝群(東から)  
(2) B-2 地区西部素掘り溝群(東から)
- 図版第213 (1) B-2 地区 S D5 屈曲部検出状況(西から)  
(2) B-2 地区 S D5 土層断面 F-F' (北東から)
- 図版第214 (1) B-2 地区 S D5 <S X1100> 検出状況(南から)  
(2) B-2 地区 S D5 <S X1100 東部> 検出状況(南から)
- 図版第215 (1) B-2 地区 S D5 <S X1100 中央部> 検出状況(南から)  
(2) B-2 地区 S D5 <S X1100 下層杭列> 検出状況(南から)
- 図版第216 (1) B-2 地区 S D5 <S X1100> 馬骨出土状況(北から)

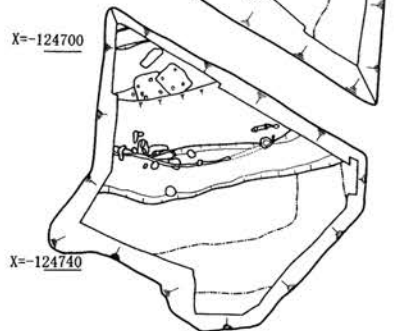
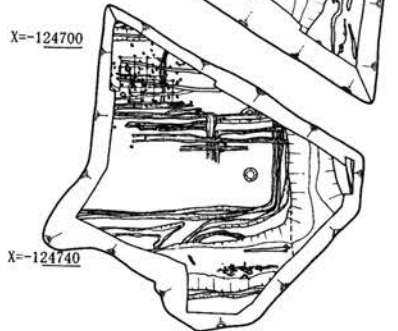
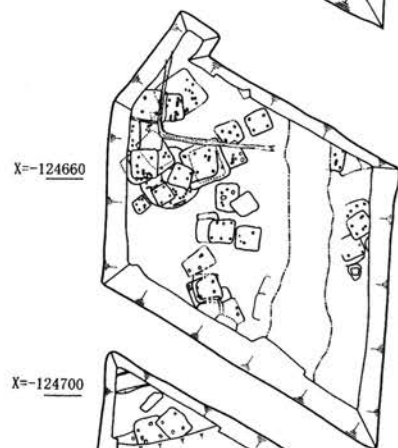
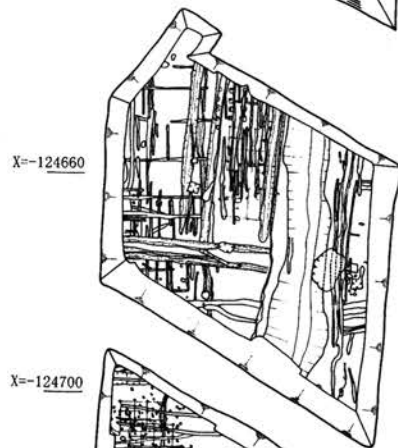
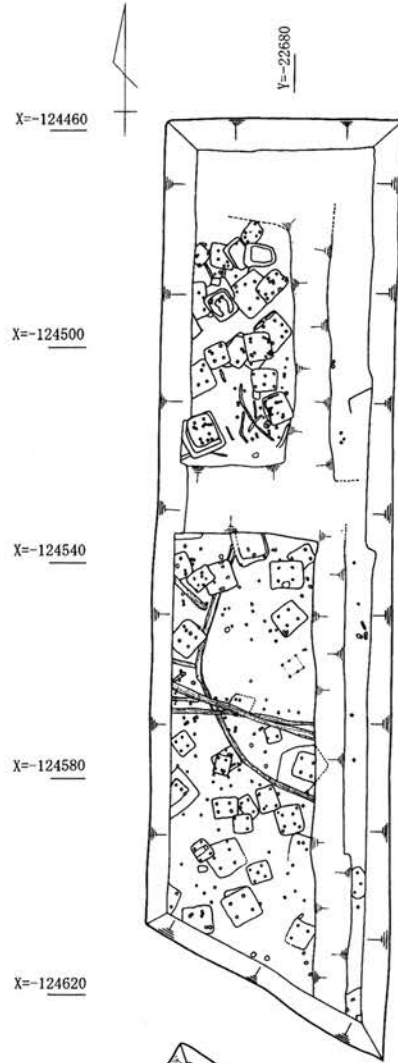
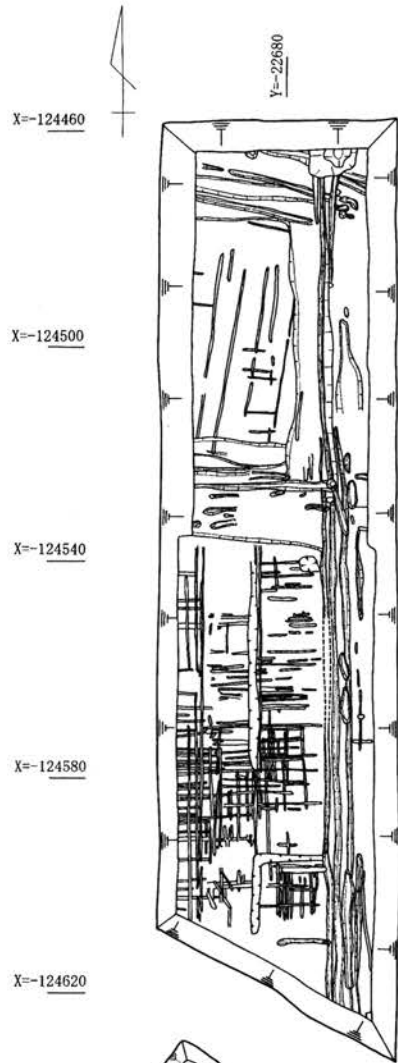
- (2) B-2 地区 S D 5 < S X 1100 > 牛骨出土状況(南から)
- 図版第217 (1) B-2 地区 S D 5 黒漆塗り腰刀出土状況(東から)  
 (2) B-2 地区 S D 5 柿経木簡出土状況(上が北)
- 図版第218 (1) B-2 地区 S D 5 東壁土層断面(北西から)  
 (2) B-2 地区 S D 5 < S X 1100 東部 > 溝岸出土状況(北東から)  
 (3) B-2 地区 S D 5 < S X 1100 > 牛骨頭部出土状況(南西から)  
 (4) B-2 地区 S D 5 < S X 1100 > 馬骨頭部出土状況(西から)  
 (5) B-2 地区 S D 5 鉄刀出土状況(上が東)  
 (6) B-2 地区 S D 5 ヘラ形木製品出土状況(西から)  
 (7) B-2 地区 S D 5 鏝形木製品出土状況(上が西)  
 (8) B-2 地区 S D 5 人形木製品出土状況(上が西)
- 図版第219 (1) B-2 地区 S D 1145・1146 検出状況(北から)  
 (2) B-2 地区 S D 1145 屈曲部検出状況(東から)
- 図版第220 (1) B-2 地区 S D 1172 検出状況(北から)  
 (2) B-2 地区 S K 1125 検出状況(西から)
- 図版第221 (1) B-2 地区 S E 1009 検出状況(東から)  
 (2) B-2 地区 S K 1008 検出状況(北から)
- 図版第222 (1) B-2 地区 S D 1145・1149 土層断面図(東から)  
 (2) B-2 地区 S D 1200 土器出土状況(南から)  
 (3) B-2 地区 S D 1172 土層断面(北から)  
 (4) B-2 地区 S D 1172 土器出土状況(西から)  
 (5) B-2 地区 S D 1145 土器出土状況(北から)  
 (6) B-2 地区 S D 1045 土層断面(南から)  
 (7) B-2 地区 S E 1009 井戸枠(北西から)  
 (8) B-2 地区 S K 1006 検出状況(北東から)
- 図版第223 出土土器(1)
- 図版第224 出土土器(2)
- 図版第225 出土土器(3)
- 図版第226 出土土器(4)
- 図版第227 出土土器(5)
- 図版第228 出土土器(6)
- 図版第229 出土土器(7)
- 図版第230 出土土器(8)
- 図版第231 出土土器(9)
- 図版第232 出土土器(10)

图版第233	出土土器(11)	
图版第234	出土土器(12)	
图版第235	出土土器(13)	
图版第236	出土土器(14)	
图版第237	出土土器(15)	
图版第238	出土土器(16)	
图版第239	出土土器(17)	
图版第240	出土土器(18)	
图版第241	出土土器(19)	
图版第242	出土土器(20)	
图版第243	出土土器(21)	
图版第244	出土土器(22)	
图版第245	出土土器(23)	
图版第246	出土土器(24)	
图版第247	出土土器(25)	
图版第248	出土土器(26)	
图版第249	出土土器(27)	
图版第250	出土土器(28)	
图版第251	出土土器(29)	
图版第252	出土土器(30)	
图版第253	出土土器(31)	
图版第254	出土土器(32)	
图版第255	出土土器(33)	
图版第256	出土土器(34)	
图版第257	出土土器(35)	
图版第258	出土土器(36)	
图版第259	出土土器(37)	
图版第260	出土土器(38)	
图版第261	出土土器(39)	
图版第262	出土土器(40)	
图版第263	出土土器(41)	
图版第264	出土土器(42)	
图版第265	(1)出土土器(43)	(2)出土土器(44)
图版第266	(1)出土土器(45)	(2)出土土器(46)
图版第267	(1)出土土器(47)	(2)出土土器(48)

図版第268	(1) 出土土器(49)	(2) 出土土器(50)
図版第269	(1) 出土土器(51)	(2) 出土土器(52)
図版第270	(1) 出土土器(53)	(2) 出土土器(54)
図版第271	(1) 出土土器(55)	(2) 出土土器(56)
図版第272	(1) 出土土器(57)	(2) 出土土器(58)
図版第273	(1) 出土土器(59)	(2) 出土土器(60)
図版第274	(1) 出土土器(61)	(2) 出土土器(62)
図版第275	(1) 出土土器(63)	(2) 出土土器(64)
図版第276	(1) 出土石製品(1)	(2) 出土石製品(2)
図版第277	(1) 出土石製品(3)	(2) 出土石製品(4)
図版第278	(1) 出土鉄製品(1)	(2) 出土鉄製品(2)
図版第279	(1) 出土鉄製品(3)	(2) 出土鉄製品(4)
図版第280	(1) 出土鉄製品(5)・出土錢貨	(2) 出土木製品(1)
図版第281	(1) 出土木製品(2)	
図版第282	(1) 出土木製品(3)	(2) 出土埴輪・出土土製品

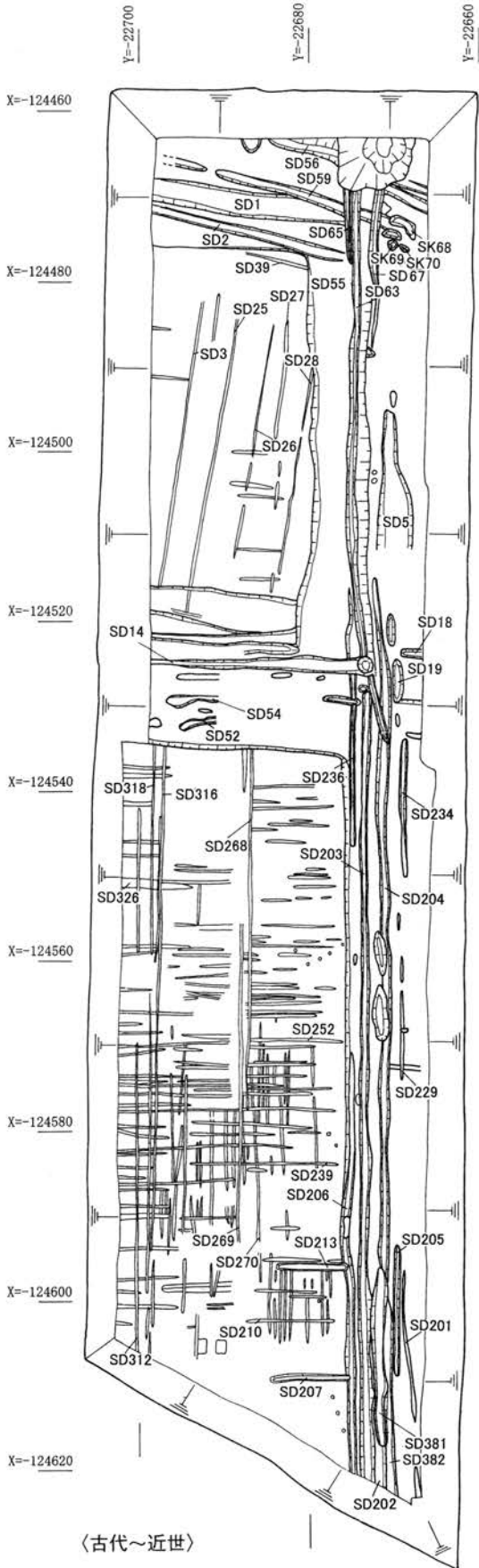


遺跡周辺の条里型地割(注61C文献第3図を一部修正・加筆)

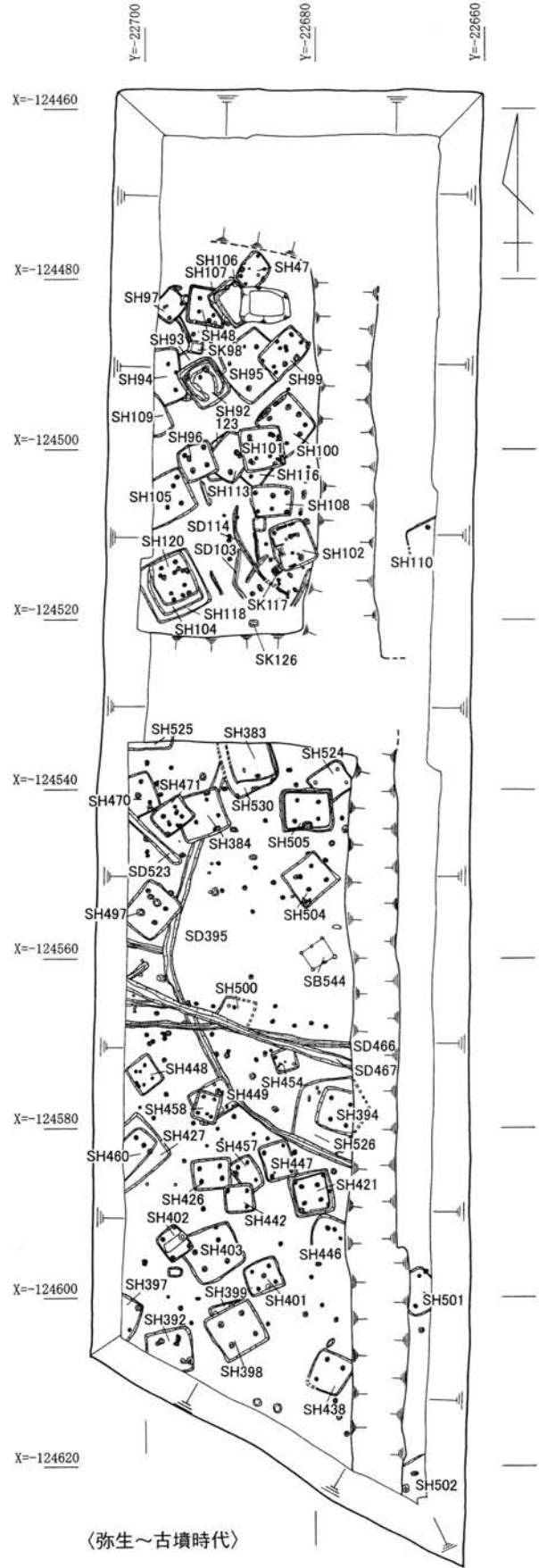


佐山遺跡遺構配置図






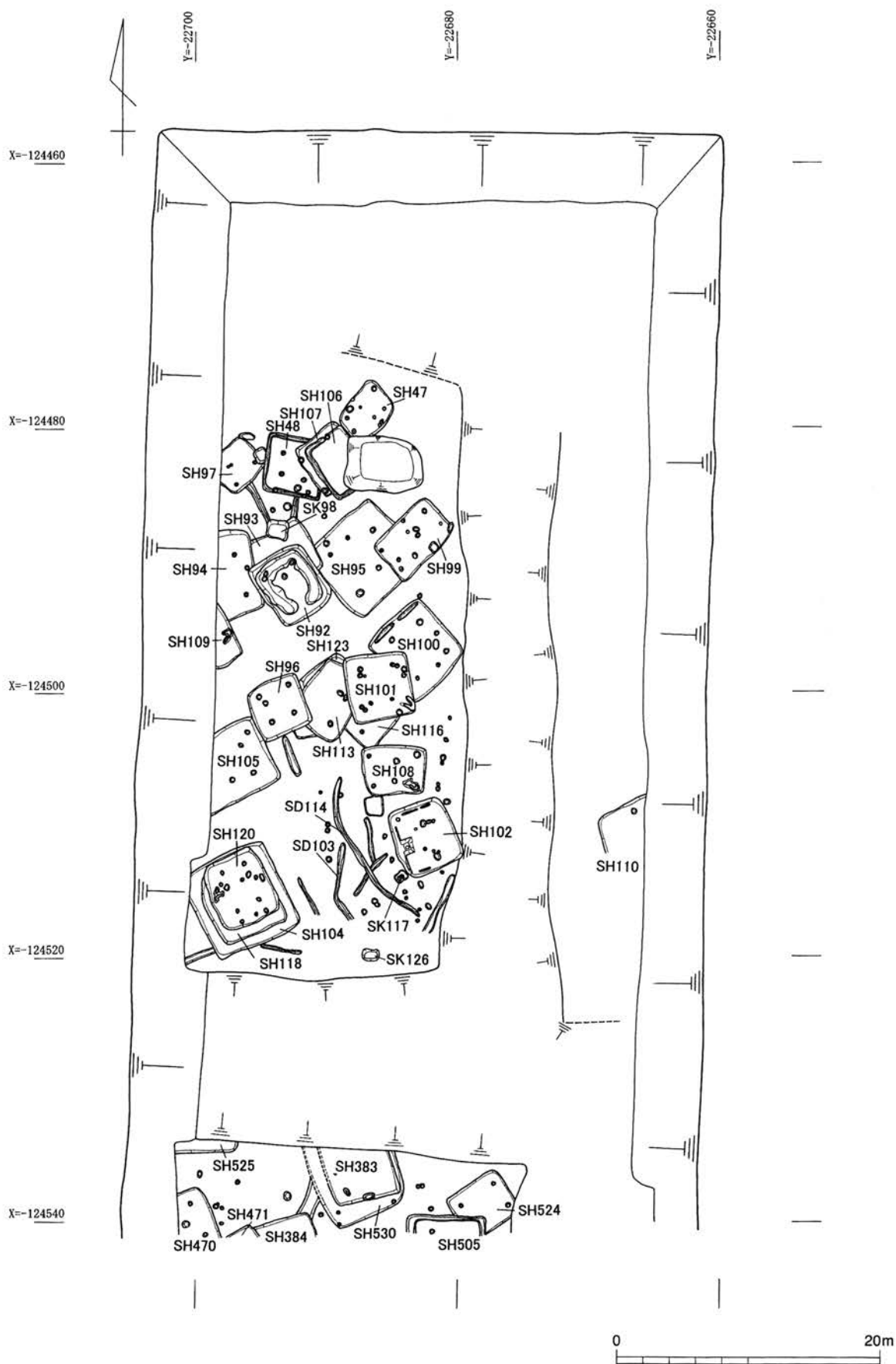
〈古代～近世〉



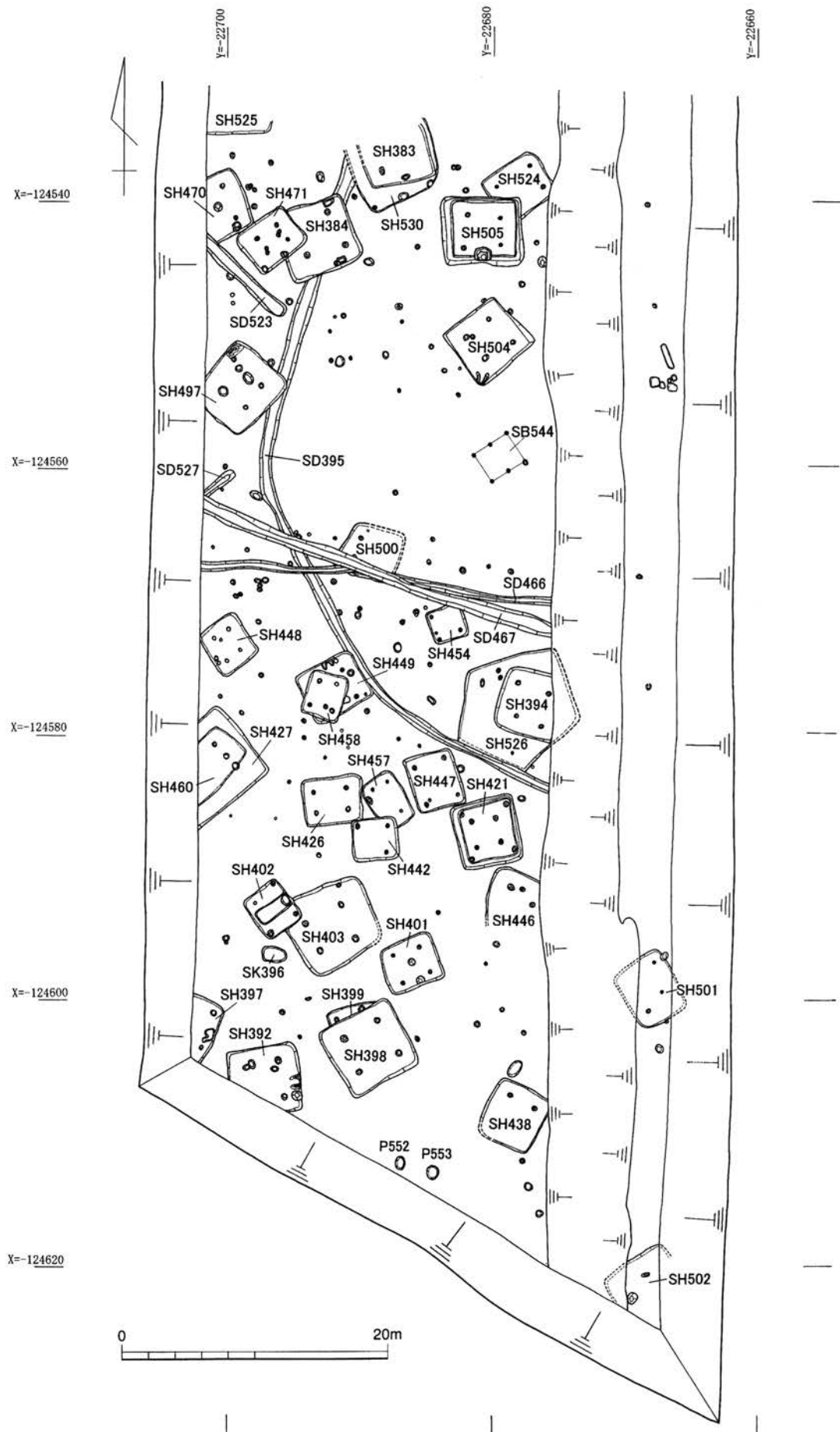
〈弥生～古墳時代〉



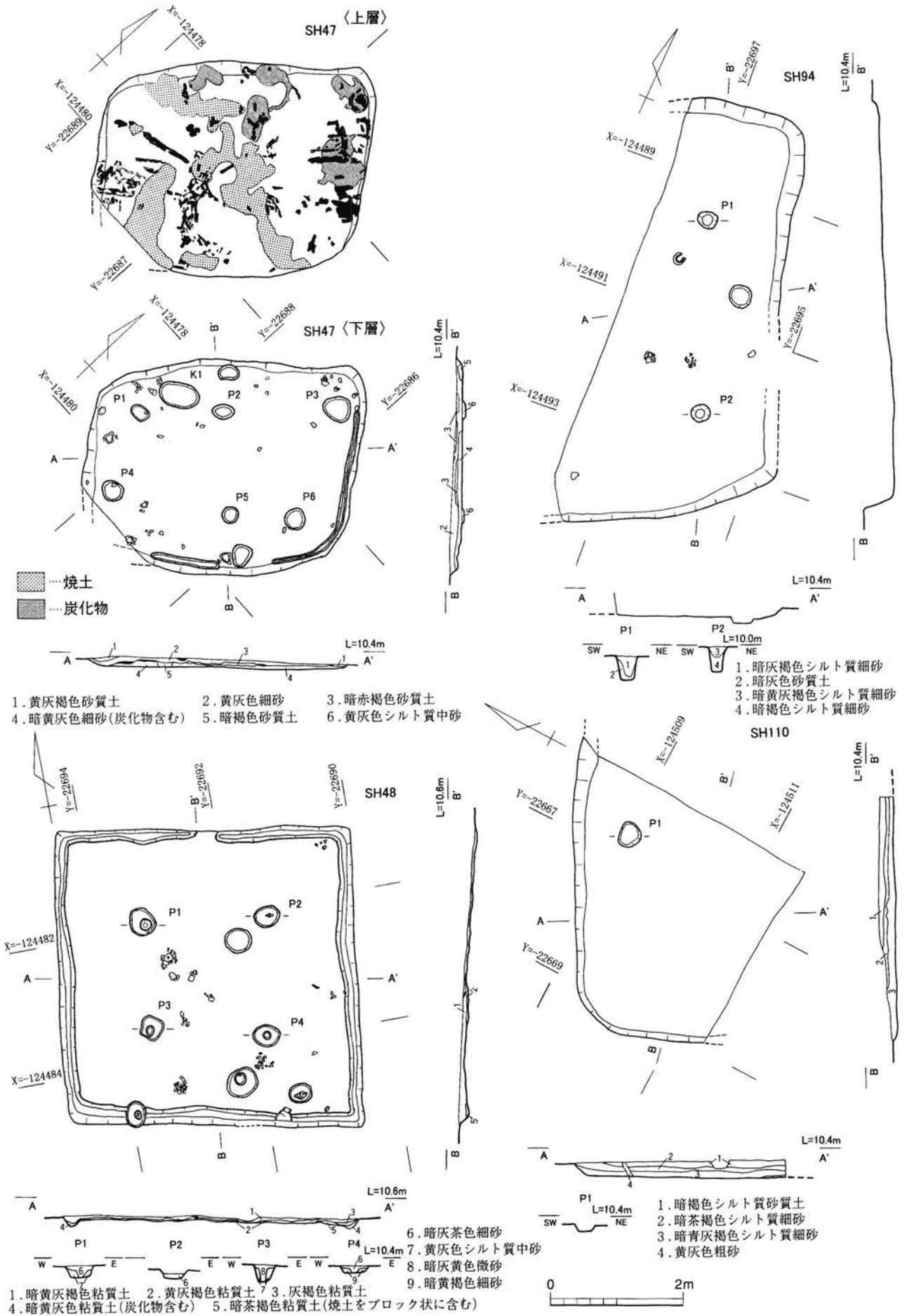
A地区遺構配置図



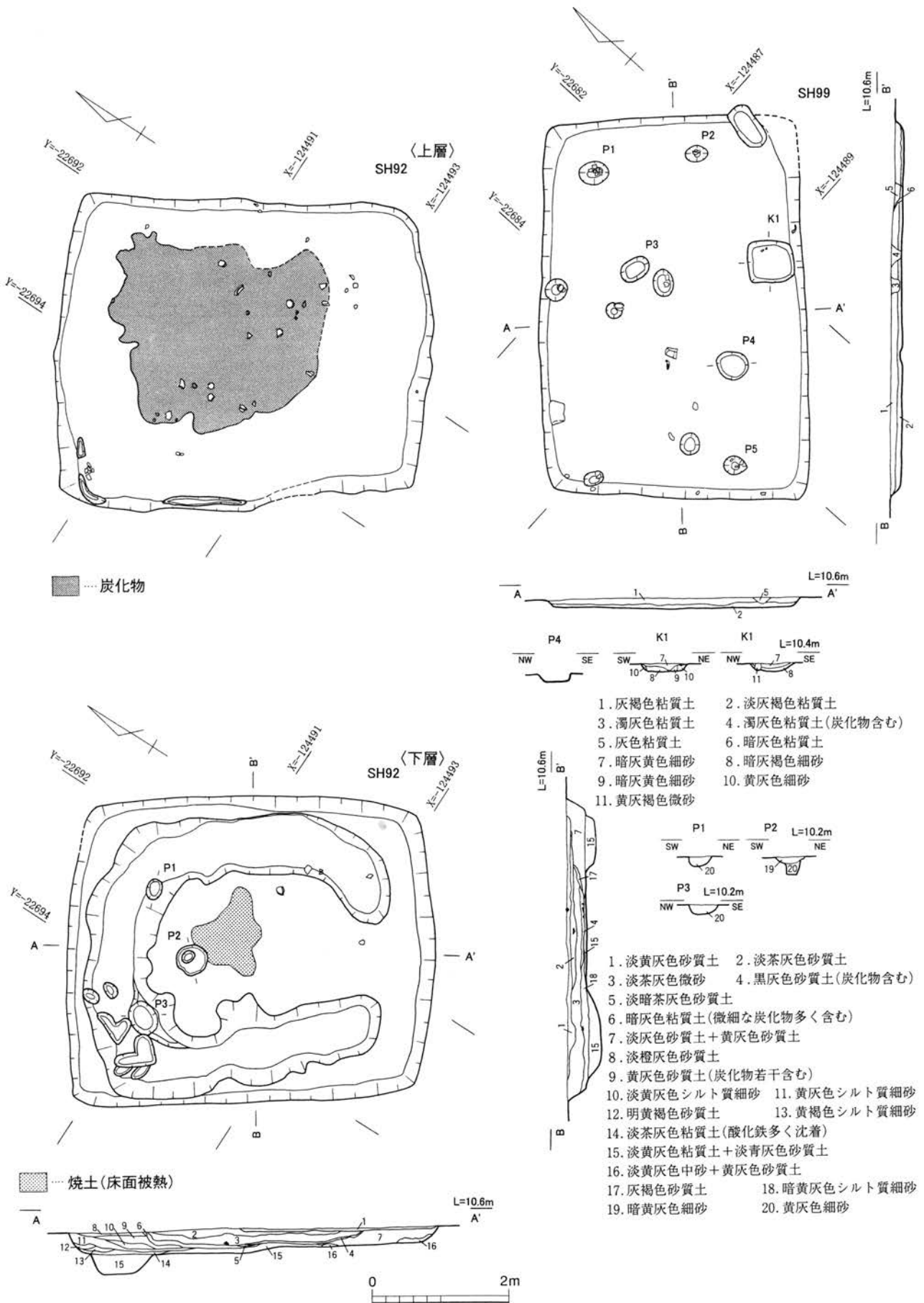
A-1 地区遺構配置図〈弥生～古墳時代遺構面〉



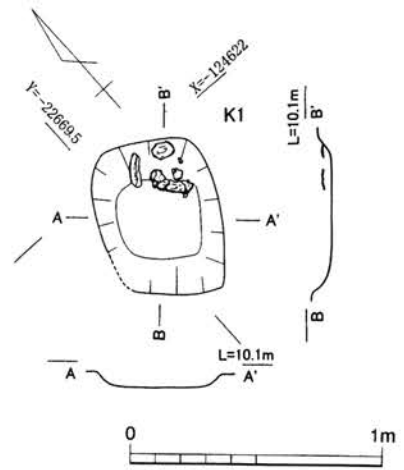
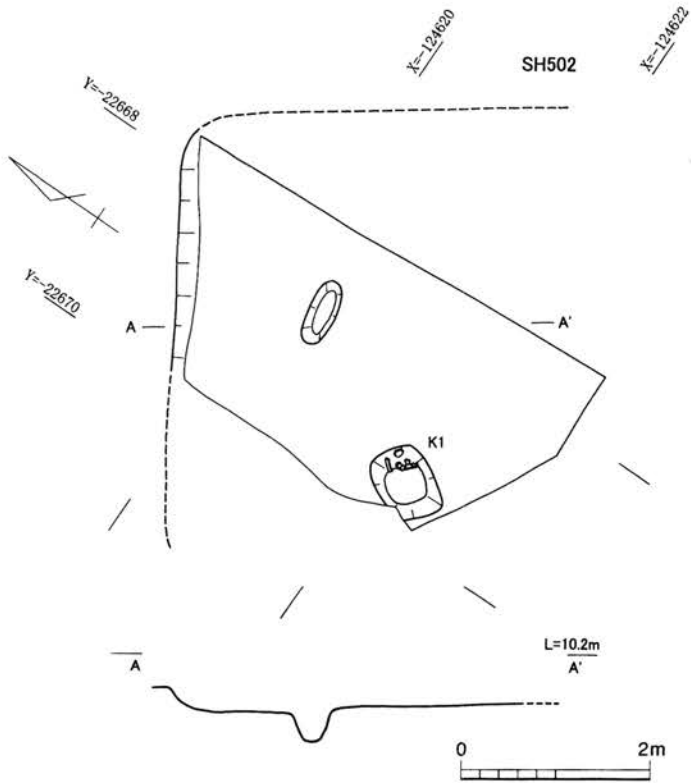
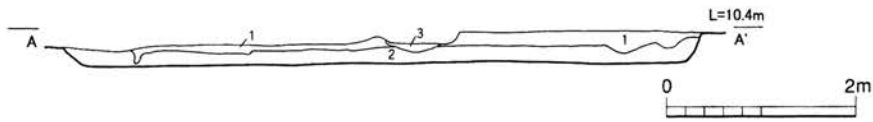
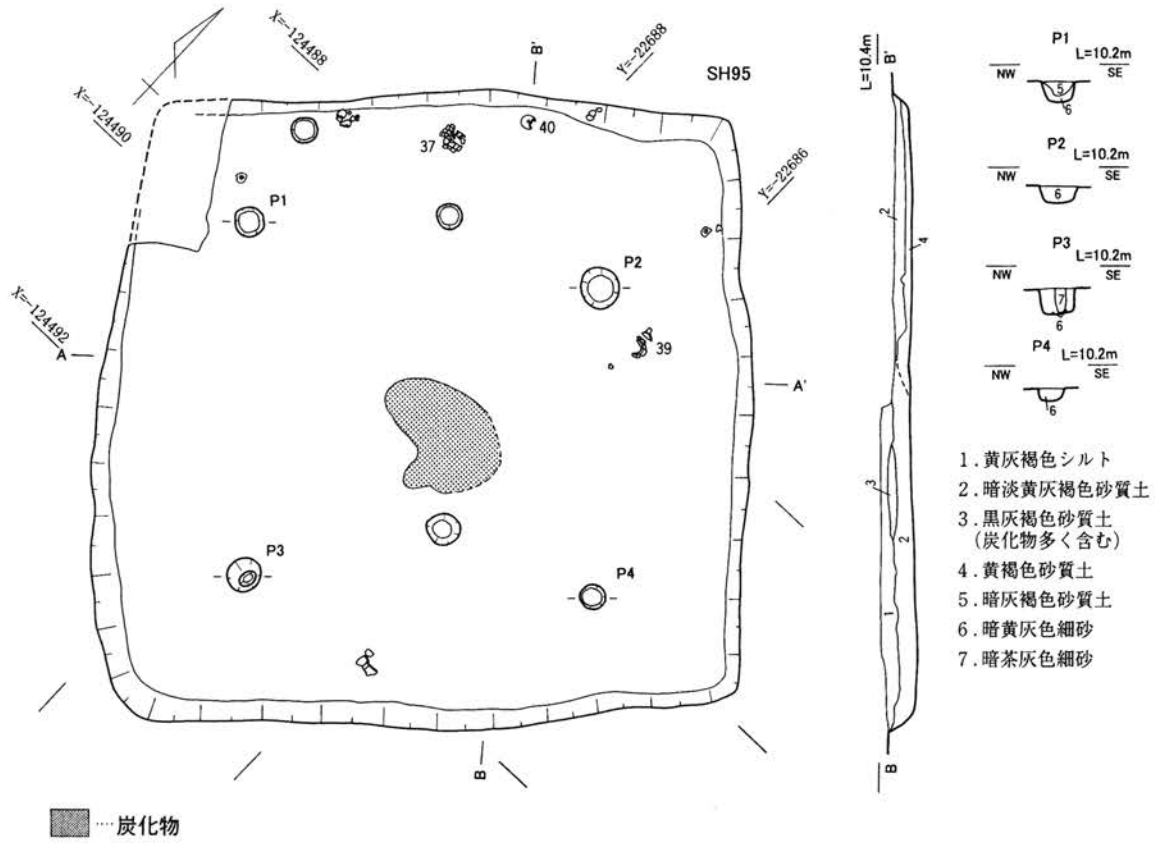
A-2 地区遺構配置図〈弥生~古墳時代遺構面〉



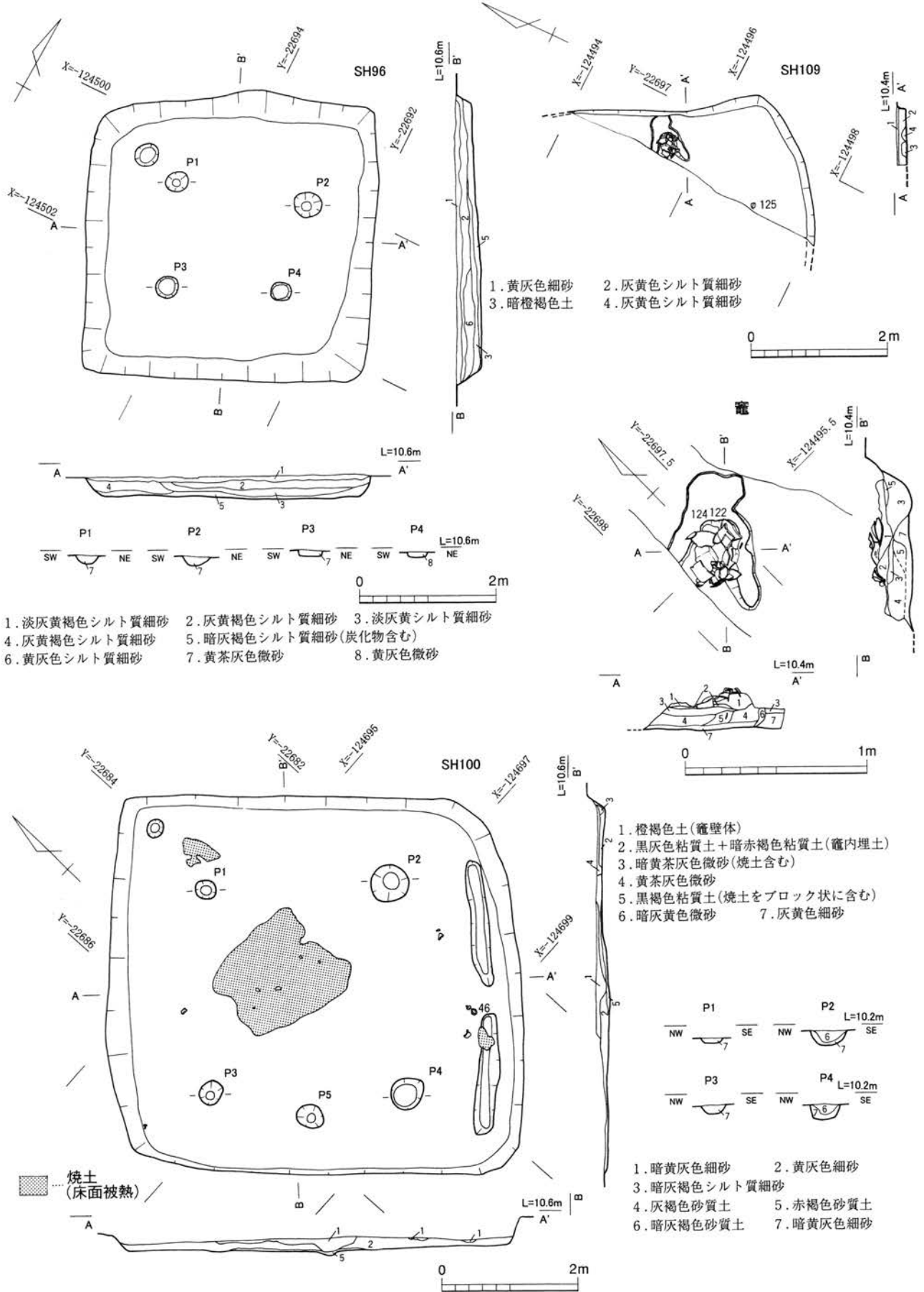
A-1地区 SH47・48・94・110実測図



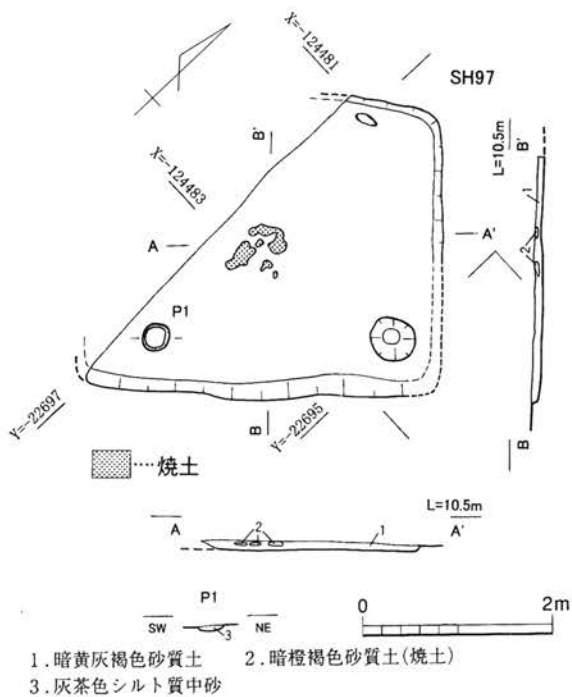
A-1地区 SH92・99実測図



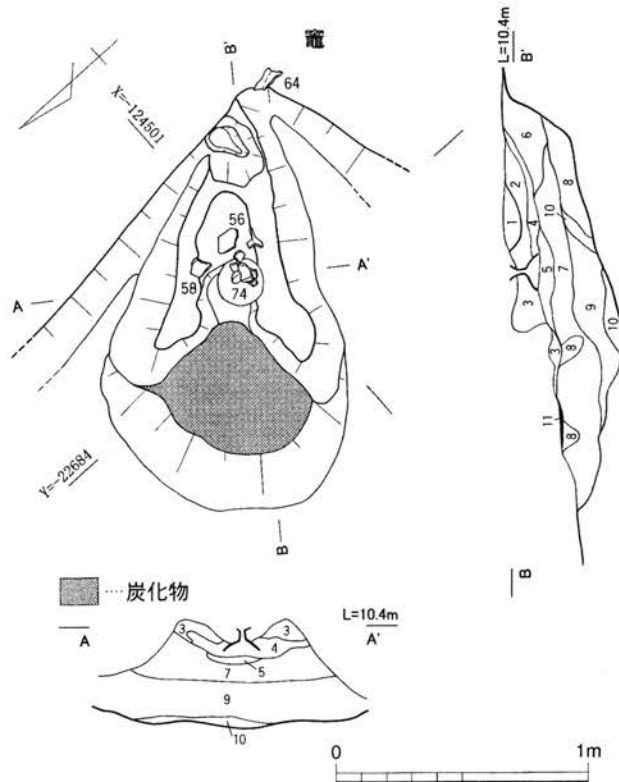
A-1地区SH95、A-2地区SH502実測図



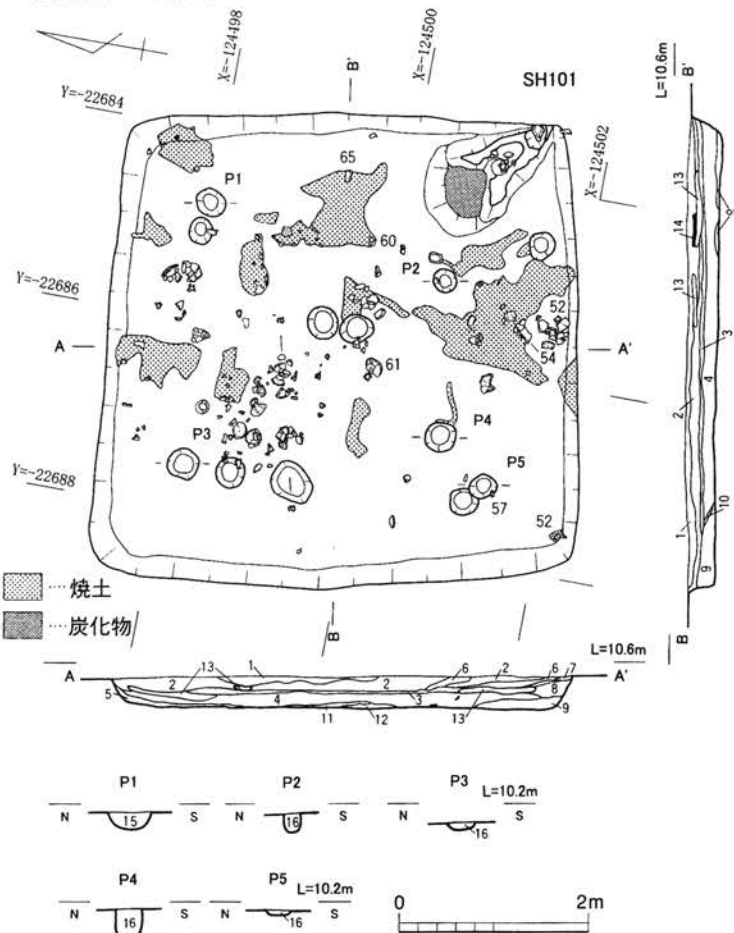
A-1地区SH96・100・109実測図



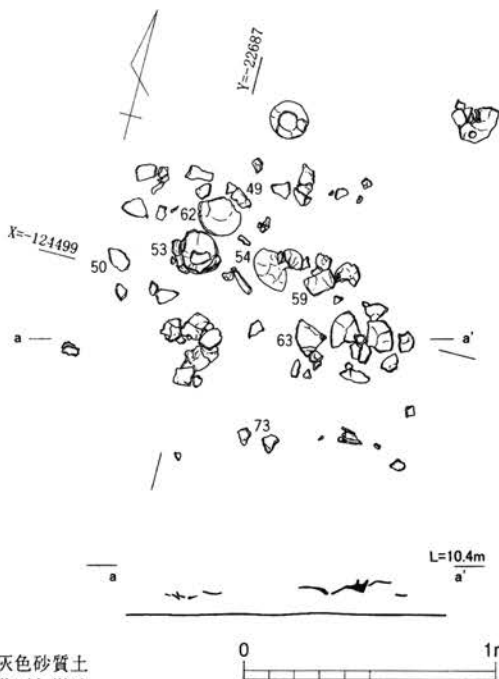
1. 暗黄灰褐色砂質土
2. 暗橙褐色砂質土(焼土)
3. 灰茶色シルト質中砂



1. 暗赤褐色砂質土
2. 淡黄灰褐色細砂(炭化物含む、煙道部か空間部分)
3. 暗橙褐色粘土+明橙褐色粘土(竈壁体崩落土基部)
4. 暗赤褐色粘質土(炭化物・焼土含む)
5. 暗茶灰褐色細砂
6. 暗黄灰色細砂
7. 黄褐色細砂(黄変、炭化物含む)
8. 暗灰褐色砂質土(炭化物・焼土含む)
9. 黄灰色細砂
10. 淡黄灰色細砂
11. 黒灰色砂質土(炭化物層)

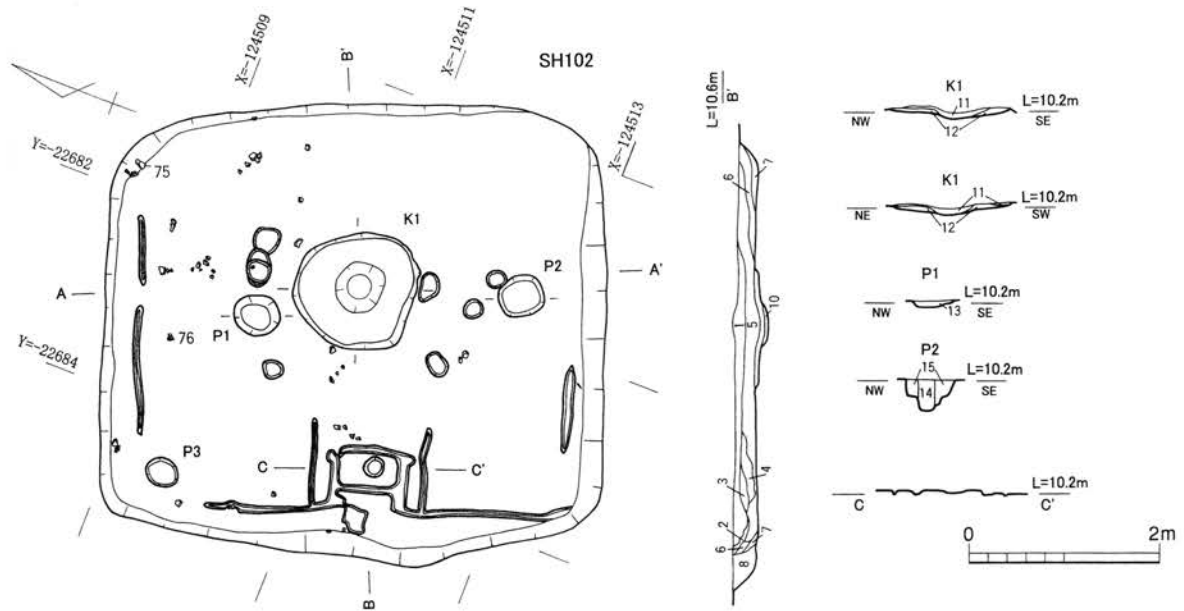


1. 暗褐色シルト質細砂(炭化物多く含む)
2. 黄灰色砂質土
3. 淡黄灰色砂質土
4. 暗灰色砂質土
5. 暗黒灰褐色砂質土(炭化物含む)
6. 黄灰色砂質土(炭化物多く含む)
7. 暗黄灰色微砂
8. 暗黄灰色砂質土
9. 暗青灰色砂質土
10. 淡黄褐色砂質土
11. 暗茶褐色砂質土(焼土含む)
12. 暗茶灰褐色砂質土
13. 暗赤褐色砂質土(焼土)
14. 黒灰色砂質土(炭化物層)
15. 灰茶褐色シルト質中砂
16. 暗茶灰色微砂



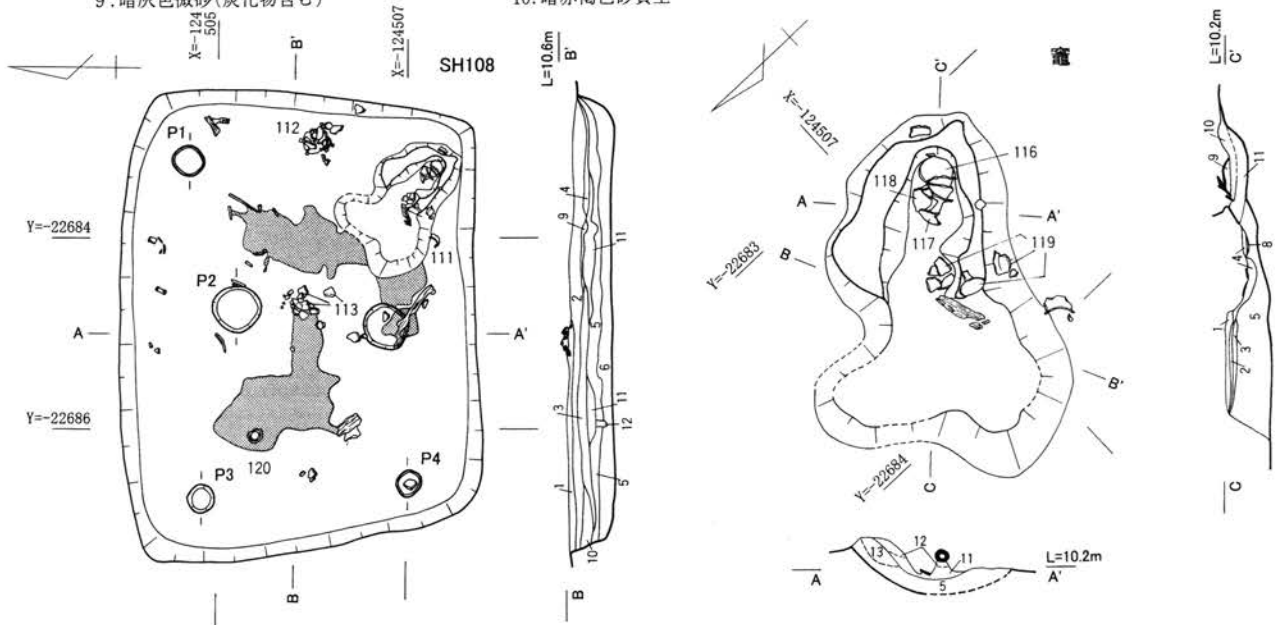
A-1地区SH97・101実測図





- 1. 黄茶灰色細砂
- 2. 暗茶灰色微砂
- 3. 暗黄灰色細砂
- 4. 黄灰色細砂(褐色細砂をブロック状に含む)
- 5. 暗黄褐色微砂
- 6. 暗黄茶灰色微砂
- 7. 淡黄灰色微砂
- 8. 黄灰色微砂
- 9. 暗灰色微砂(炭化物含む)
- 10. 暗赤褐色砂質土

- 11. 黒灰色粘質土(炭化物含む)
- 12. 黄灰色シルト質細砂
- 13. 茶灰色シルト質中砂
- 14. 暗茶褐色シルト質微砂
- 15. 茶褐色シルト質中砂

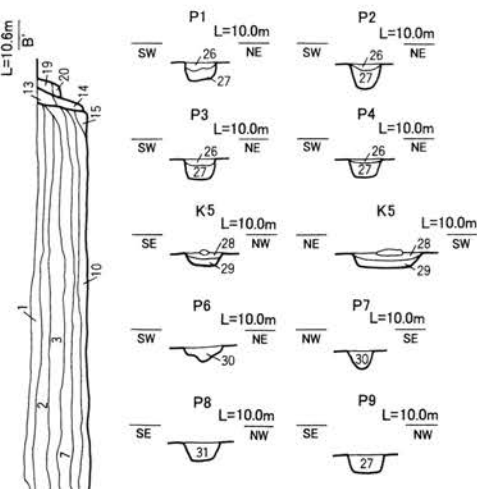
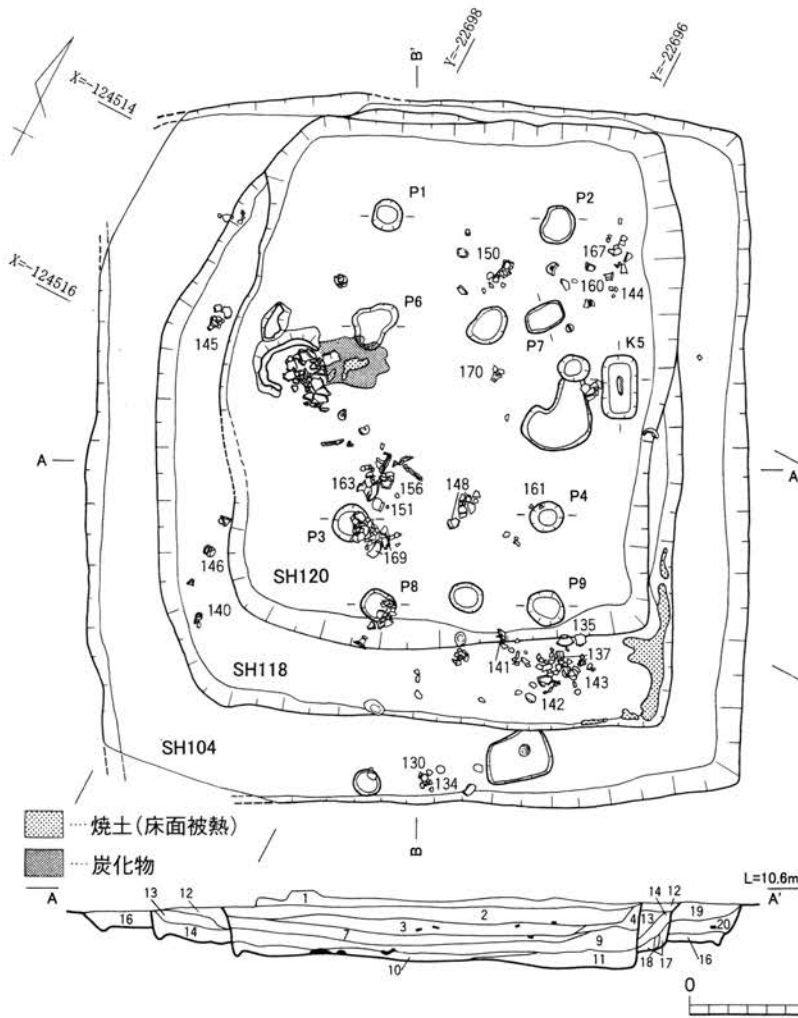


炭化物

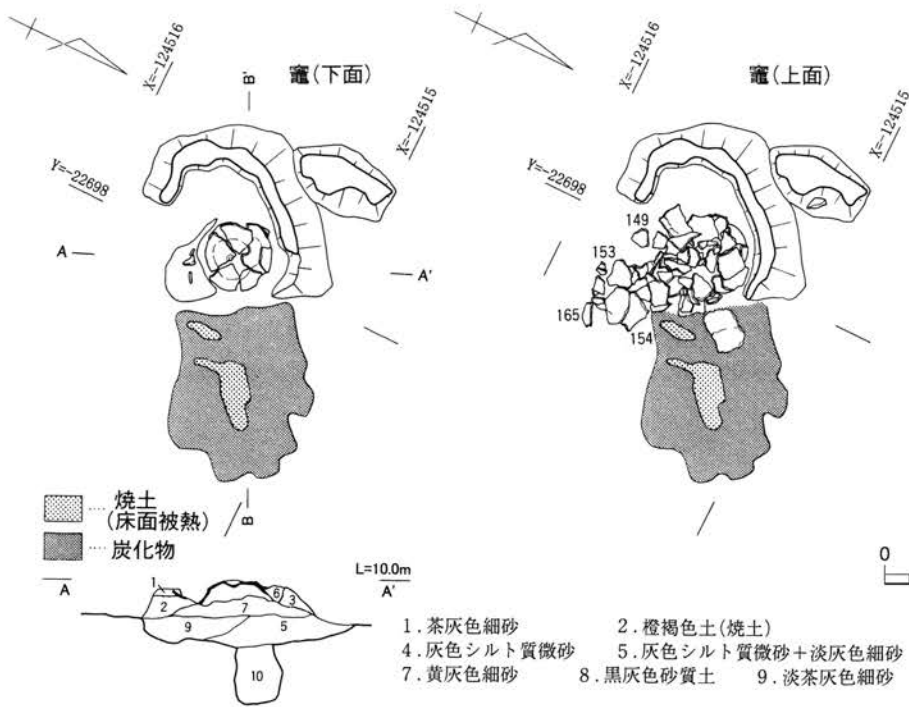
- 1. 暗灰褐色シルト質中砂
- 2. 灰黄色シルト質中砂
- 3. 灰褐色微砂
- 4. 暗灰褐色シルト質中砂(炭化物多く含む)
- 5. 暗黄褐色シルト質微砂
- 6. 暗灰色微砂
- 7. 黄灰色細砂
- 8. 暗灰黄色シルト質中砂
- 9. 茶褐色細砂(焼土)
- 10. 暗黄褐色細砂
- 11. 黄赤茶灰色細砂(炭化物含む)
- 12. 暗灰色粘質土
- 13. 暗灰褐色粘質土
- 14. 暗黄灰褐色粘質土

- 1. 黒灰色砂質土(炭化物多く含む)
- 2. 黄灰褐色細砂
- 3. 暗橙褐色細砂(微細な炭化物多く含む)
- 4. 淡橙褐色細砂(炭化物含む)
- 5. 黄灰褐色砂質土
- 6. 暗褐色粘質土
- 7. 淡灰褐色細砂
- 8. 黒褐色砂質土(炭化物層)
- 9. 明橙褐色細砂(壁体崩落土)
- 10. 黄灰色細砂
- 11. 淡黄灰色細砂
- 12. 明橙色土(被熱)
- 13. 明赤褐色細砂(赤変)

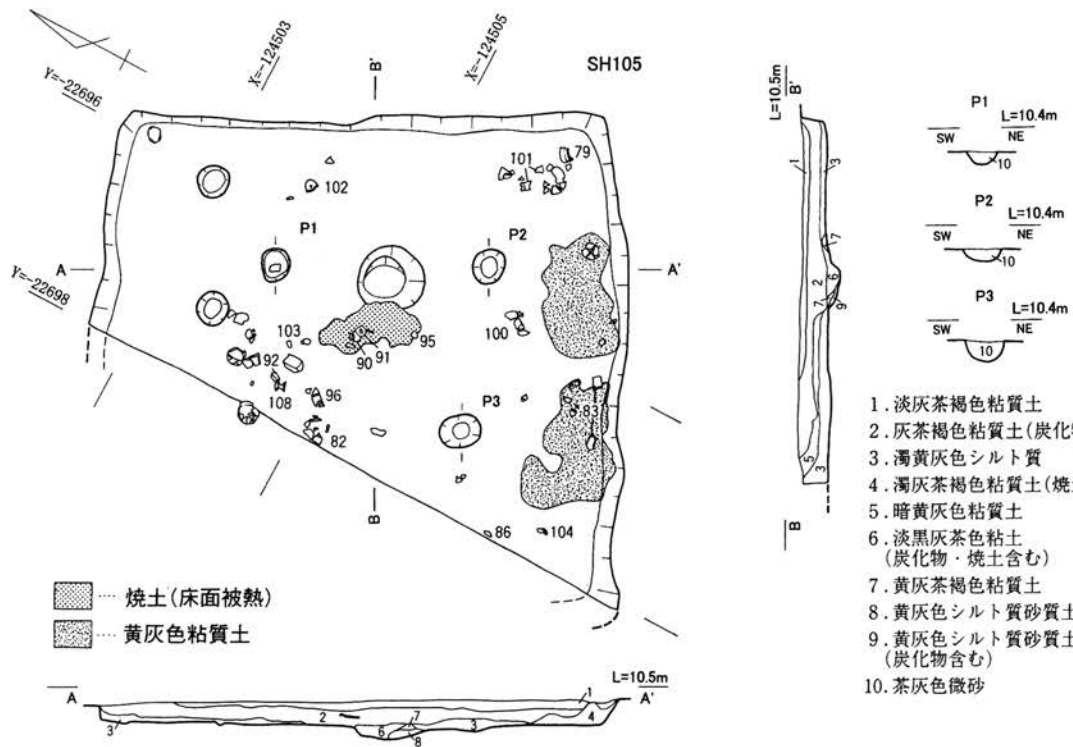
A-1地区SH102・108実測図



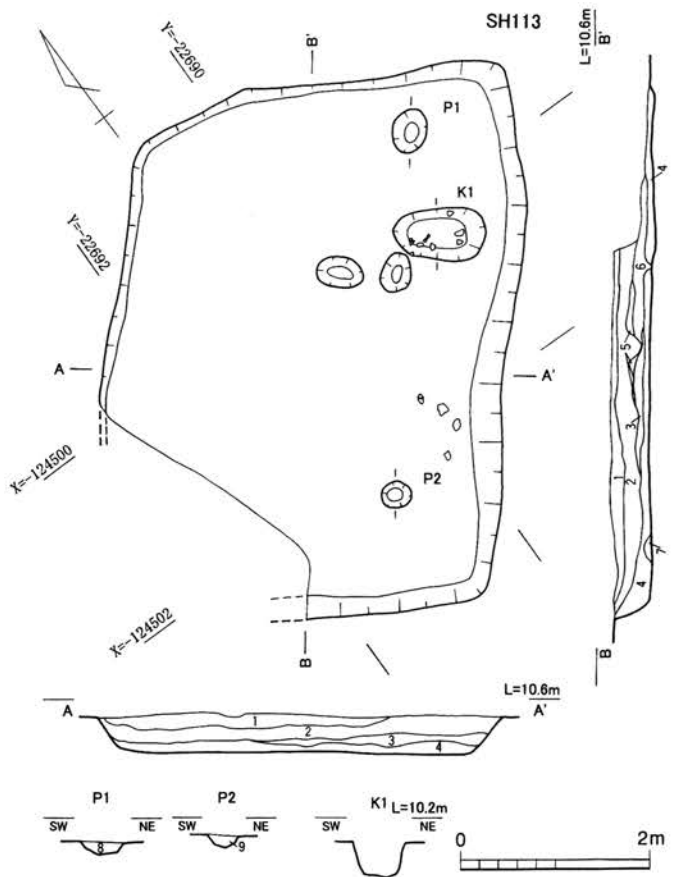
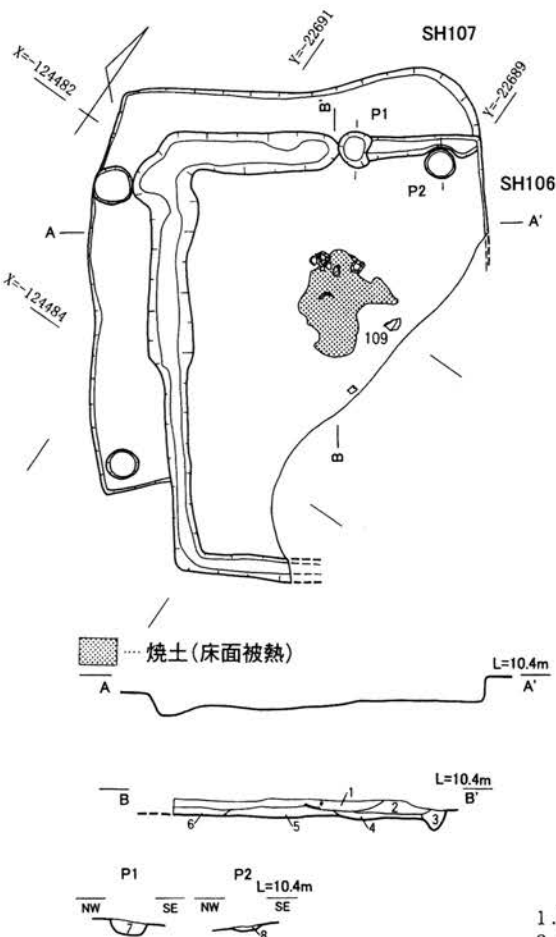
1. 黄茶色細砂
2. 暗黄灰色細砂
3. 暗灰色シルト質微砂
4. 黄灰色微砂
5. 茶灰色細砂
6. 暗茶灰色細砂 (黄灰色細砂をブロック状に含む)
7. 暗黄灰色シルト質微砂
8. 緑黄灰色微砂
9. 暗茶褐色シルト質中砂(炭化物含む)
10. 暗茶褐色シルト質微砂(炭化物含む)
11. 黄色中砂+淡灰色中砂+灰色シルト質中砂
12. 茶褐色細砂
13. 黄茶灰色微砂
14. 暗灰色シルト質中砂(炭化物含む)
15. 淡灰黄色シルト質中砂
16. 暗黄灰色微砂
17. 灰黄色微砂
18. 黄灰色細砂
19. 黄茶灰色細砂
20. 黄灰茶色シルト質微砂
21. 暗灰茶色シルト質微砂
22. 濁黄茶灰色シルト質中砂
23. 暗灰褐色粘質土
24. 暗黄灰色砂質土
25. 淡褐色シルト質中砂
26. 暗黄灰色細砂
27. 黄灰色細砂
28. 暗灰色砂混じり粘質土
29. 灰褐色砂質土
30. 茶灰色細砂
31. 黄灰色シルト質微砂



A-1 地区 SH104・118・120実測図

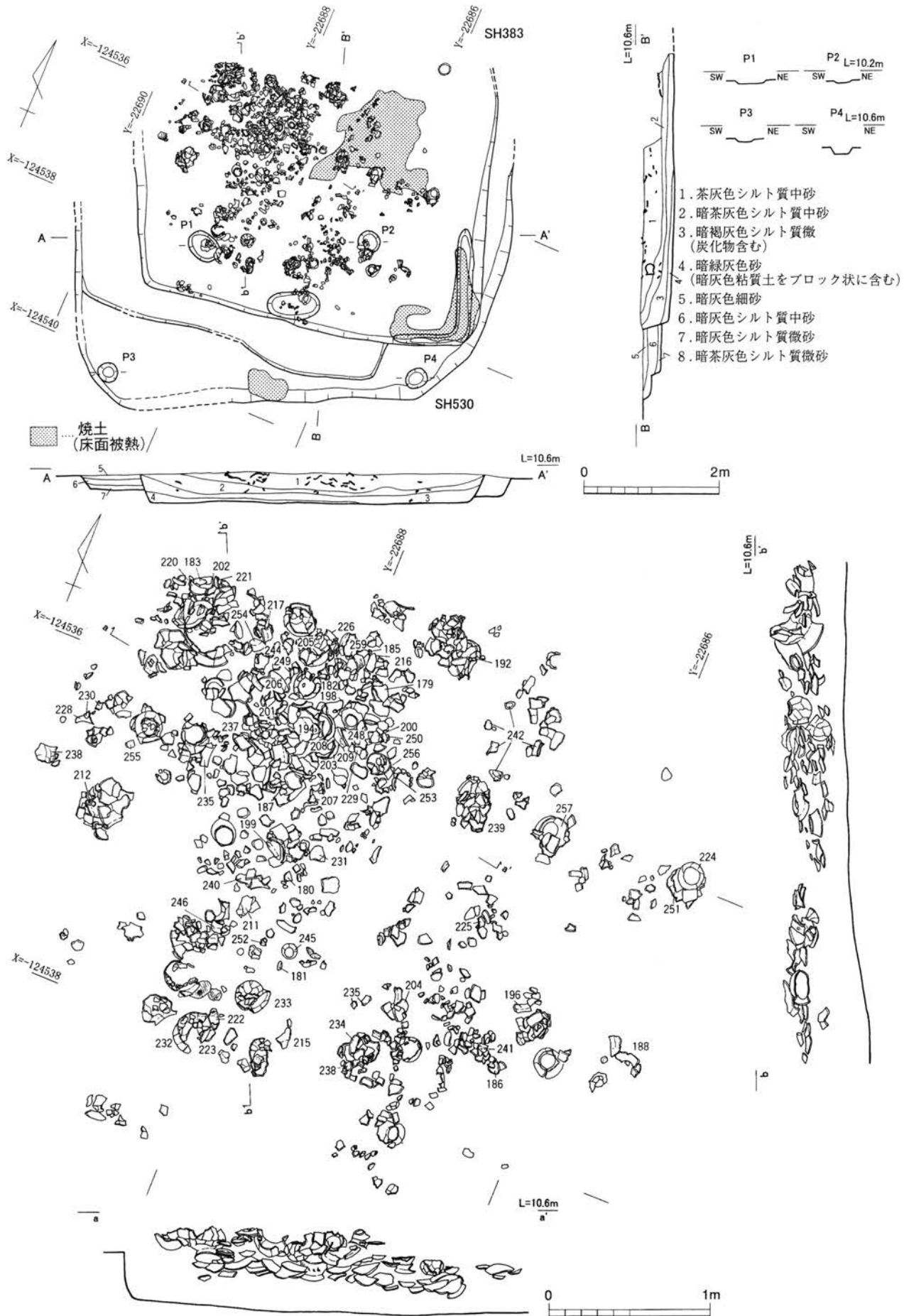


1. 淡灰茶褐色粘質土
2. 灰茶褐色粘質土(炭化物層)
3. 濁黄灰色シルト質
4. 濁灰茶褐色粘質土(焼土)
5. 暗黄灰色粘質土
6. 淡黒灰茶色粘土(炭化物・焼土含む)
7. 黄灰茶褐色粘質土
8. 黄灰色シルト質砂質土
9. 黄灰色シルト質砂質土(炭化物含む)
10. 茶灰色微砂

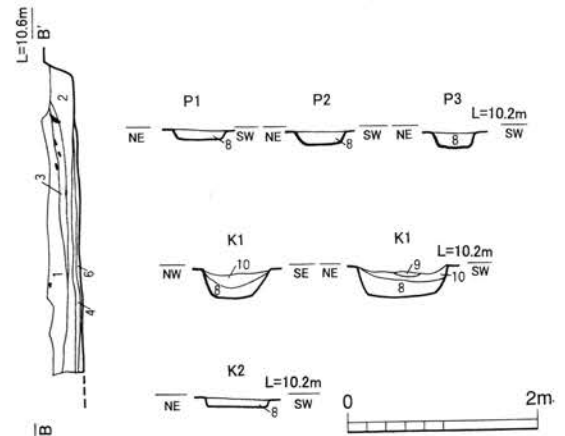


1. 暗黄褐色シルト質砂質土
2. 暗黄灰色砂質土
3. 暗褐色砂質土
4. 暗灰褐色砂質土
5. 黒褐色砂質土(炭化物含む)
6. 暗灰褐色砂質土(酸化鉄多く含む)
7. 暗茶灰色シルト質中砂
8. 茶灰色シルト質中砂
9. 淡黄褐色シルト質砂質土(酸化鉄多く含む)
10. 黄褐色シルト質砂質土
11. 暗灰褐色シルト質砂質土(炭化物多く含む)
12. 暗黄灰褐色砂質土
13. 灰褐色シルト質砂質土
14. 黒灰褐色砂質土(炭化物多く含む)
15. 暗灰色砂質土
16. 黄茶灰色シルト質中砂
17. 黄灰色シルト質中砂

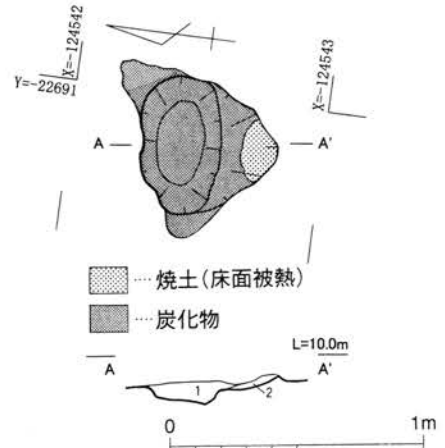
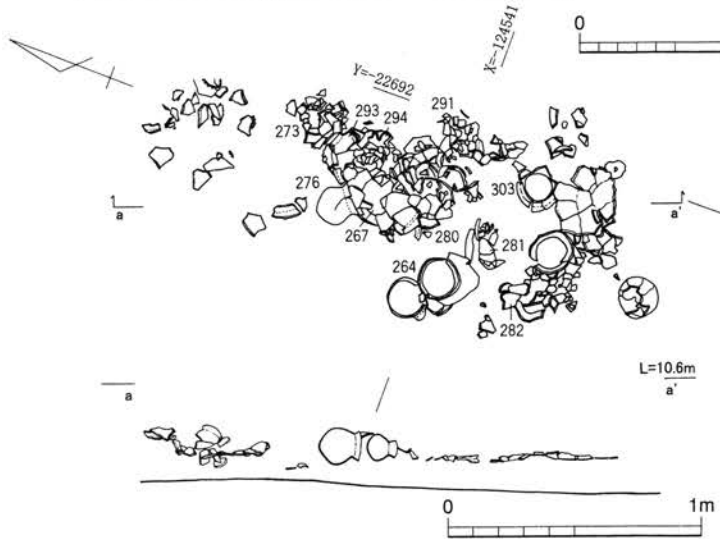
A-1地区SH105~107・113実測図



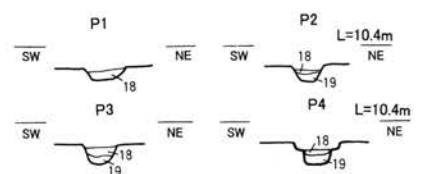
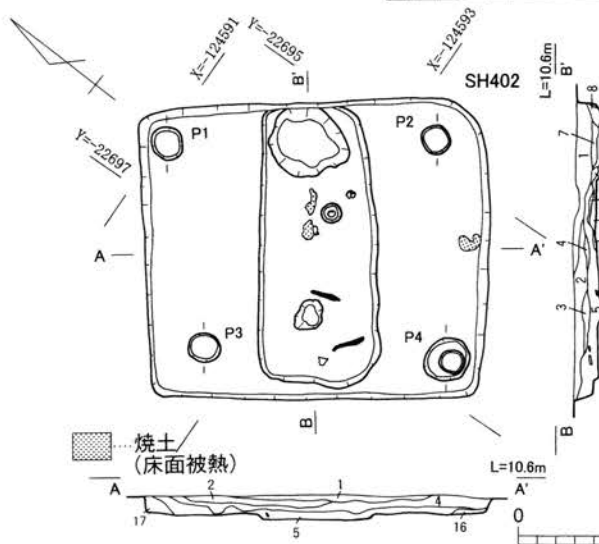
A-2地区SH383・530実測図



- 1. 暗茶褐色細砂(炭化物含む)
- 2. 暗黄褐色細砂
- 3. 茶褐色粘質砂
- 4. 暗黄褐色細砂(炭化物多く含む)
- 5. 黄茶褐色シルト質中砂
- 6. 黄灰色砂質土
- 7. 暗灰黄色細砂
- 8. 暗灰褐色砂質土
- 9. 暗茶灰色砂質土
- 10. 暗黄灰色砂質土

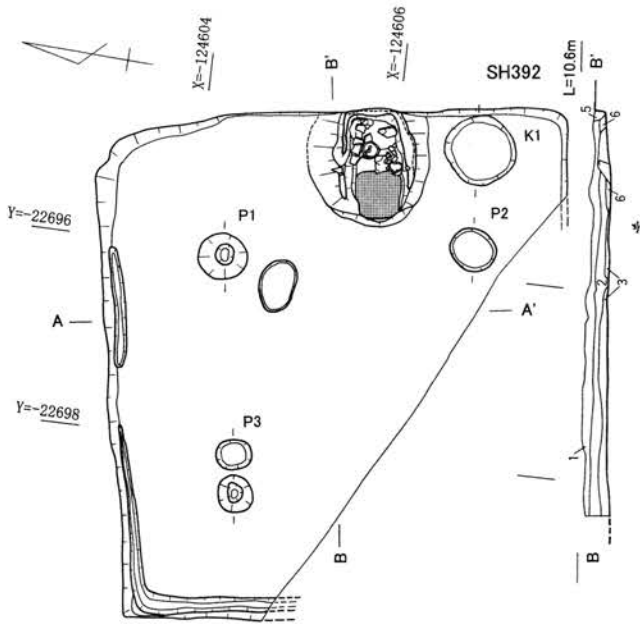


- 1. 黒褐色砂質土
- 2. 暗茶褐色砂質土

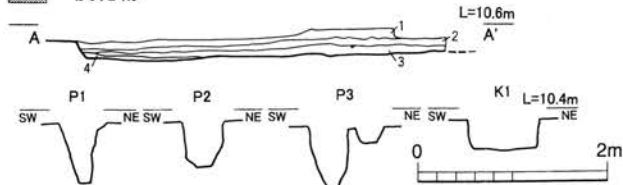


- 1. 暗褐色粘質土
- 2. 淡緑灰色砂質土
- 3. 淡緑灰色砂質土(炭化物含む)
- 4. 緑黄灰色砂質土
- 5. 暗緑灰色砂質土(炭化物含む)
- 6. 暗茶緑灰色砂質土(炭化物多く含む・焼土含む)
- 7. 緑灰色砂質土
- 8. 暗灰褐色砂質土(炭化物多く含む)
- 9. 暗灰褐色砂質土(炭化物多く含む)
- 10. 暗黄褐色砂質土
- 11. 黄褐色砂質土
- 12. 暗緑灰褐色砂質土
- 13. 黒灰色砂質土(炭化物層)
- 14. 暗灰褐色砂質土
- 15. 暗緑灰色砂質土(黄灰色粒をブロック状に含む)
- 16. 暗茶褐色砂質土(焼土をブロック状に含む)
- 17. 暗灰褐色砂質土
- 18. 暗灰褐色砂質土
- 19. 暗緑灰褐色砂質土

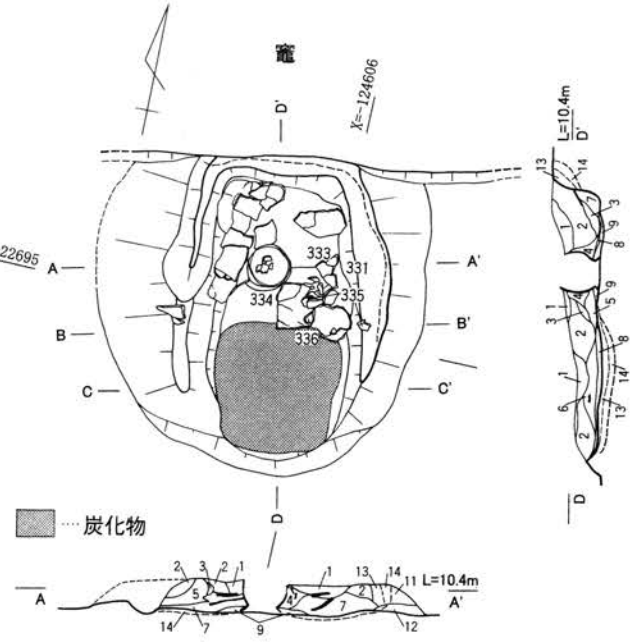
A-2地区SH384・402実測図



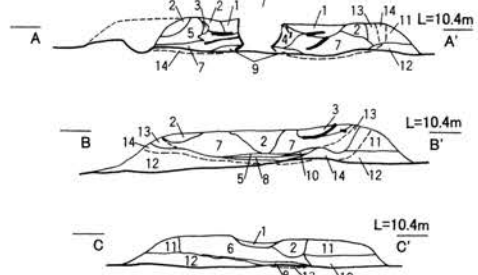
炭化物



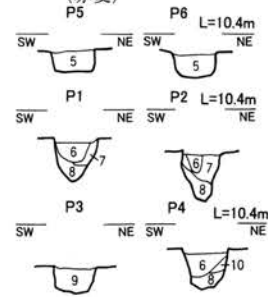
- 1. 暗灰褐色微砂
- 2. 暗茶褐色砂混じり粘質土(鉄分多く含む)
- 3. 暗褐色砂混じり粘質土(炭化物含む)
- 4. 暗緑灰褐色砂混じり粘質土
- 5. 淡灰褐色細砂
- 6. 淡緑灰褐色細砂
- 7. 暗赤褐色粘質土



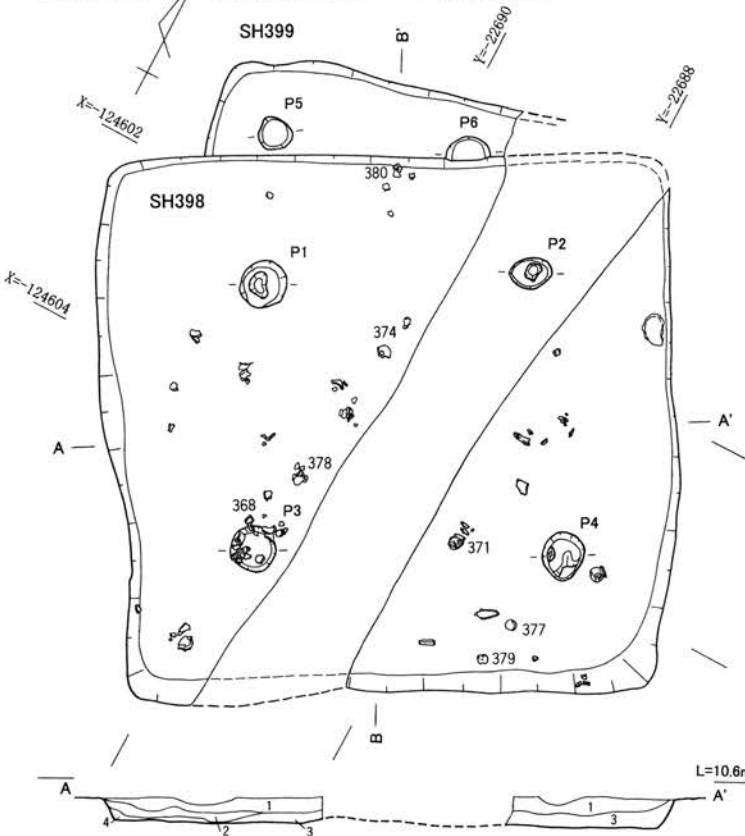
炭化物



- 1. 淡灰褐色土(崩落後上層堆積土)
- 2. 暗赤褐色土+明橙褐色土粘土ブロック(壁体および壁体崩落土)
- 3. 明橙褐色土(内壁)
- 4. 暗茶褐色土(炭化物含む)
- 5. 暗黄灰褐色細砂
- 6. 暗橙褐色砂質土
- 7. 黄灰褐色細砂(明橙褐色炭化物・粒多く含む)
- 8. 黒灰色砂質土(炭化物層)
- 9. 黄灰褐色細砂(明橙褐色粒をブロック状に含む。支脚固定のための構築土)
- 10. 黒灰褐色砂質土+暗赤褐色砂質土
- 11. 黄灰褐色シルト質細砂
- 12. 黄灰褐色粗砂
- 13. 暗赤褐色砂質土(赤変)
- 14. 明黄灰色砂質土(黄変)



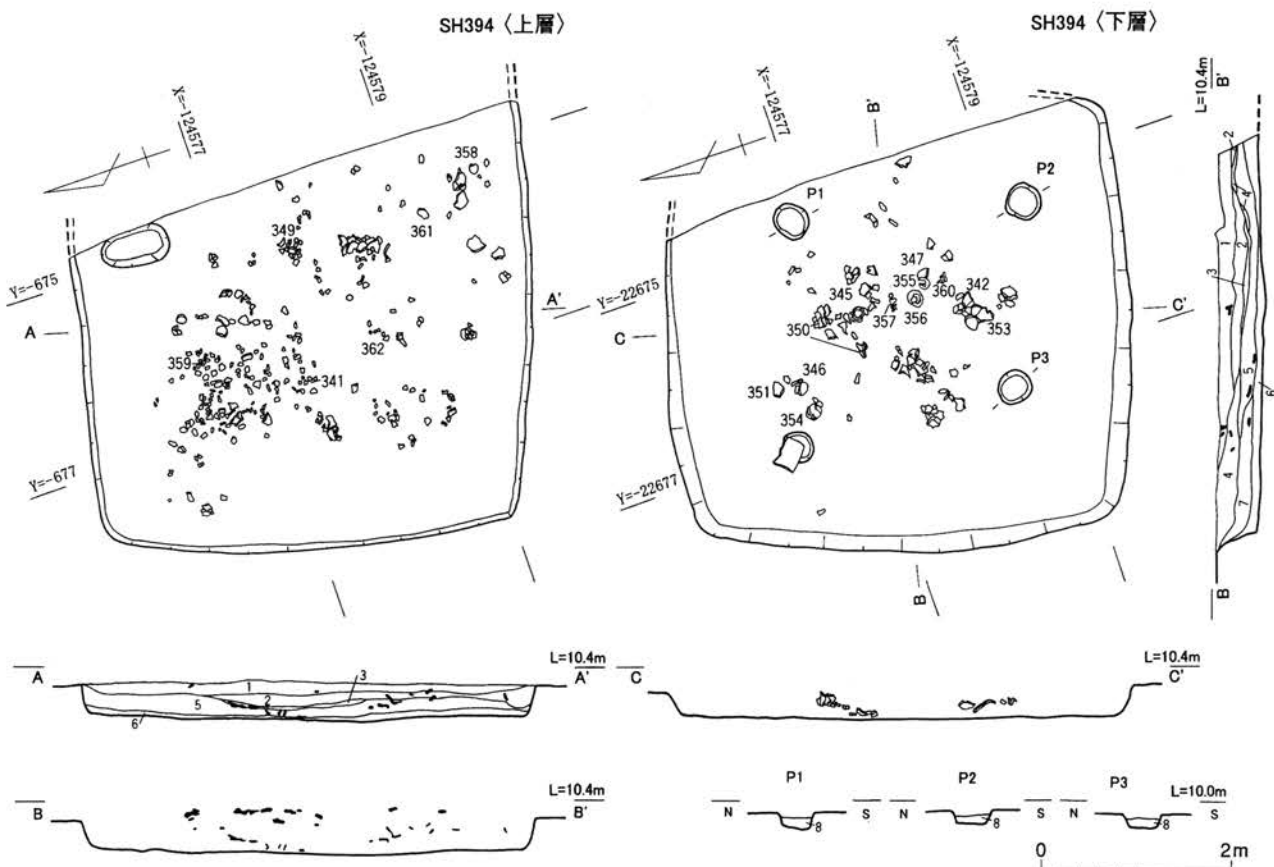
- 1. 暗茶褐色粘質砂
- 2. 茶灰褐色砂質土
- 3. 暗茶黄灰色粘質土
- 4. 灰色粗砂質土(やや黄色系)
- 5. 暗緑灰色粘質砂
- 6. 暗灰褐色粘性砂質土
- 7. 灰褐色砂質土
- 8. 緑灰褐色砂質土
- 9. 暗灰色粗砂
- 10. 黄灰褐色砂質土



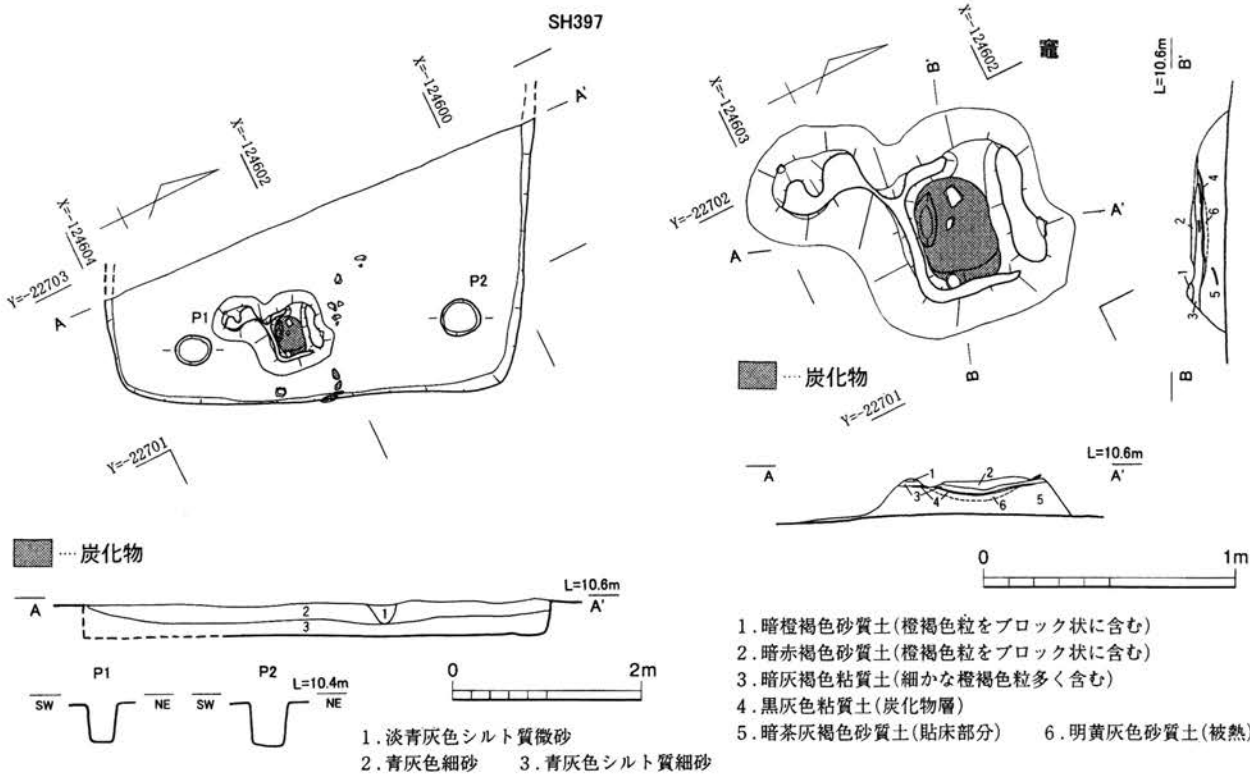
10.6m



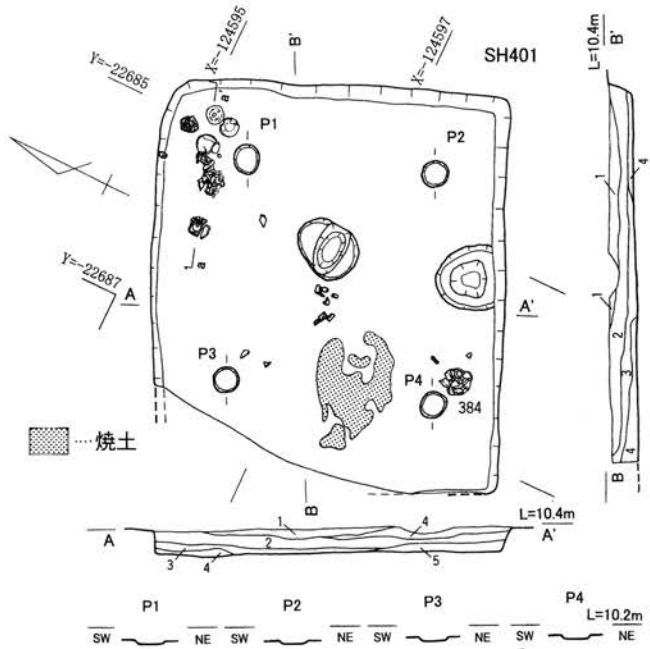
A-2地区SH392・398・399実測図



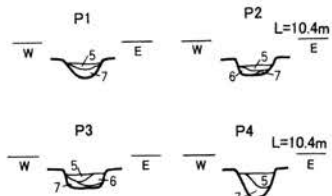
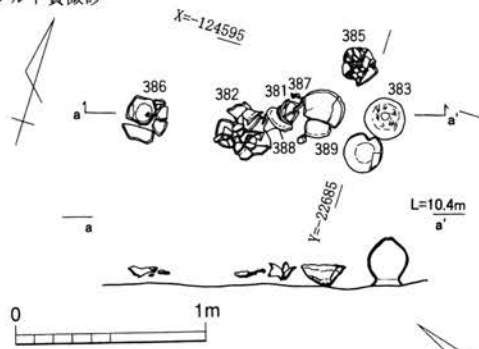
1. 暗黄灰褐色砂質土
2. 暗緑灰褐色シルト質細砂
3. 黒灰褐色砂質土(炭化物多く含む)
4. 黒灰褐色砂質土
5. 暗灰褐色細砂(炭化物多く含む)
6. 緑灰色細砂(貼床か)
7. 灰褐色細砂
8. 暗灰褐色砂質土



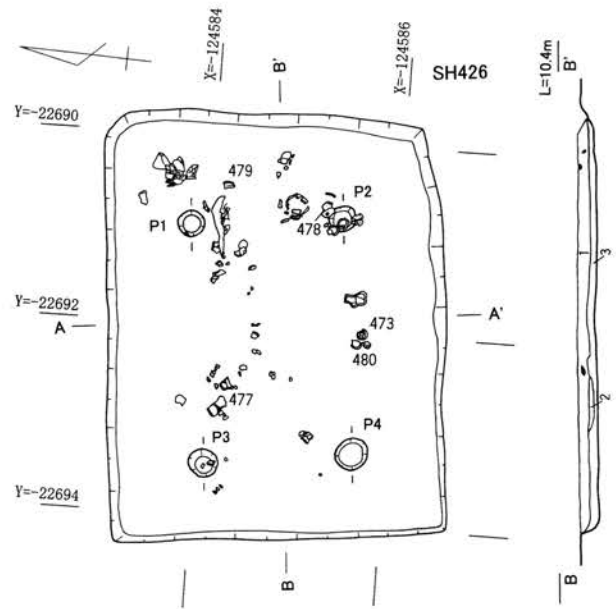
A-2 地区 SH394・397 実測図



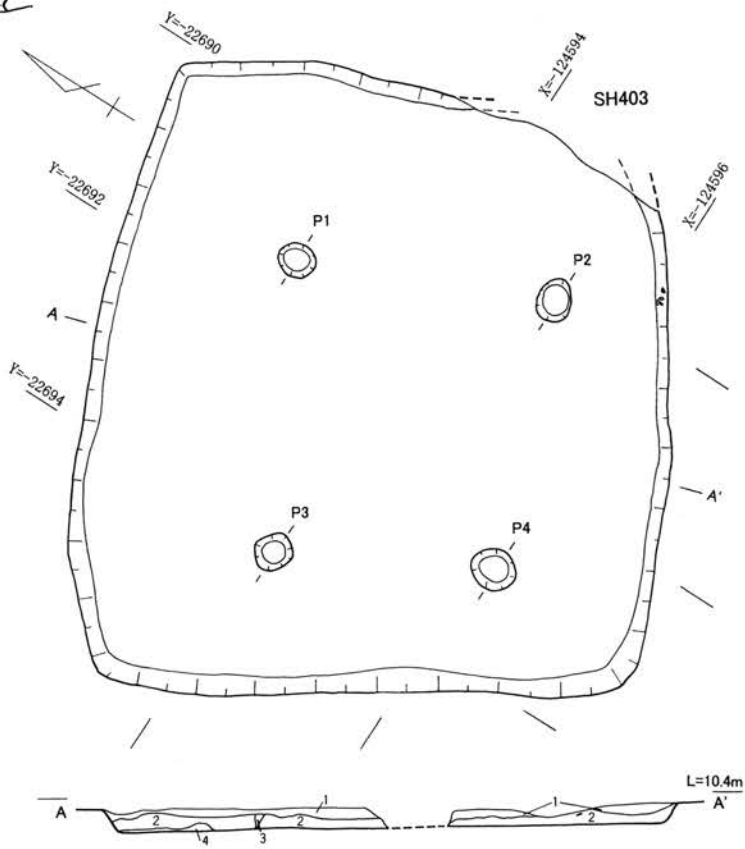
1. 焼土混じり暗褐色粘質土
2. 暗灰色微砂質土
3. 暗灰色細砂
4. 暗灰色シルト質中砂(粗砂多く含む)
5. 灰色シルト質微砂



1. 暗褐色砂混じり粘質土
2. 淡緑灰色細砂
3. 暗茶褐色粘質土
4. 淡青灰色細砂
5. 暗緑灰褐色砂混じり粘質土
6. 暗灰褐色粘質土
7. 緑灰褐色細砂

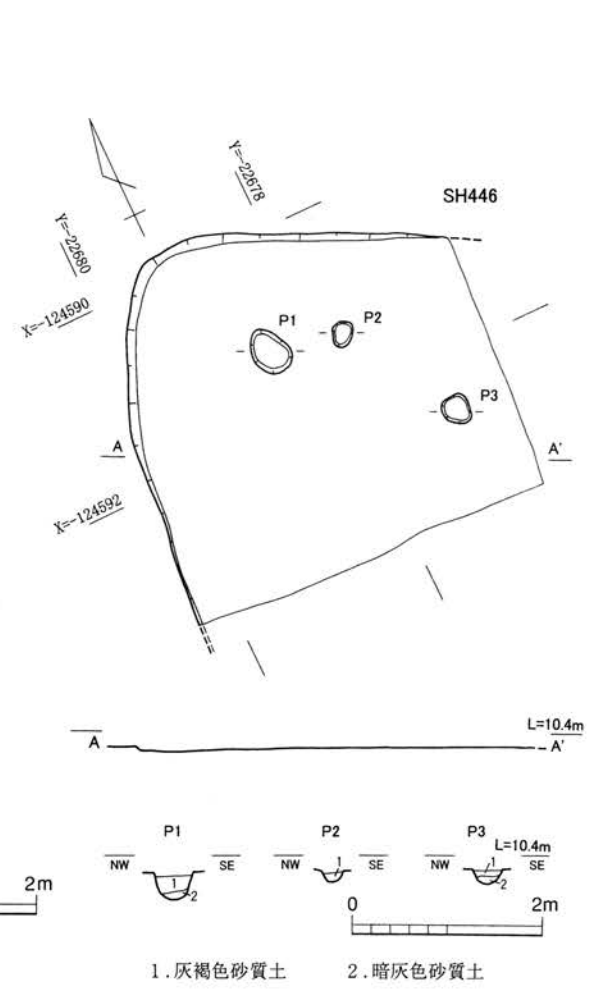
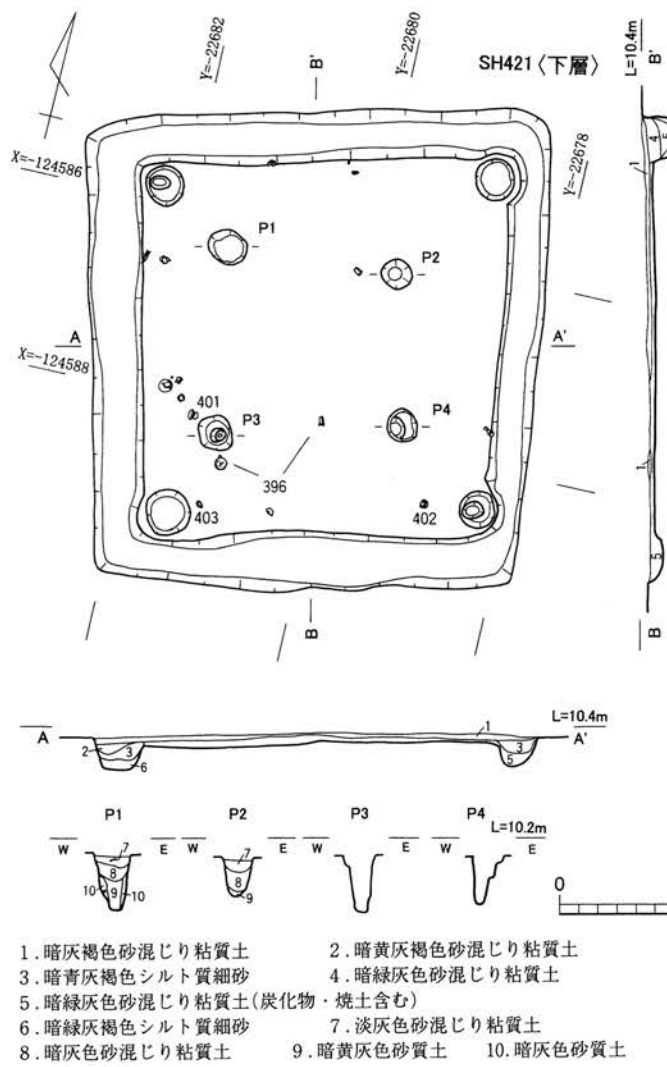
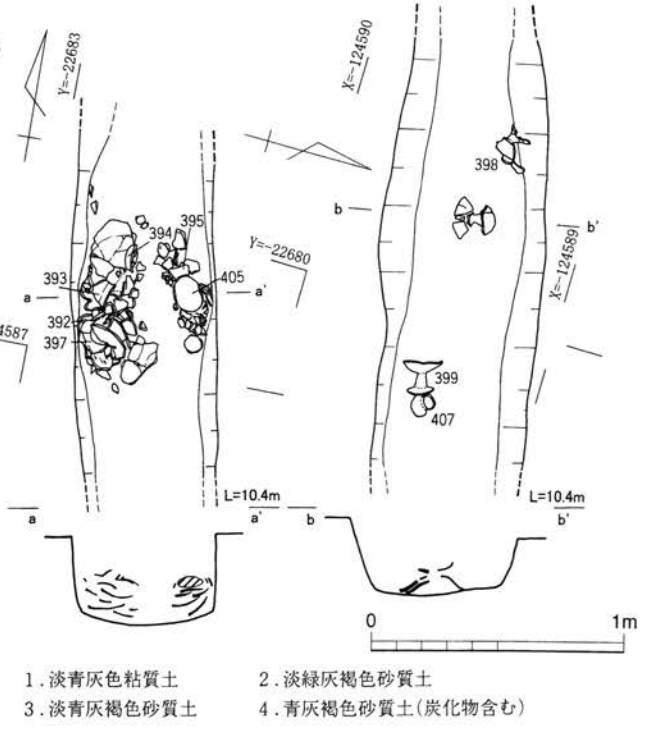
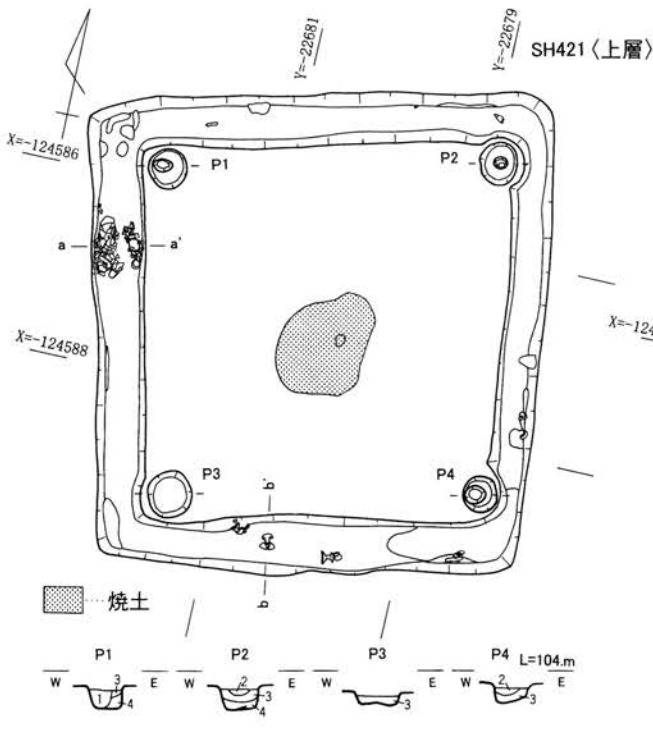


1. 暗灰褐色砂質土(炭化物含む)
2. 黄灰褐色砂質土
3. 暗黄灰褐色細砂
4. 黒灰色細砂
5. 緑灰色細砂(炭化物多く含む)
6. 暗緑灰色細砂
7. 暗灰色シルト質中砂

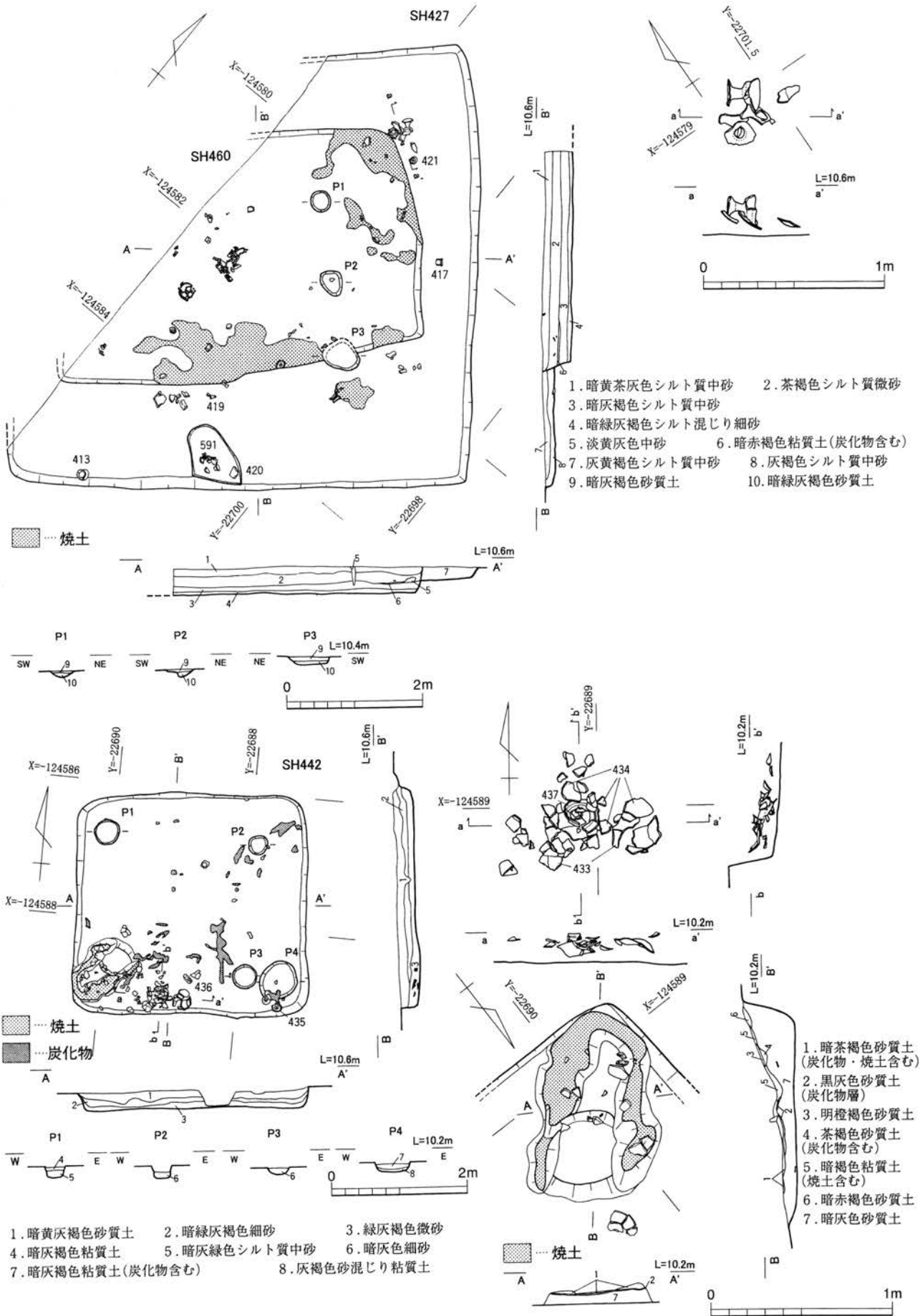


A-2地区SH401・403・426実測図

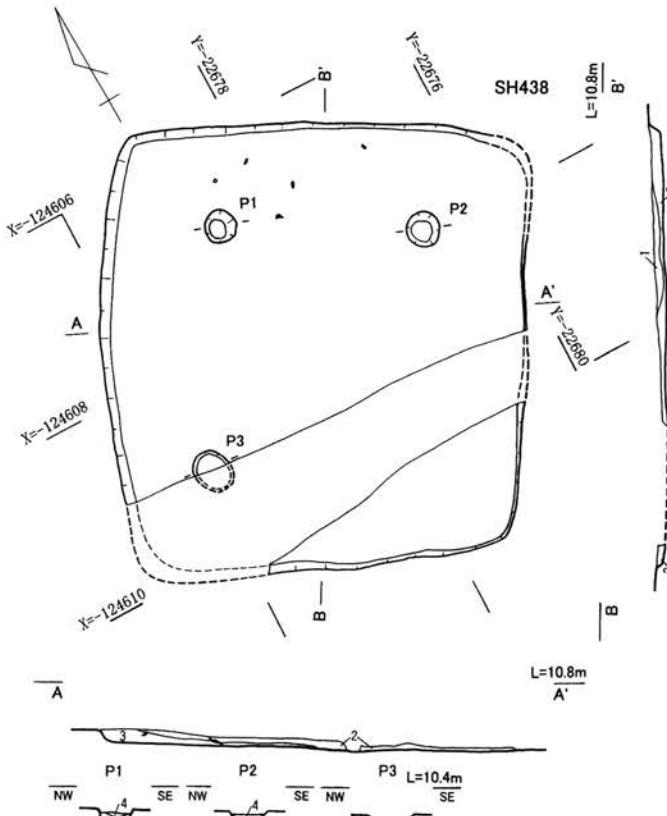




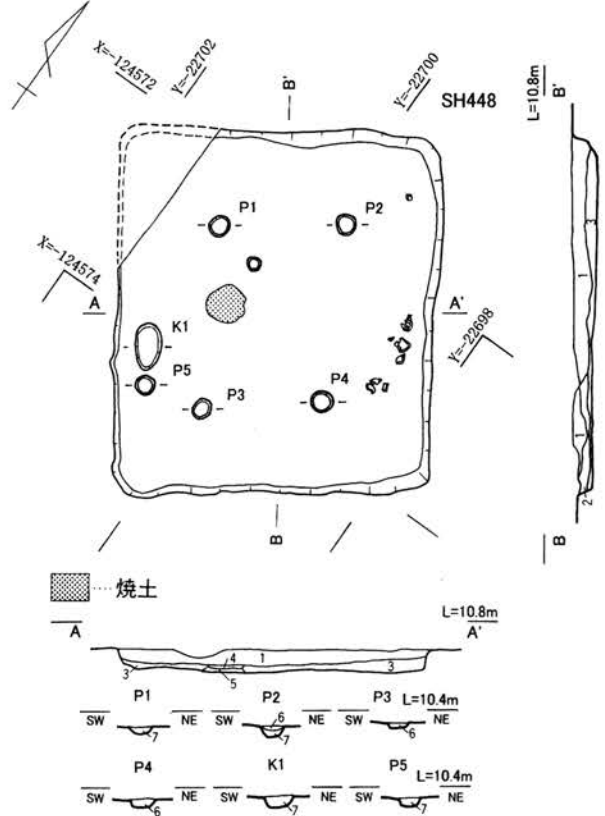
A-2 地区 SH421・446 実測図



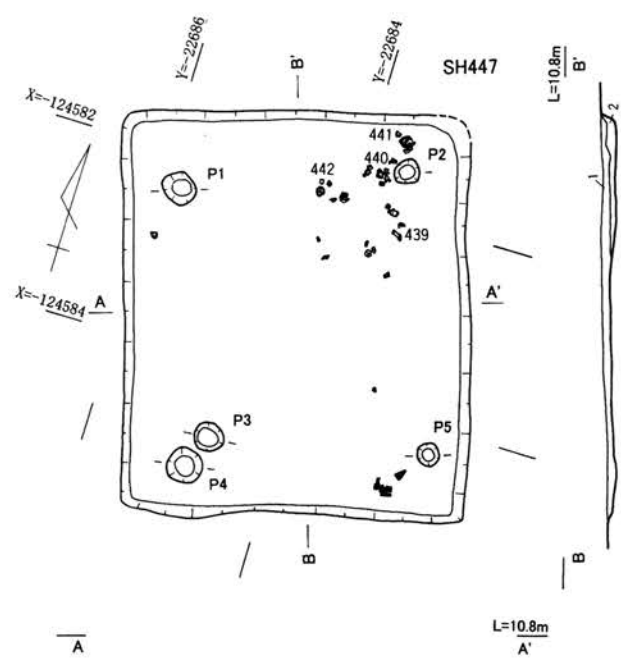
A-2地区SH427・460・442実測図



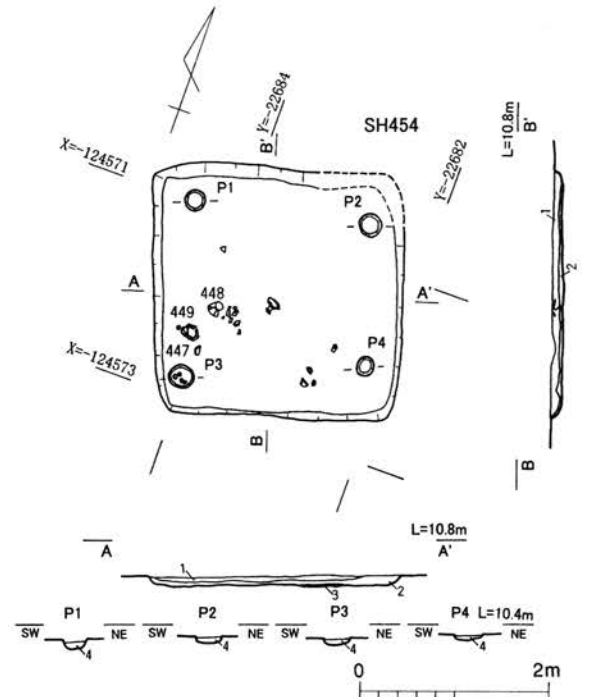
- 1. 淡灰褐色砂質土
- 2. 暗灰褐色砂質土
- 3. 暗黄灰褐色砂質土
- 4. 暗灰色砂質土
- 5. 暗青灰褐色砂質土



- 1. 暗褐色粘質土(緑灰色砂質土をブロック状に含む)
- 2. 淡緑黄灰色砂質土
- 3. 暗緑灰色砂質土
- 4. 明茶褐色砂質土(焼土)
- 5. 黄灰褐色砂質土(被熱)
- 6. 暗茶灰色砂質土
- 7. 暗灰褐色砂質土

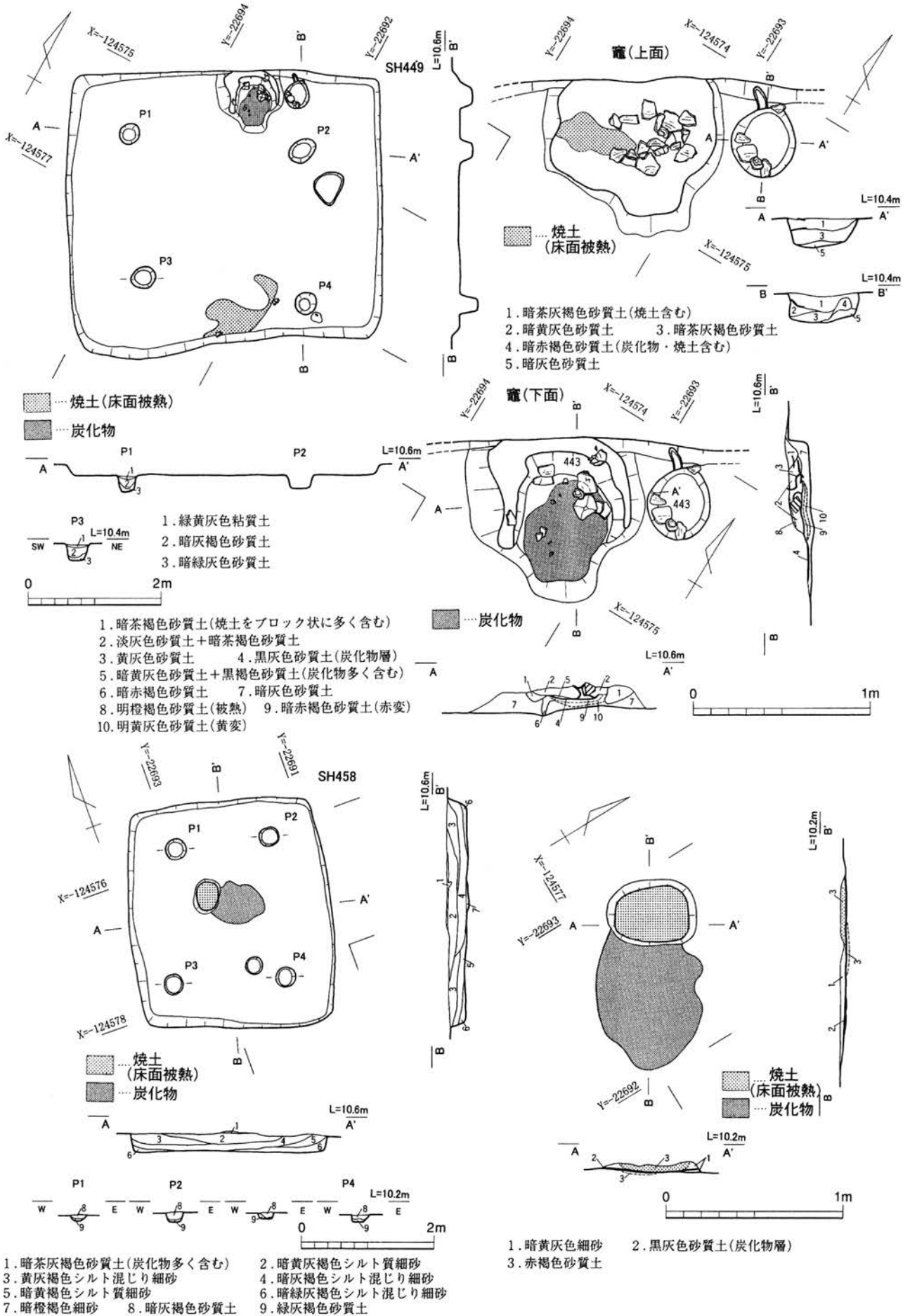


- 1. 暗黄灰褐色砂質土
- 2. 暗褐色シルト質細砂
- 3. 暗緑灰色シルト質中砂
- 4. 黒灰色シルト質中砂(暗灰色粘土をブロック状に含む)

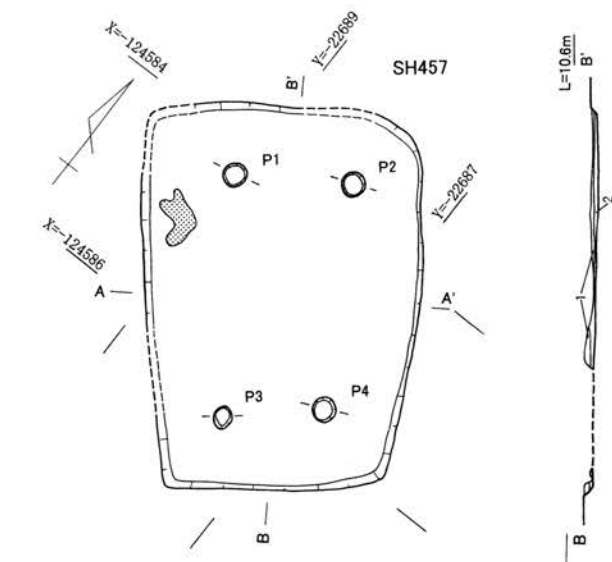


- 1. 暗黄灰褐色砂質土
- 2. 暗緑灰褐色砂質土
- 3. 黒灰褐色細砂(炭化物層)
- 4. 暗緑灰色シルト質中砂(暗灰色粘土をブロック状に含む)

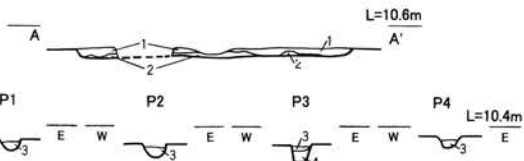
A-2 地区 SH438・447・448・454実測図



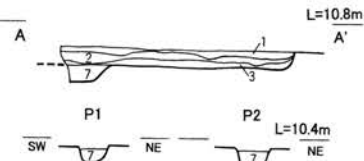
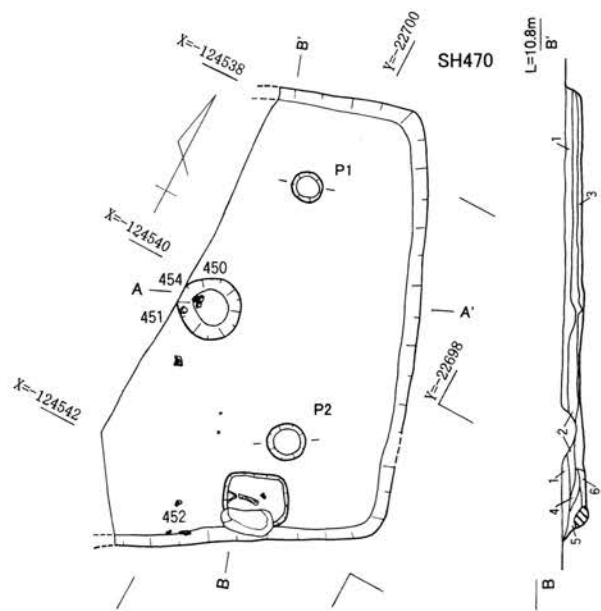
A-2地区SH449・458実測図



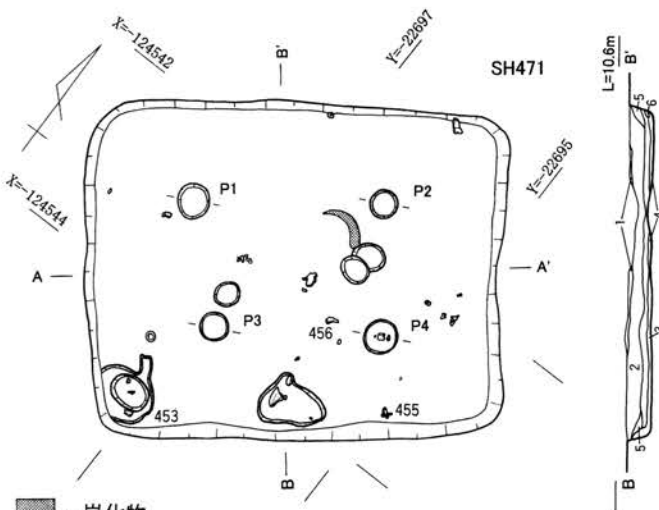
焼土



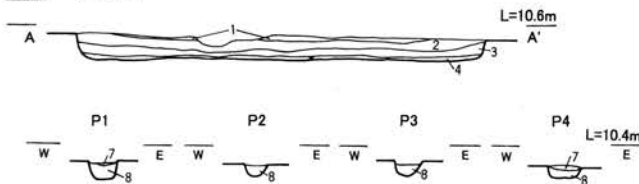
- 1. 暗緑灰褐色シルト質細砂
- 2. 暗黄灰褐色細砂
- 3. 暗灰褐色砂質土
- 4. 暗茶灰色砂質土



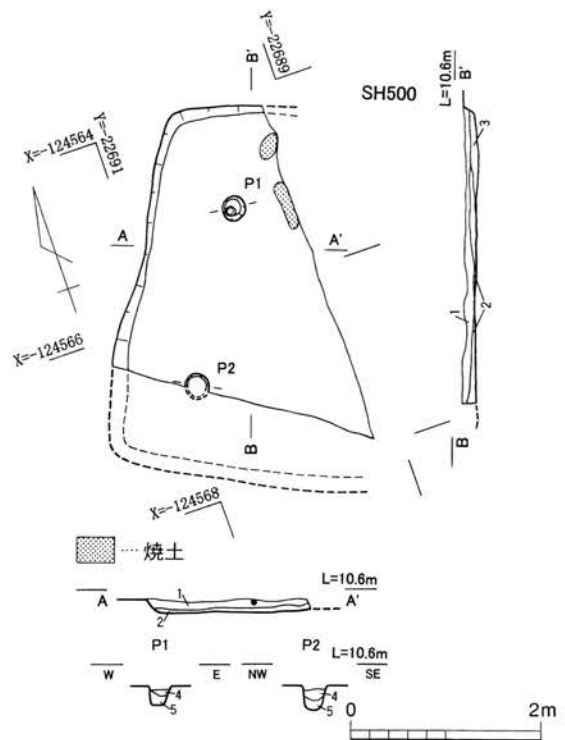
- 1. 淡黄灰褐色砂質土
- 2. 暗黄灰褐色砂質土
- 3. 暗緑灰褐色細砂
- 4. 暗褐色砂質土
- 5. 黄灰褐色細砂
- 6. 暗灰褐色細砂
- 7. 暗灰緑色細砂



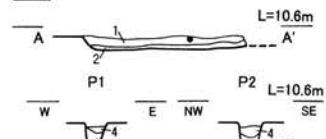
炭化物



- 1. 淡灰褐色粘質土
- 2. 暗茶褐色シルト質細砂
- 3. 暗褐色シルト質細砂(炭化物含む)
- 4. 暗黄灰褐色砂質土
- 5. 黄灰褐色砂質土
- 6. 暗黒茶灰褐色砂質土(炭化物・焼土含む)
- 7. 暗茶灰色砂質土
- 8. 暗灰褐色砂質土

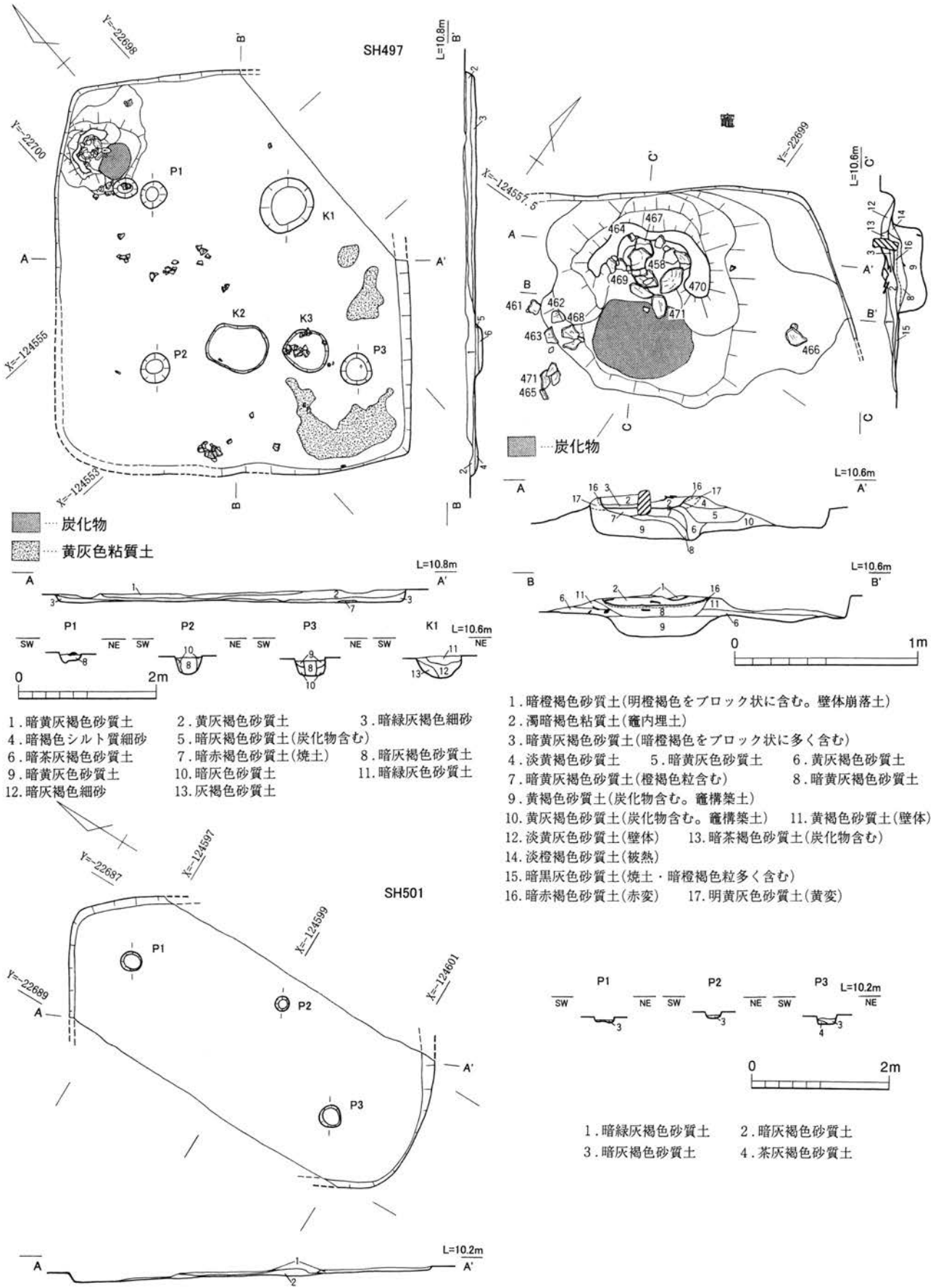


焼土

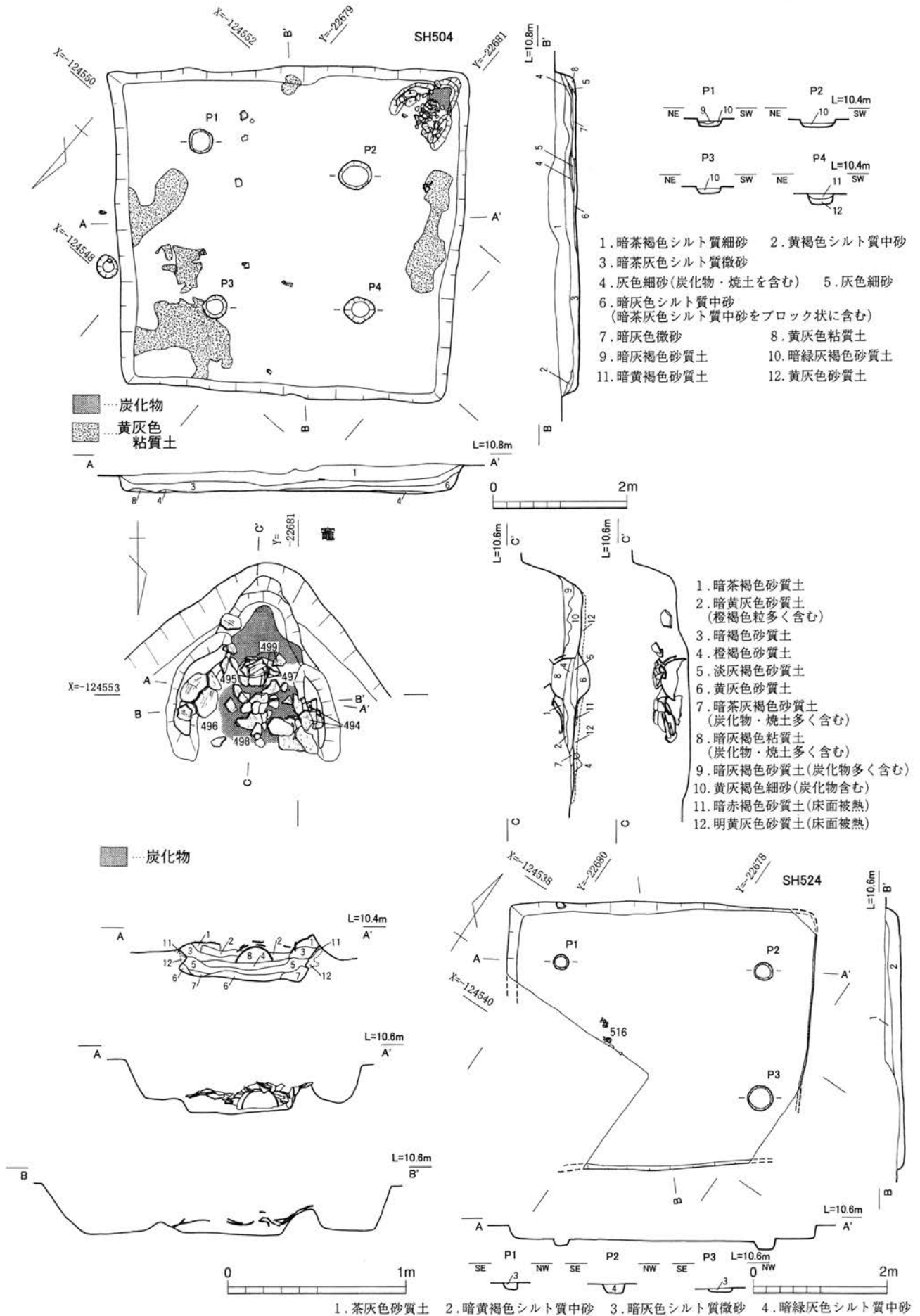


- 1. 暗黄灰褐色砂質土
- 2. 黄灰褐色細砂
- 3. 緑灰褐色細砂
- 4. 暗灰褐色砂質土
- 5. 灰褐色細砂

A-2地区SH457・470・471・500実測図



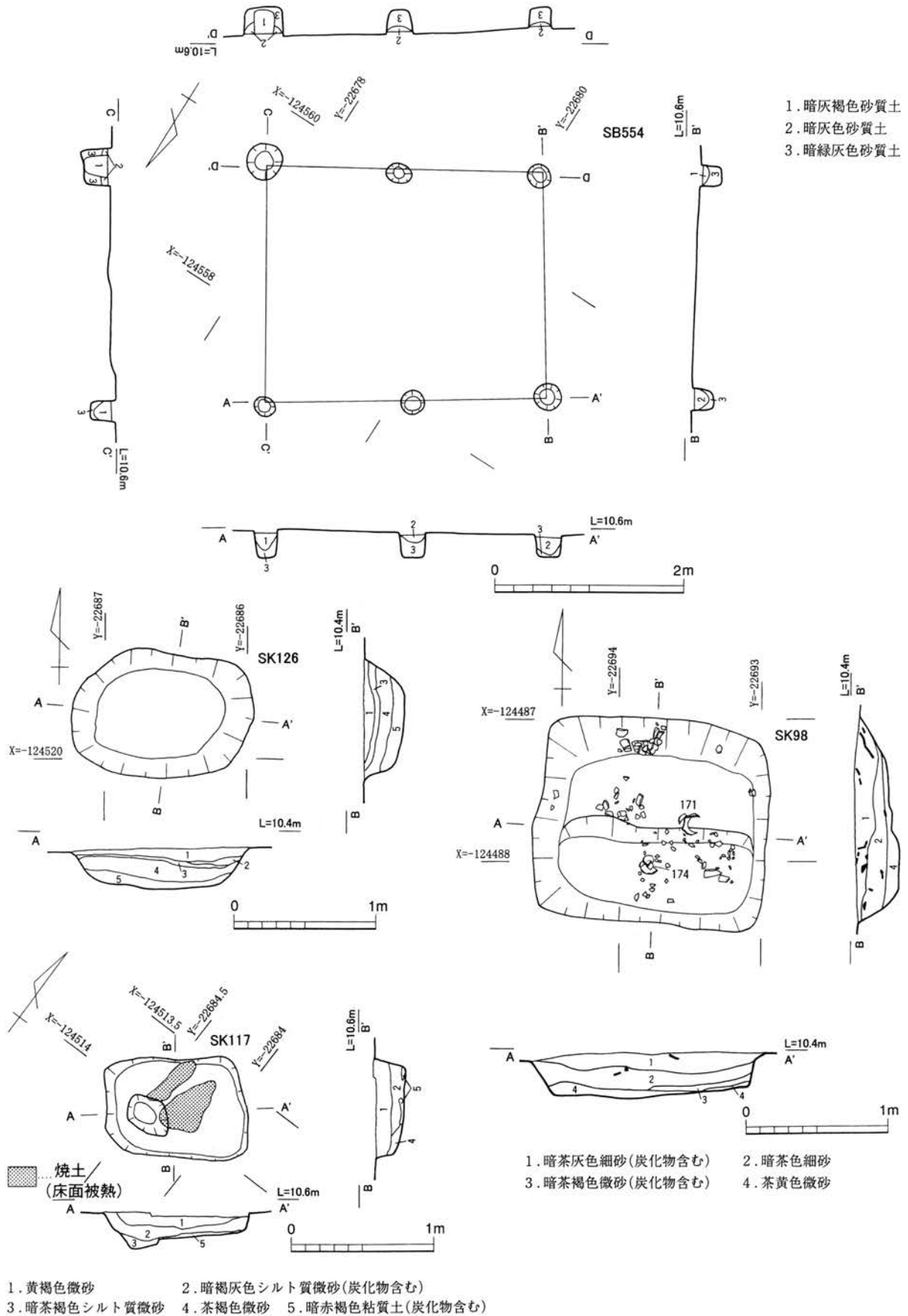
A-2地区SH497・501実測図



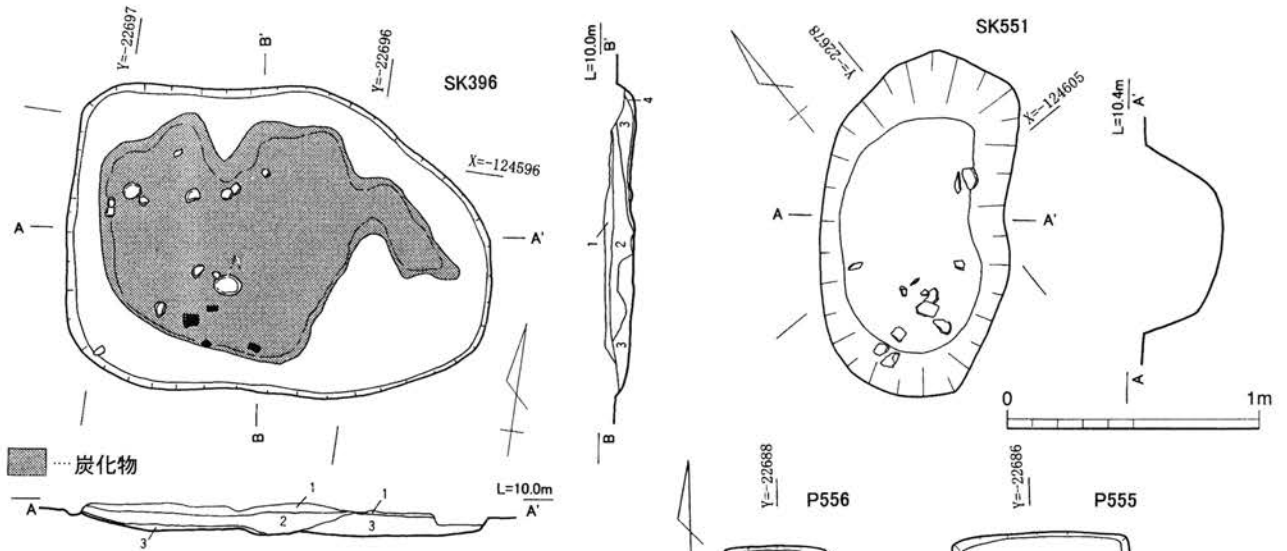
A-2地区SH504・524実測図



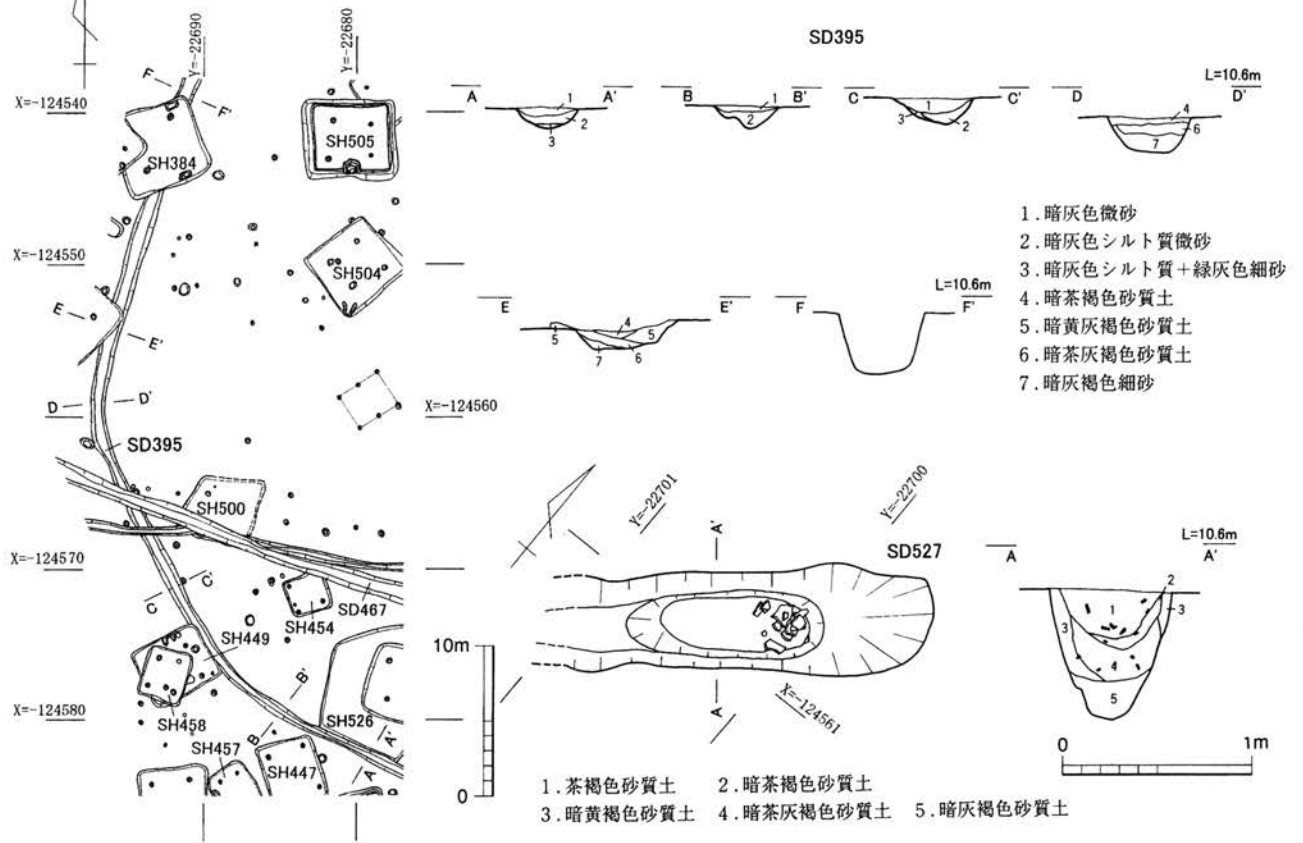
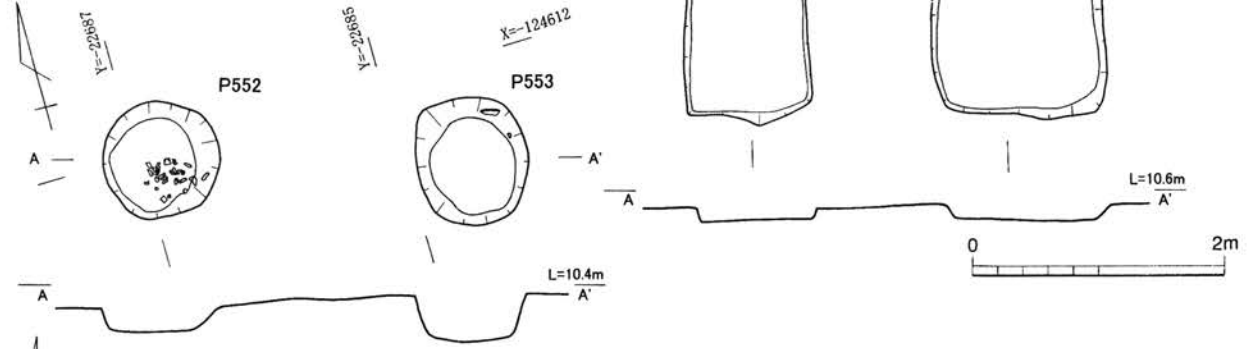




A-1地区SK98・117・126、SB554実測図



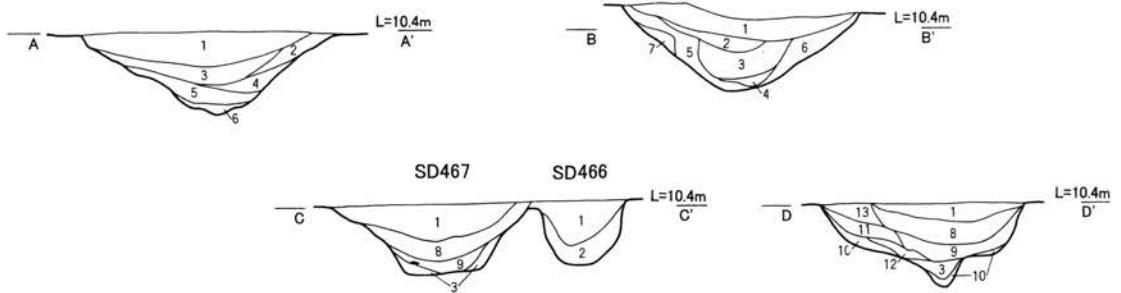
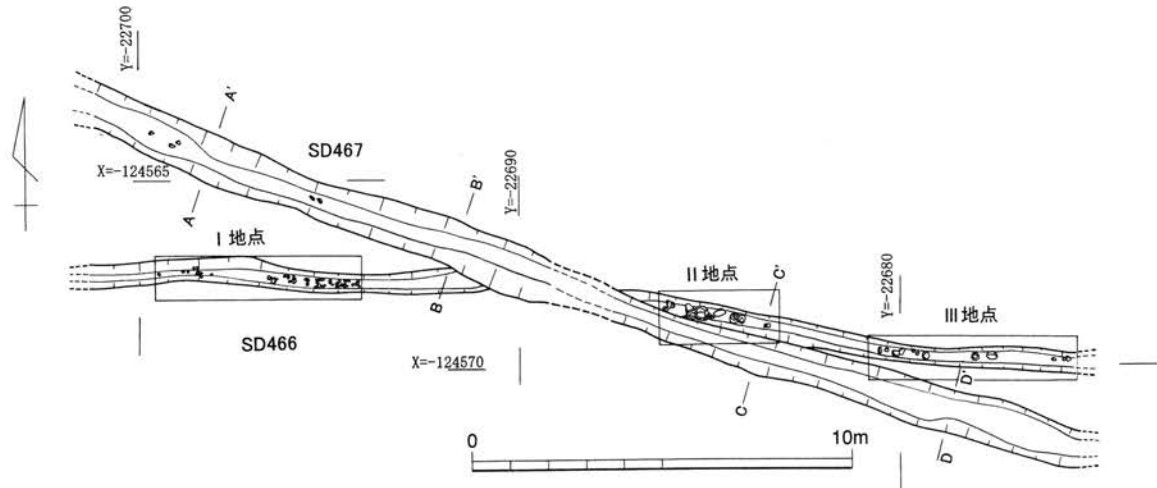
1. 黒灰色粘質土(炭化物・焼土含む)
2. 暗茶灰色粘質土
3. 淡緑灰色シルト質細砂(暗茶灰色粘質土をブロック状に含む)
4. 淡緑灰色シルト質微砂




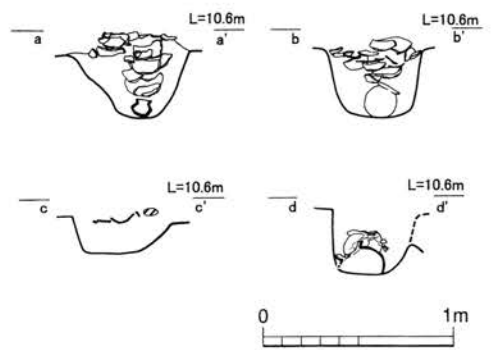
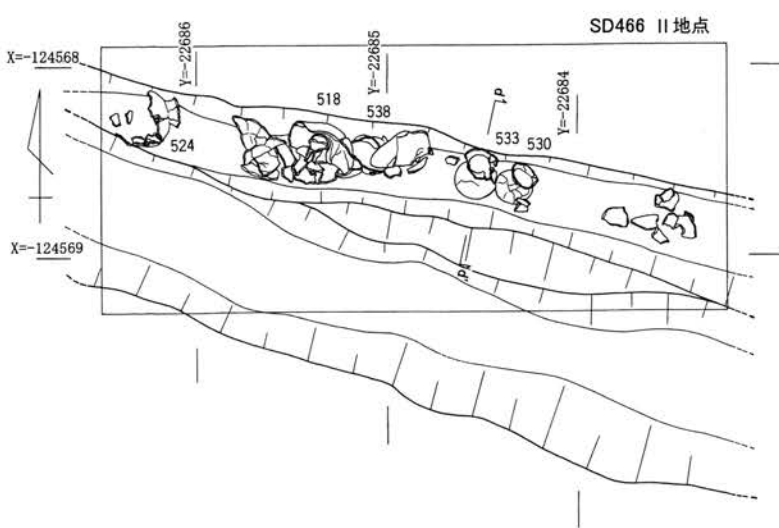
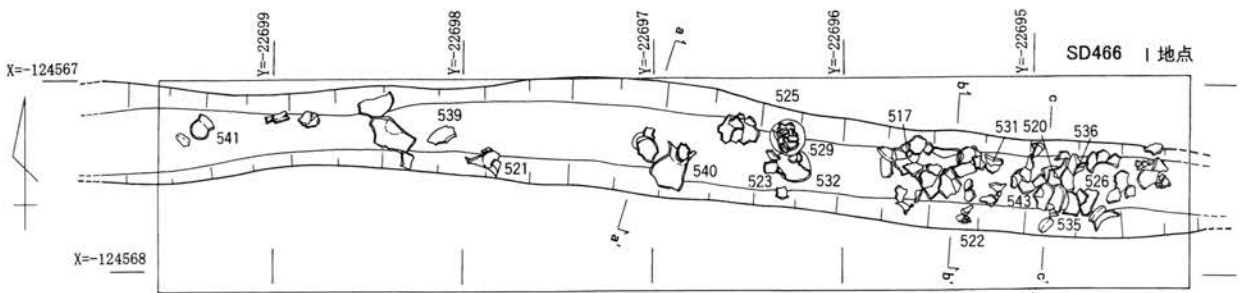
1. 暗灰色微砂
2. 暗灰色シルト質微砂
3. 暗灰色シルト質+緑灰色細砂
4. 暗茶褐色砂質土
5. 暗黄灰褐色砂質土
6. 暗茶灰褐色砂質土
7. 暗灰褐色細砂

1. 茶褐色砂質土
2. 暗茶褐色砂質土
3. 暗黄褐色砂質土
4. 暗茶灰褐色砂質土
5. 暗灰褐色砂質土

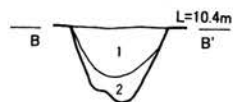
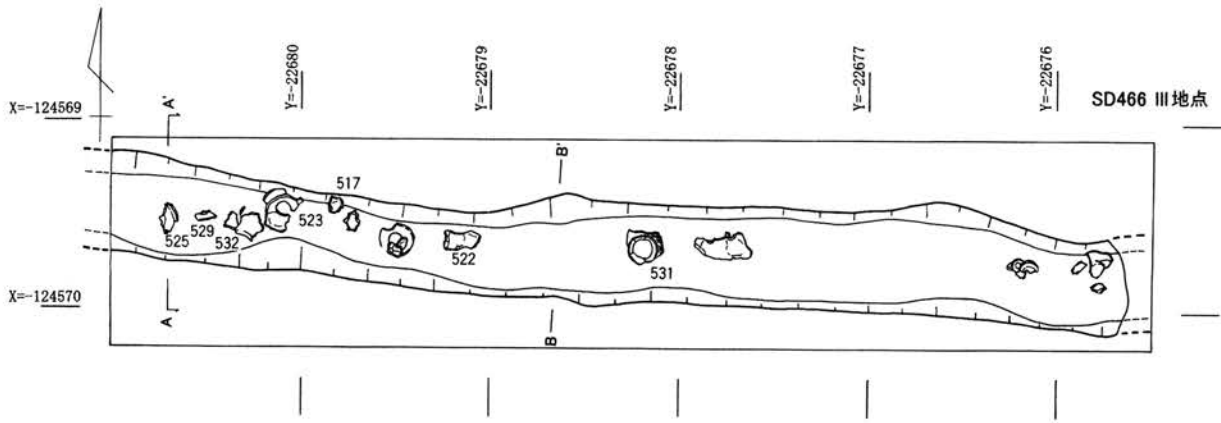
A-2地区SD395・527、SK396・551、P552・553・555・556実測図



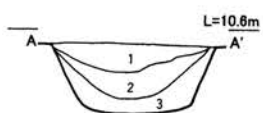
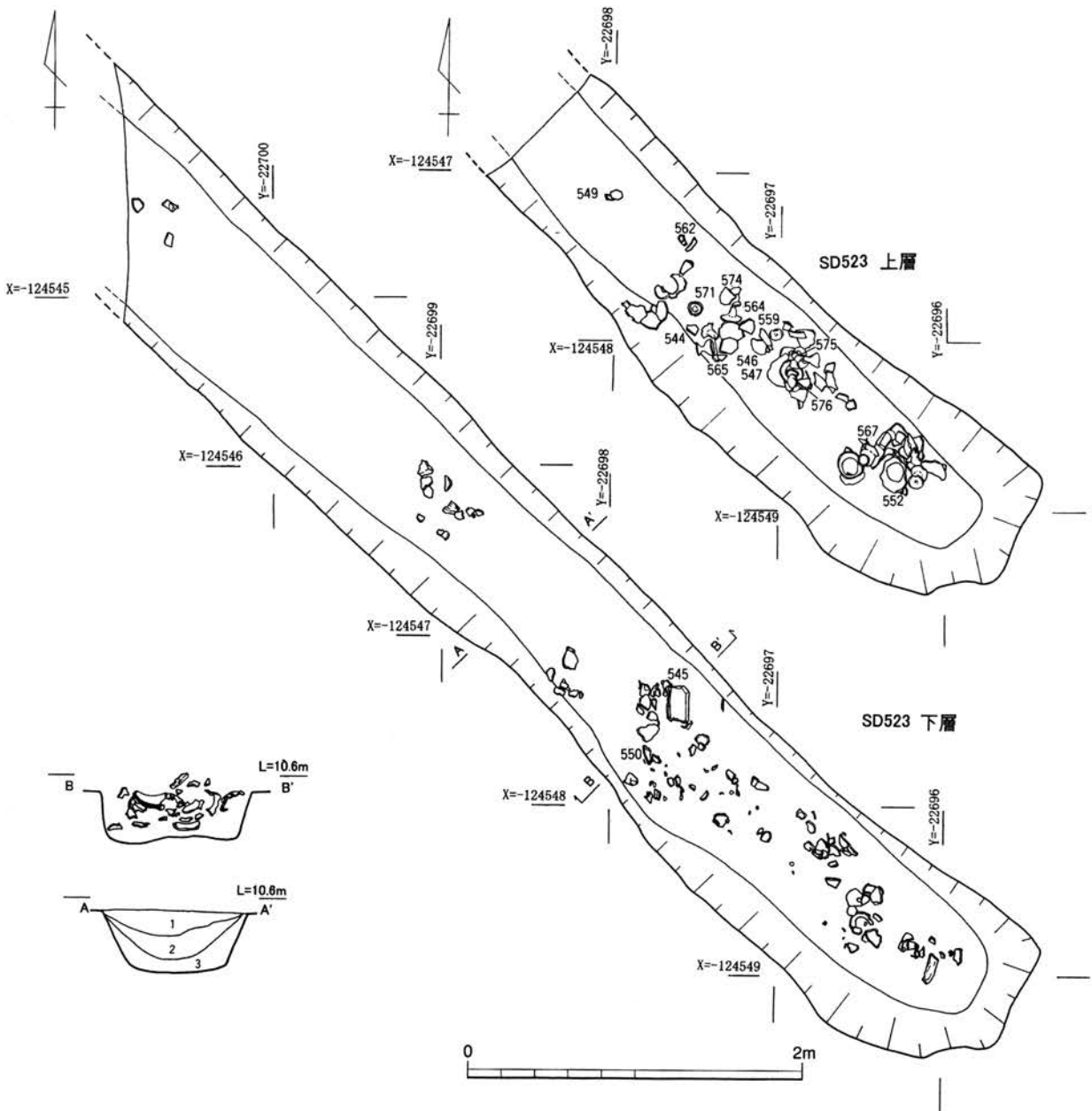
- 1. 暗黄灰褐色砂質土    2. 暗灰褐色細砂    3. 灰褐色細砂    4. 灰褐色細砂(灰白色粗砂をブロック状に含む)
- 5. 暗灰褐色シルト質細砂    6. 暗灰褐色シルト質細砂(灰白色中粗砂をブロック状に含む)
- 7. 淡黄灰褐色細砂+灰白色中粗砂    8. 暗青灰褐色砂質土    9. 暗灰褐色細砂    10. 灰色粗砂
- 11. 暗灰色シルト質細砂    12. 灰色細砂    13. 暗灰色シルト質微砂



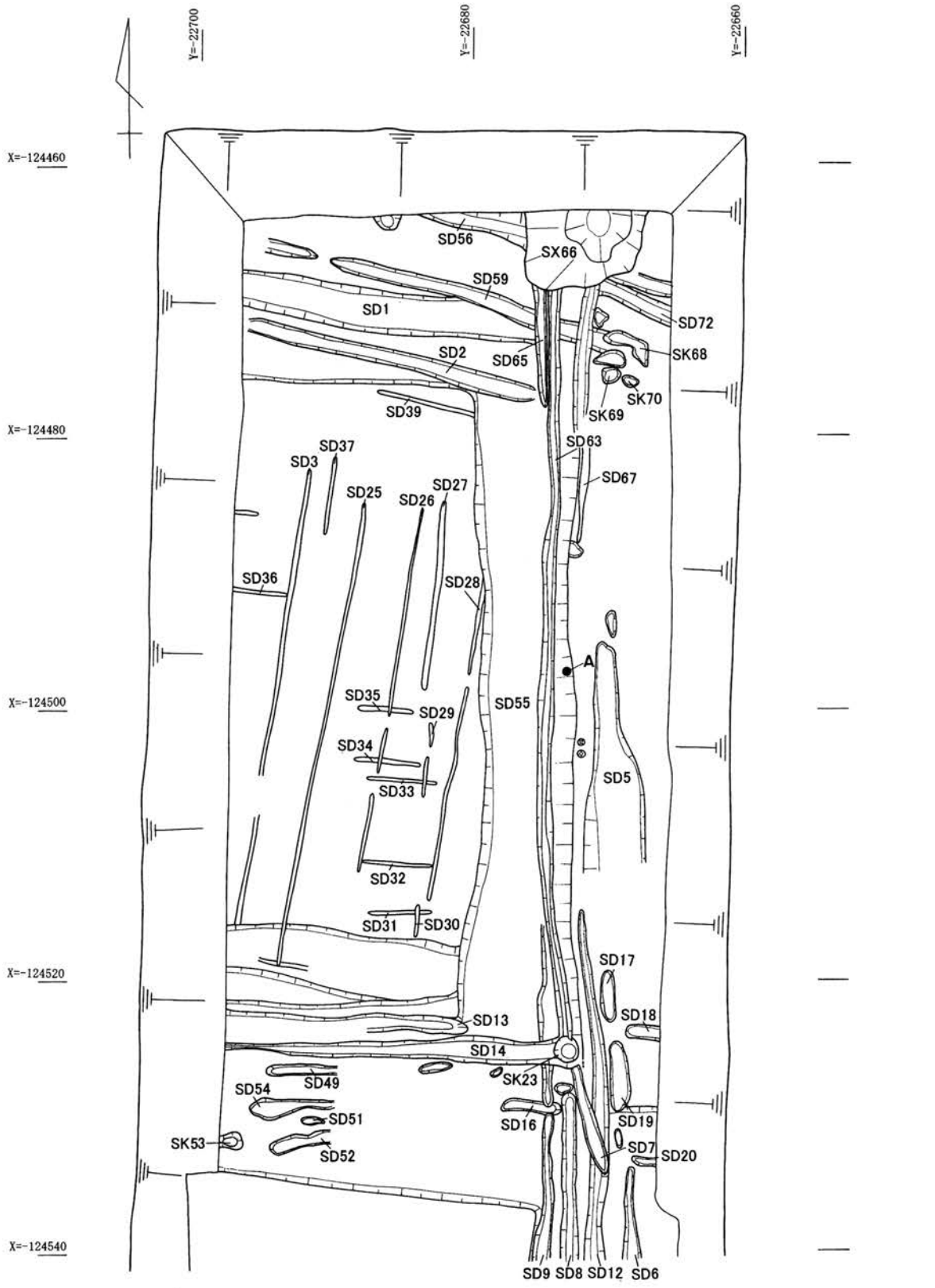
A-2 地区 S D466・467 実測図




1. 暗黄灰褐色砂質土 2. 暗灰褐色細砂



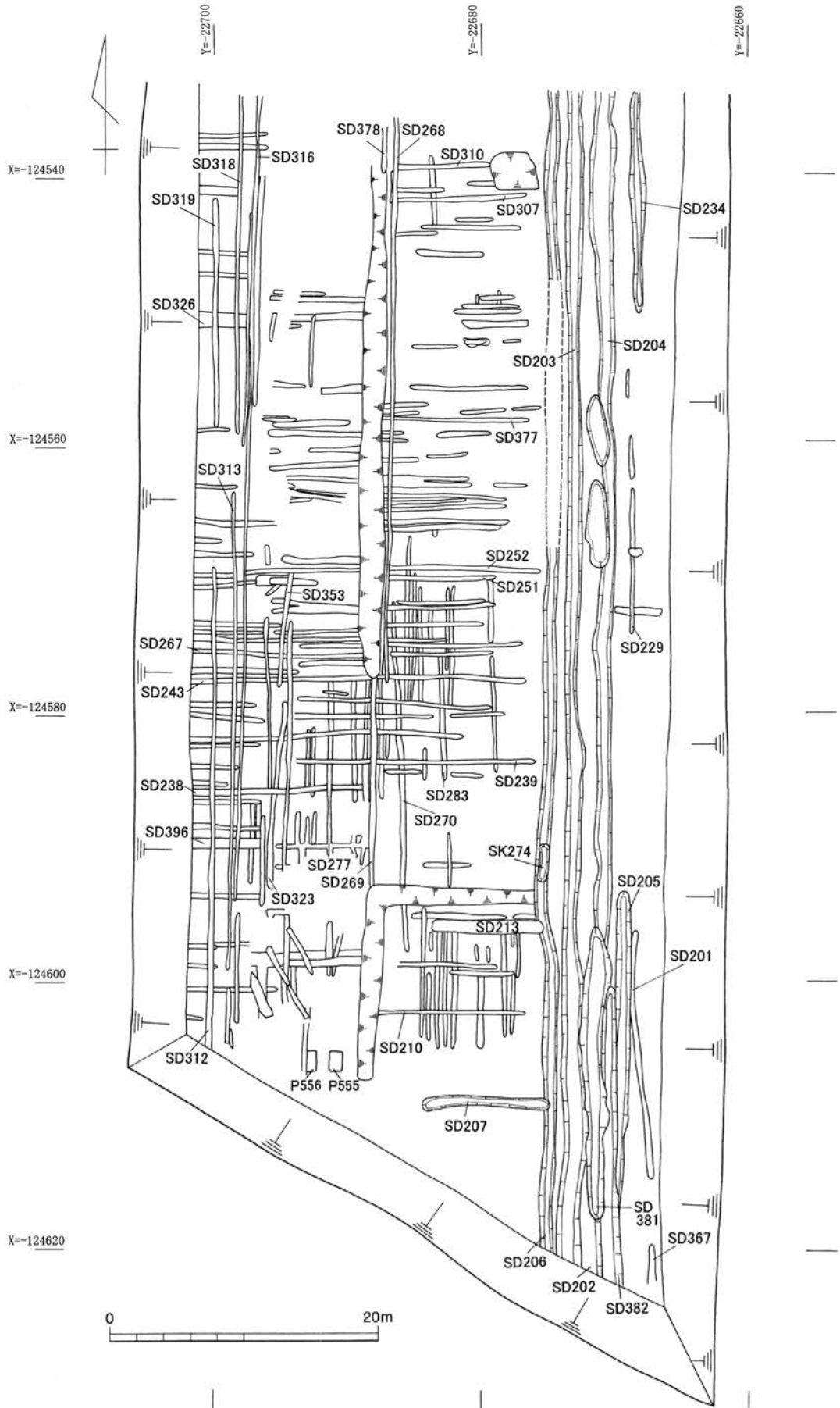
A-2 地区 S D 466 · 523 实测图



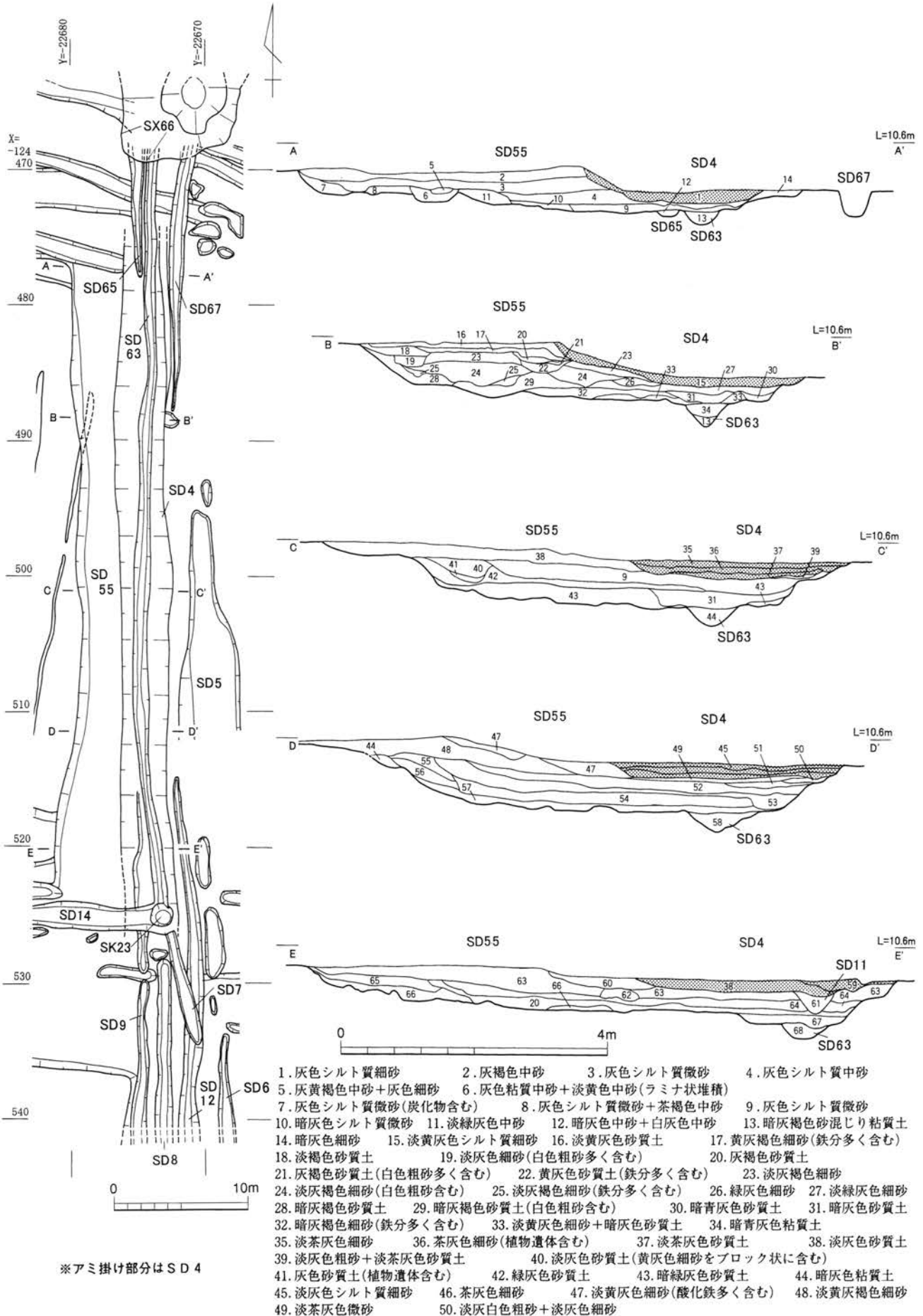
A地点……小刀(1733)出土



A-1 地区遺構(中世面)実測図

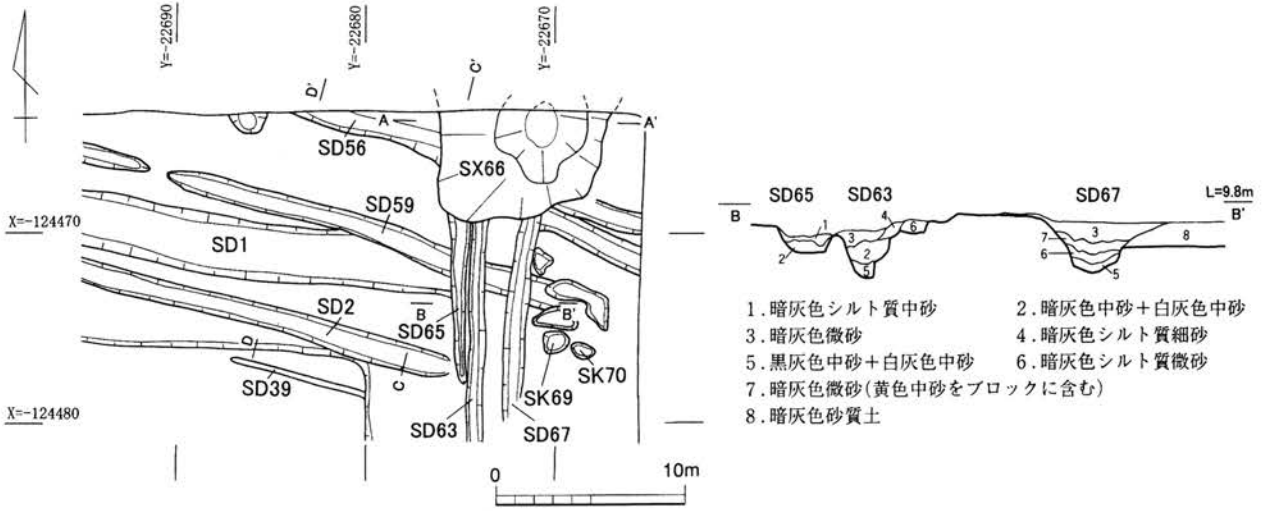


A-2 地区遺構(中世面)実測図

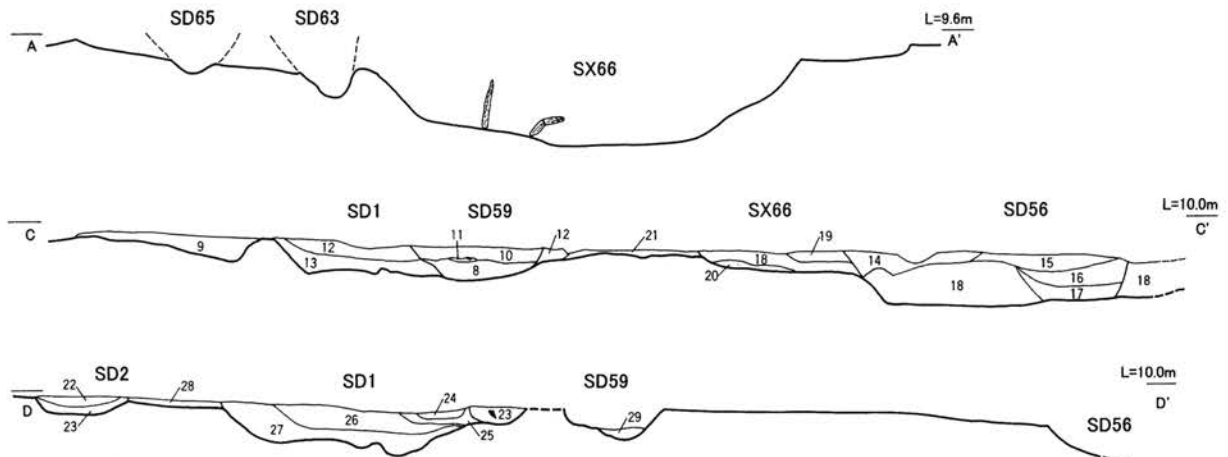


※アミ掛け部分はSD4

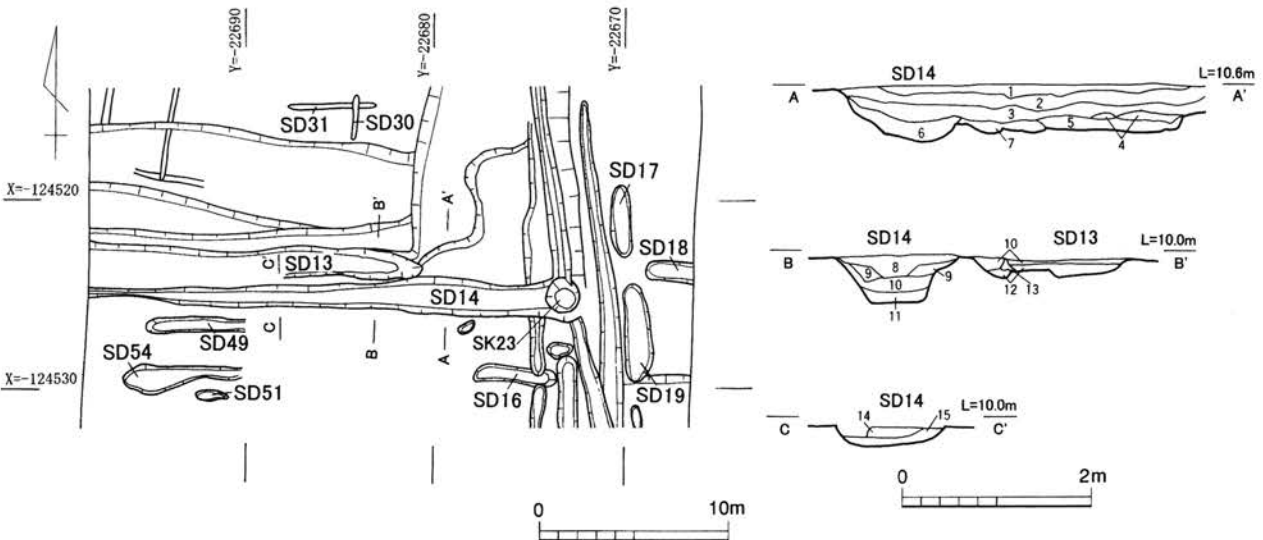
A-1地区SD4・55断面図



- 1. 暗灰色シルト質中砂
- 2. 暗灰色中砂+白灰色中砂
- 3. 暗灰色微砂
- 4. 暗灰色シルト質細砂
- 5. 黒灰色中砂+白灰色中砂
- 6. 暗灰色シルト質微砂
- 7. 暗灰色微砂(黄色中砂をブロックに含む)
- 8. 暗灰色砂質土



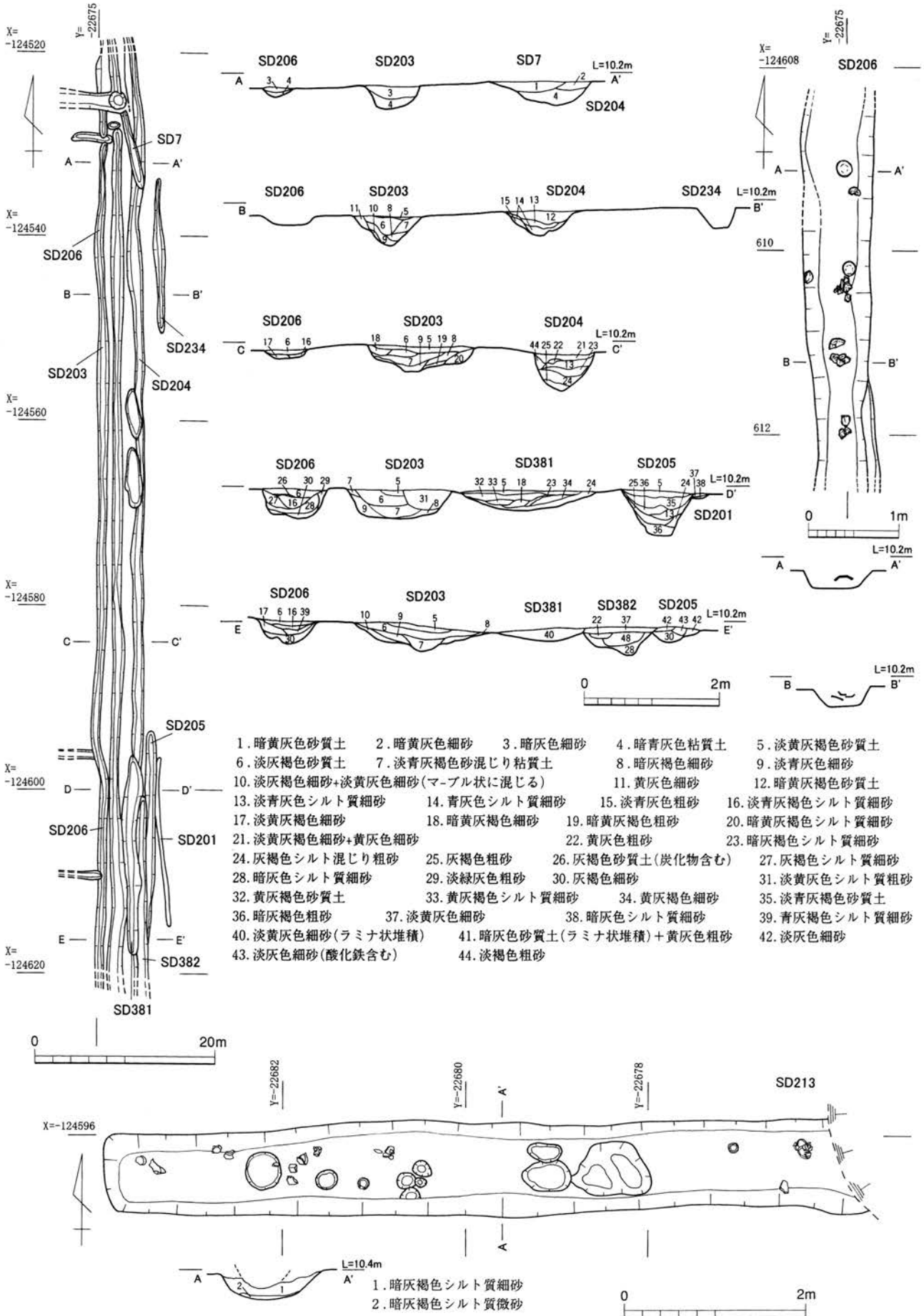
- 9. 暗灰褐色砂質土(鉄分多く含む)
- 10. 灰褐色細砂
- 11. 淡黄灰色粗砂
- 12. 灰褐色砂質土
- 13. 暗灰色砂質土(緑灰色粒をブロック状に含む。白色中砂含む)
- 14. 暗灰色砂質土(黄灰色粗砂含む)
- 15. 灰褐色砂質土(黄灰色粗砂含む)
- 16. 暗灰色細砂(白色粗砂含む)
- 17. 暗灰褐色細砂(白色粗砂多く含む)
- 18. 淡青灰色シルト質細砂(白色細砂含む)
- 19. 淡青灰色シルト質細砂
- 20. 淡緑灰色粗砂+暗灰色粗砂(白色粗砂含む)
- 21. 淡灰色砂質土
- 22. 淡黄灰色砂質土
- 23. 淡青灰色砂質土
- 24. 淡灰色細砂
- 25. 淡灰色中砂+淡青灰色シルト質細砂
- 26. 明茶褐色砂質土+淡灰色砂質土(地震墳砂による液状化)
- 27. 明茶褐色中砂+暗青灰褐色砂質土(地震墳砂、液状化)
- 28. 暗灰褐色砂質土
- 29. 淡灰色粗砂(地震墳砂)



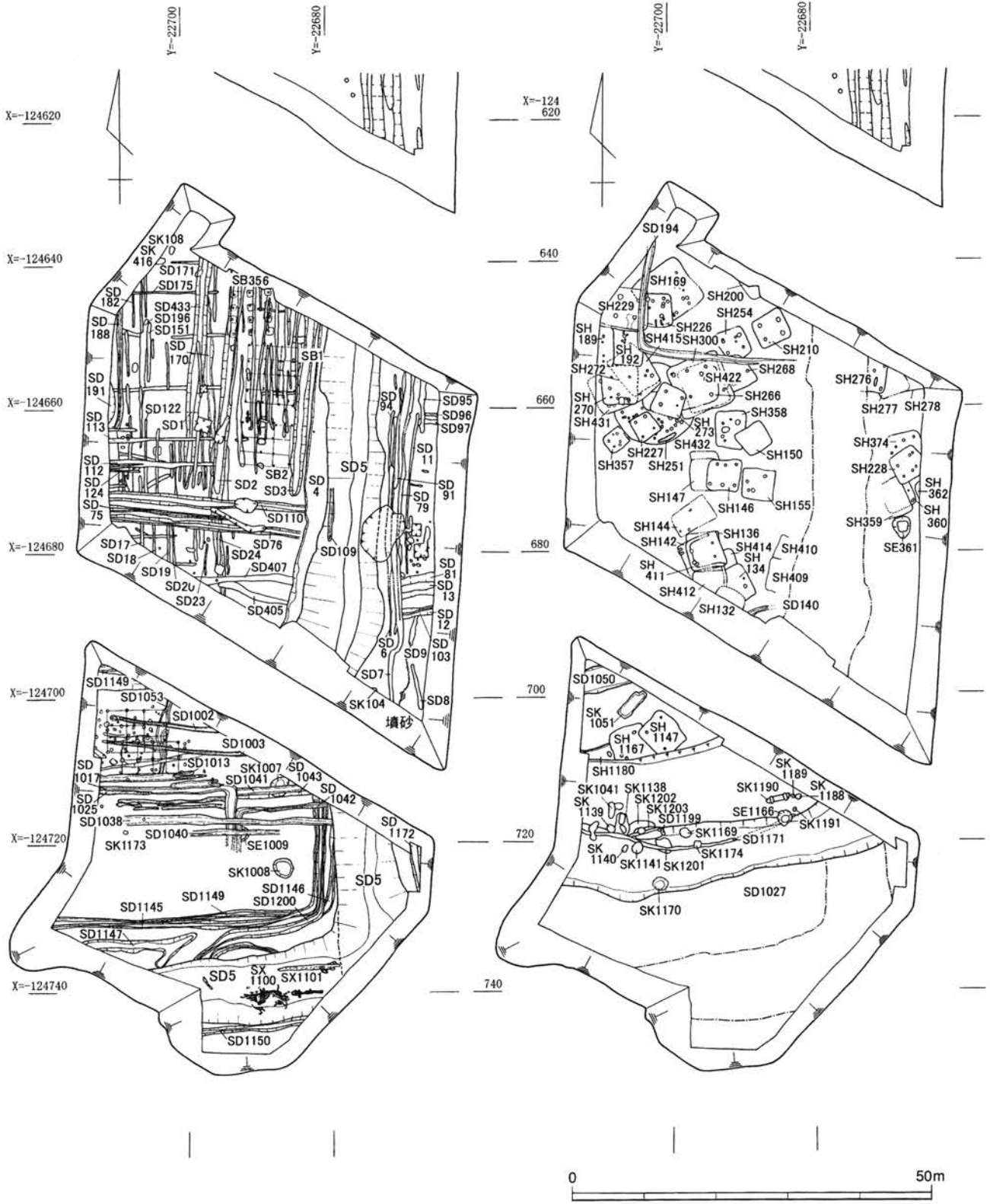
- 1. 暗灰色細砂
- 2. 灰色細砂
- 3. 灰色シルト質細砂
- 4. 淡黄褐色粗砂
- 5. 淡黄灰色中砂
- 6. 淡緑灰色細砂
- 7. 灰黄色砂質土
- 8. 淡茶灰色砂質土
- 9. 黄灰色砂質土
- 10. 灰色シルト質微砂
- 11. 淡灰色粗砂
- 12. 灰色シルト質中砂
- 13. 白色中砂(墳砂)
- 14. 黄灰色細砂+淡青灰色シルト質細砂
- 15. 淡灰色シルト質細砂

A-1地区中世溝群土層断面図





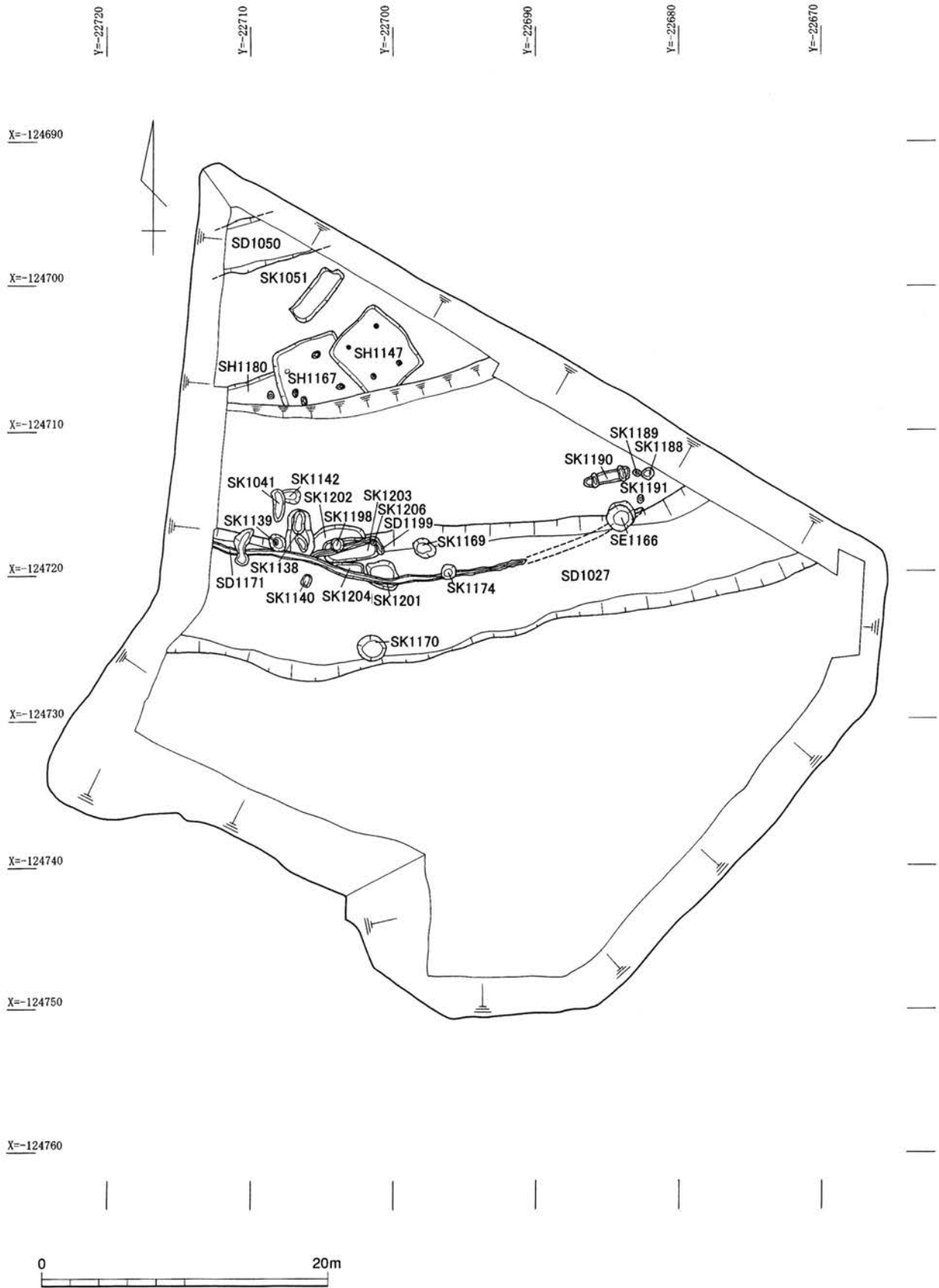
A-2地区SD213実測図



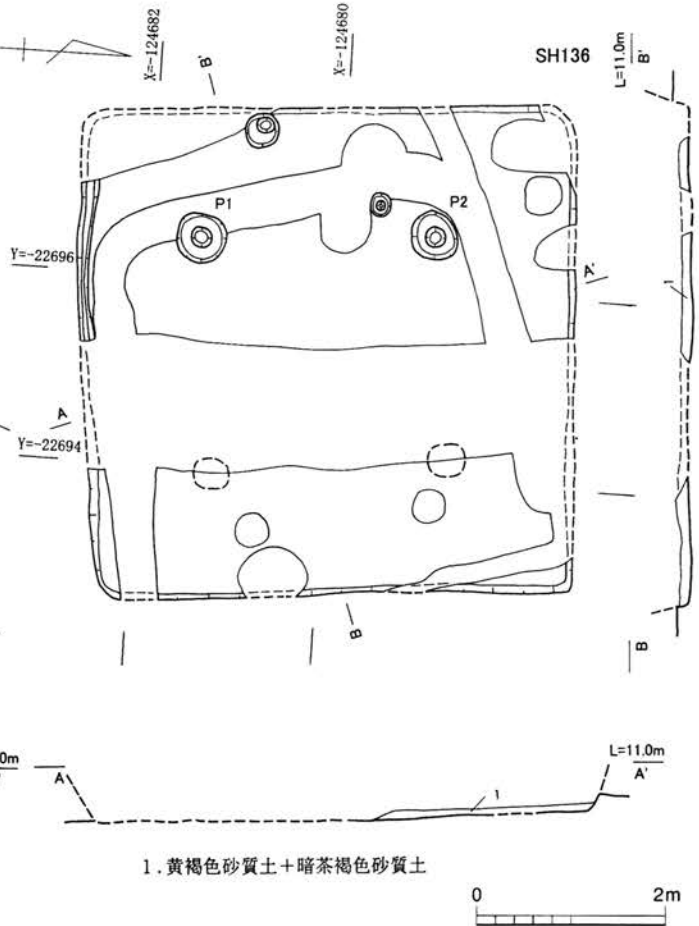
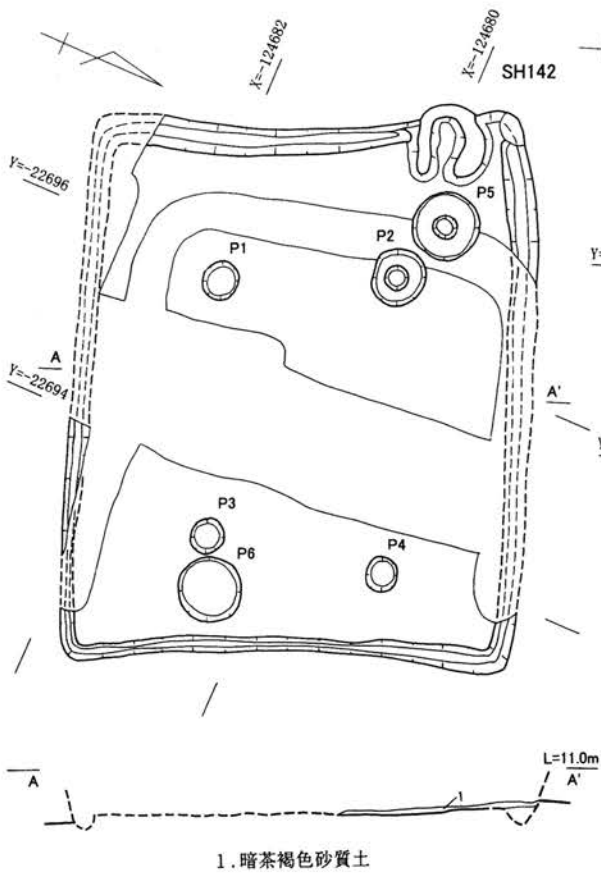
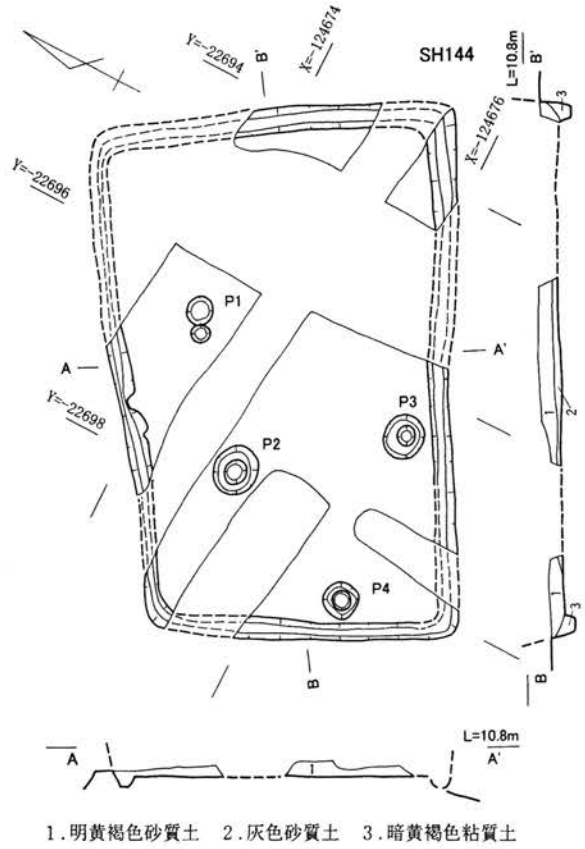
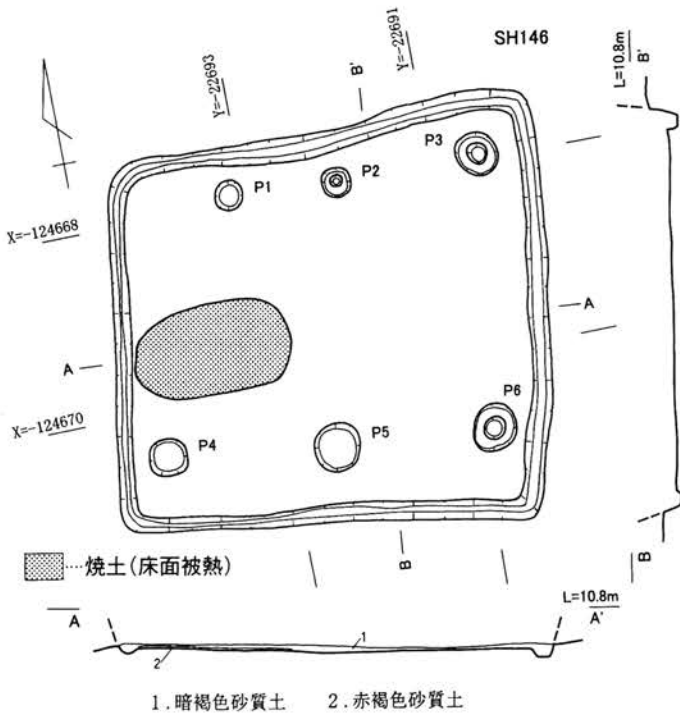
B地区遺構配置図

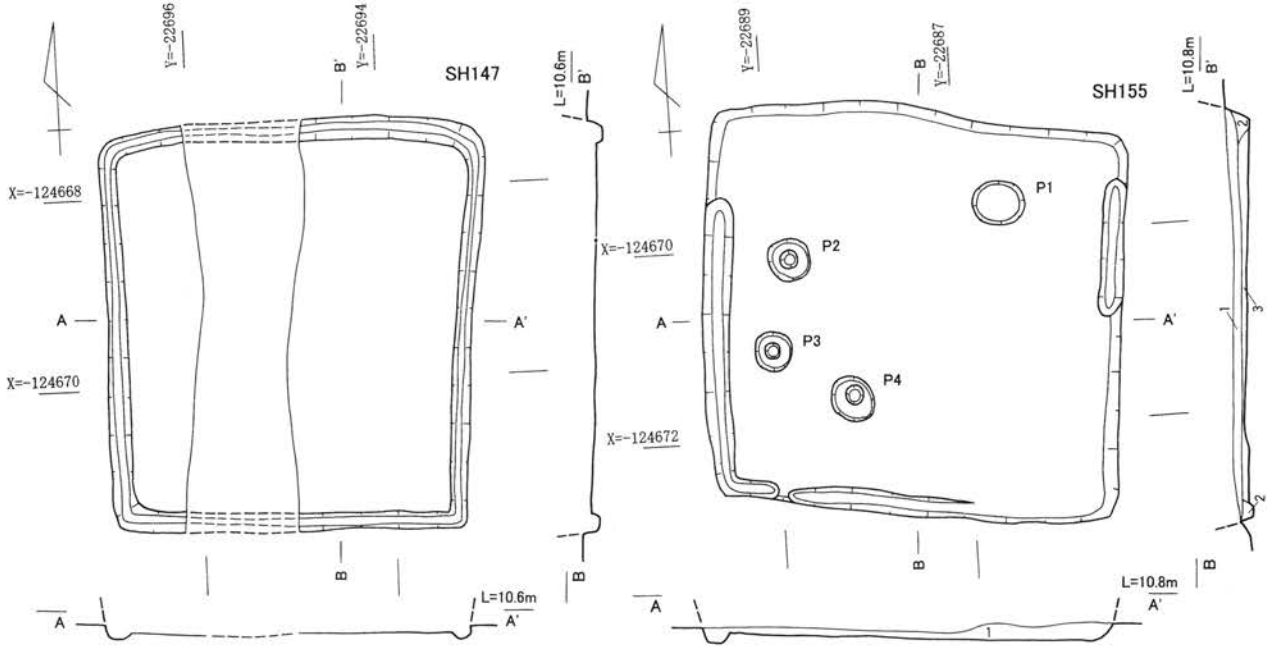


B-1地区遺構(弥生・古墳時代面)配置図

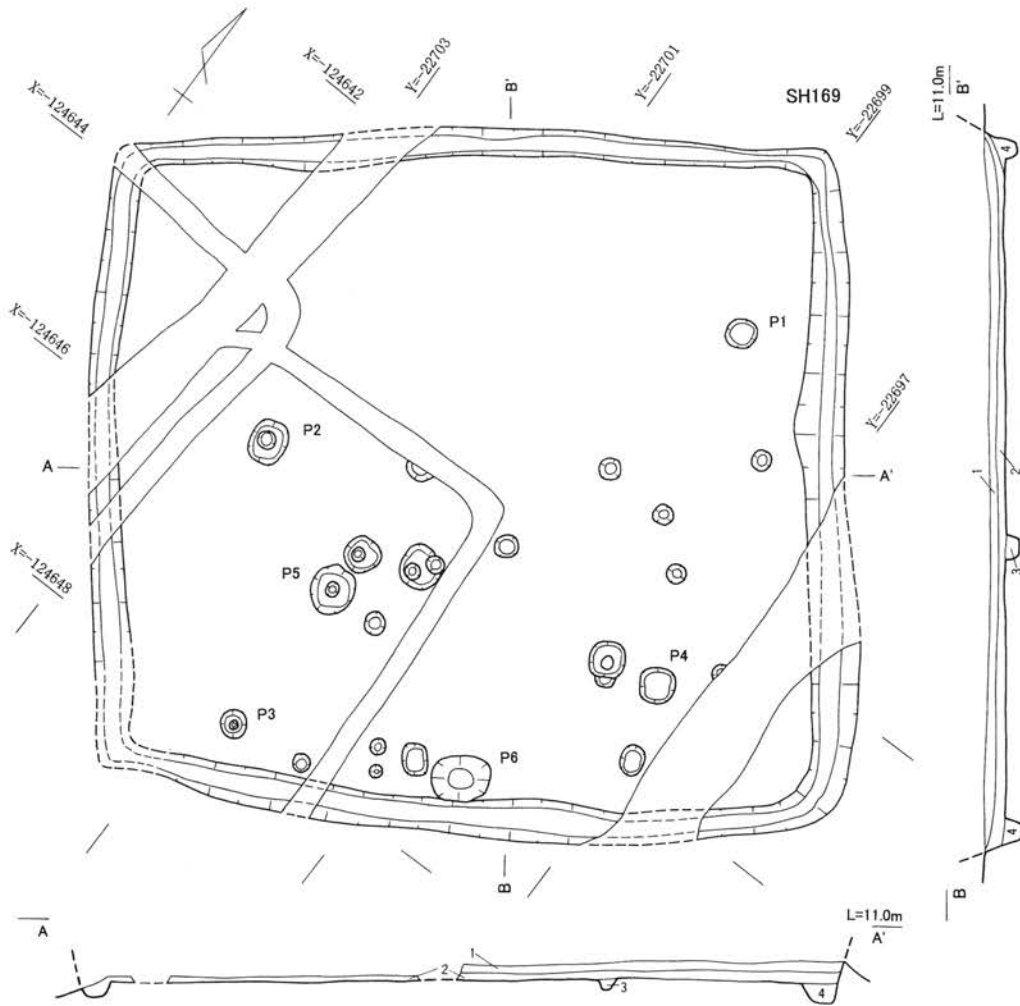


B-2 地区遺構(弥生・古墳時代面)配置図



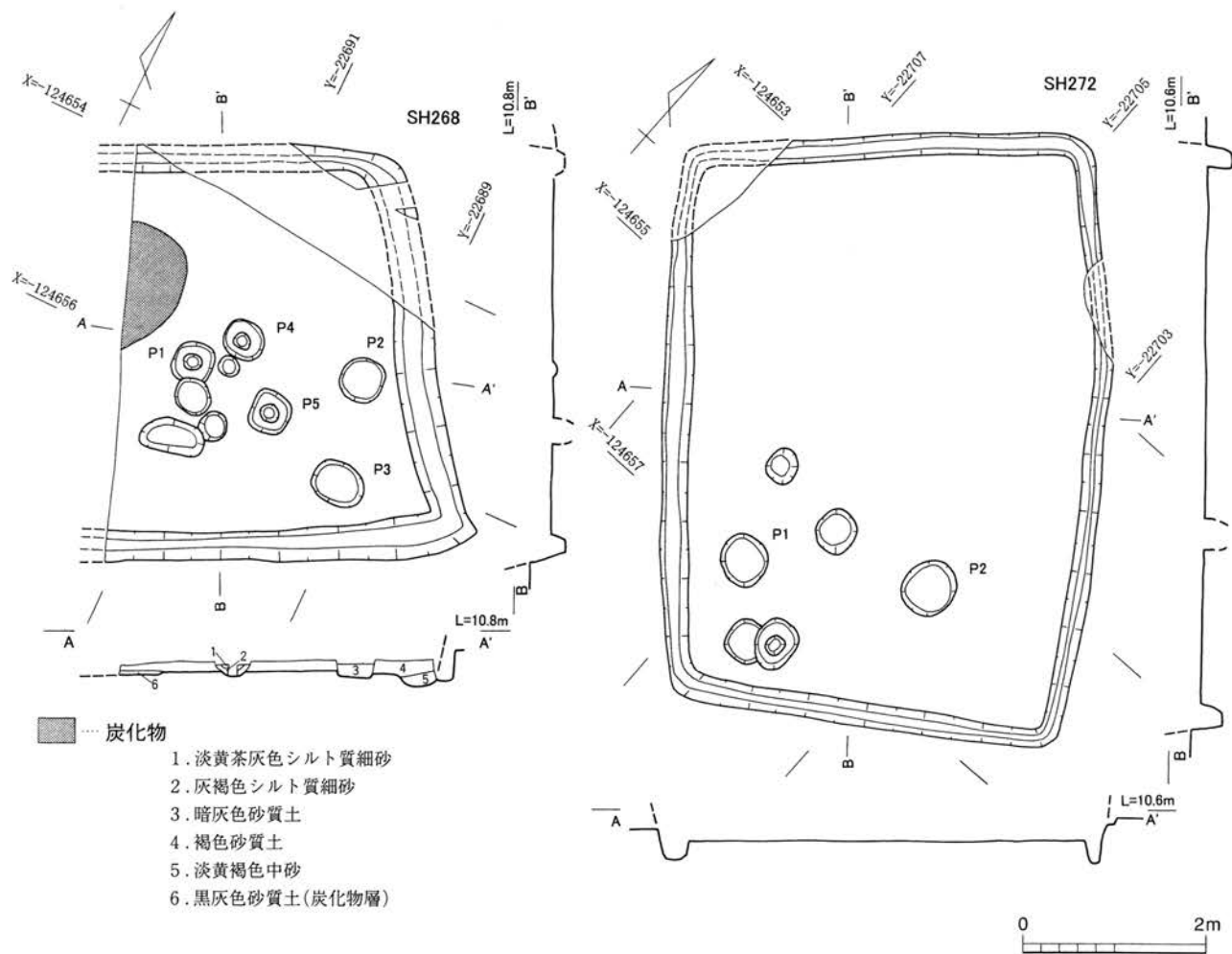
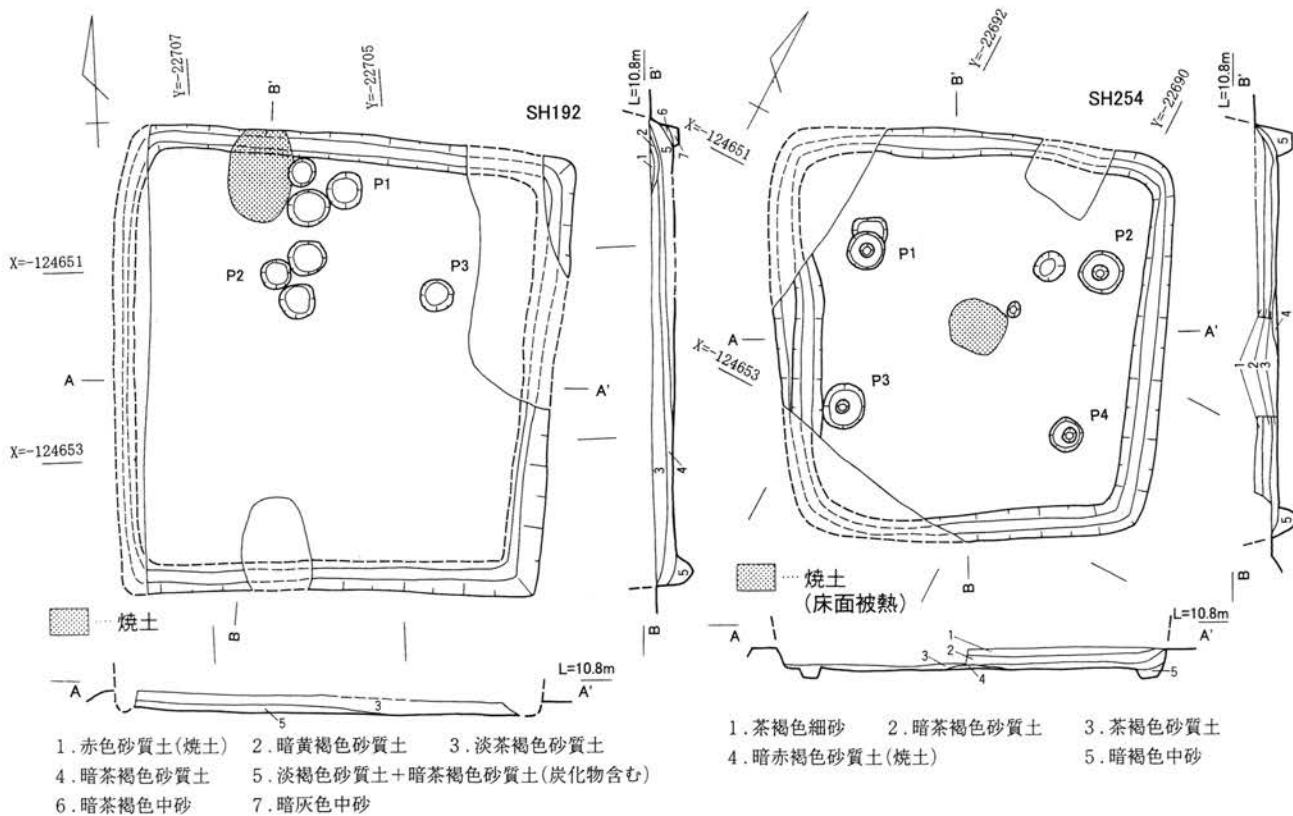


- 1. 暗灰色砂質土
- 2. 暗褐色砂質土
- 3. 暗灰色中砂

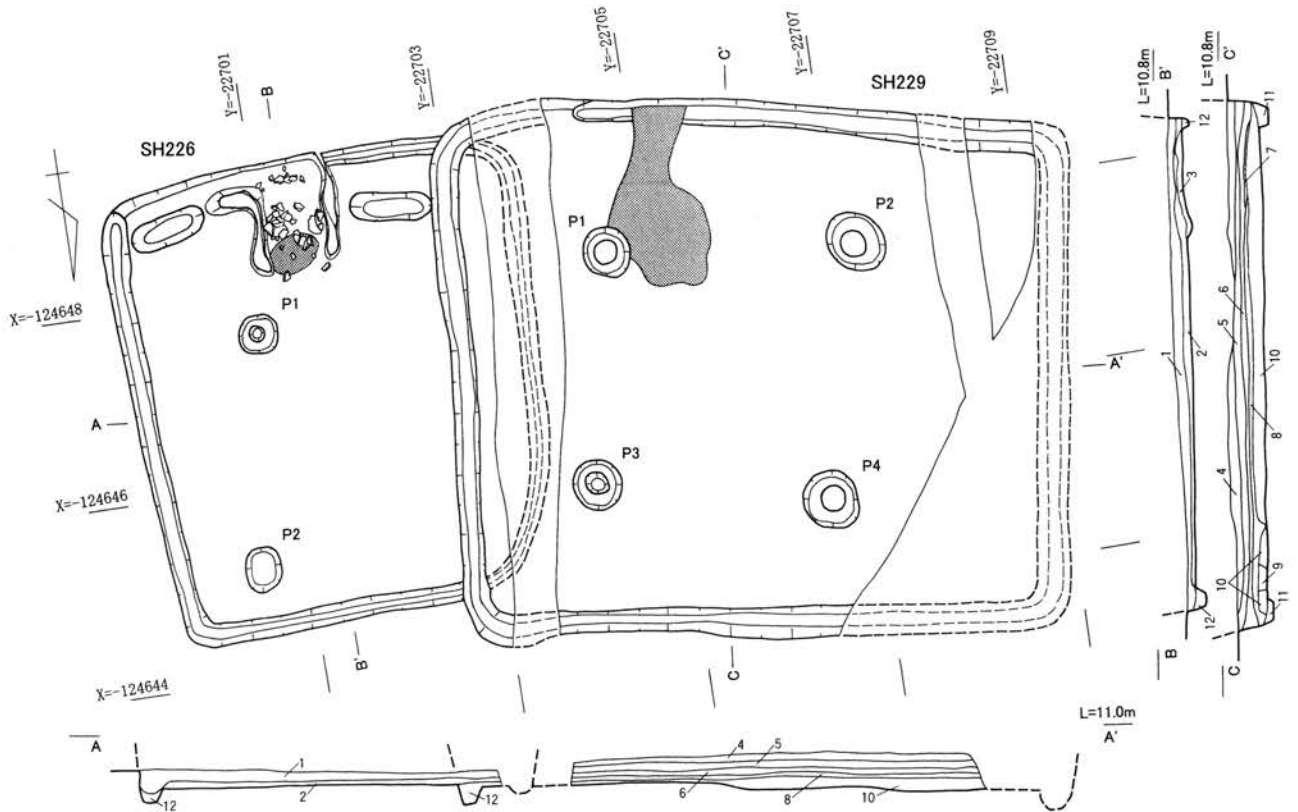


- 1. 茶褐色砂質土
  - 2. 暗茶褐色砂質土
  - 3. 暗灰色シルト質細砂
  - 4. 暗褐色中砂
- 0 2m

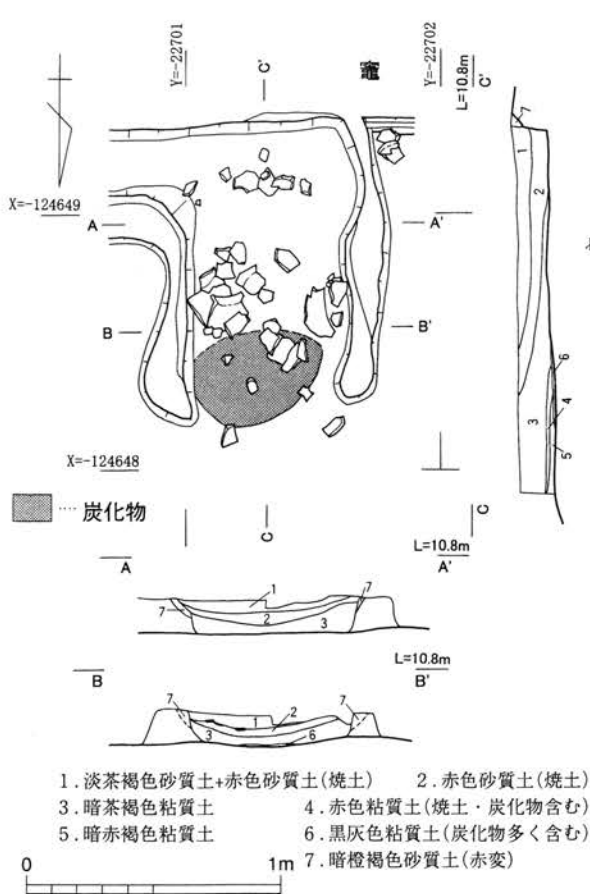
B-1地区SH147・155・169実測図



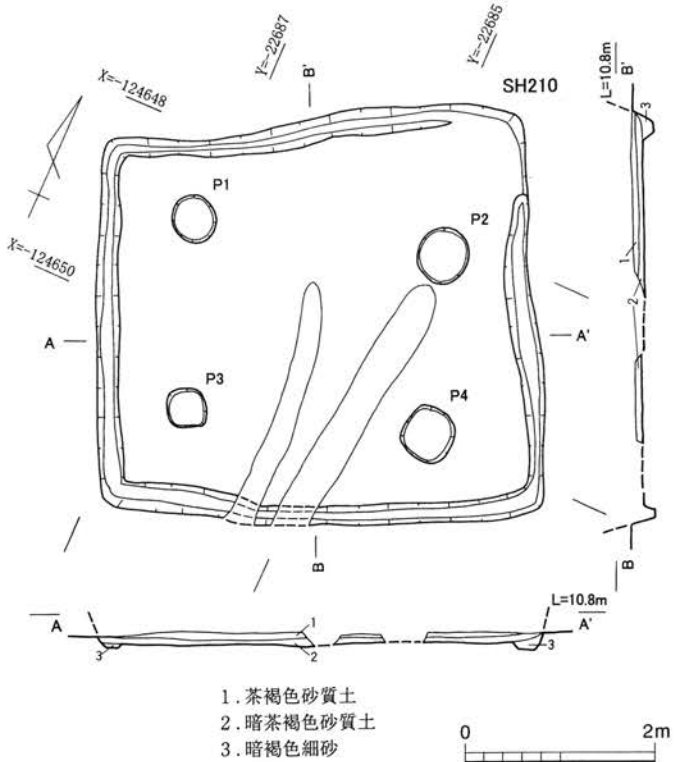
B-1地区SH192・254・268・272実測図



- |     |            |                   |                     |             |
|-----|------------|-------------------|---------------------|-------------|
| 炭化物 | 1. 茶褐色砂質土  | 2. 暗茶褐色砂質土(炭化物含む) | 3. 赤色粘質土(焼土)        | 4. 淡黄褐色砂質土  |
|     | 5. 淡茶褐色砂質土 | 6. 褐色砂質土          | 7. 黒褐色砂質土(炭化物・焼土含む) | 8. 暗褐色細砂    |
|     | 9. 暗灰色細砂   | 10. 暗灰褐色中砂        | 11. 褐色粘質土+茶褐色粘質土    | 12. 暗茶灰色砂質土 |



- |     |                      |                    |
|-----|----------------------|--------------------|
| 炭化物 | 1. 淡茶褐色砂質土+赤色砂質土(焼土) | 2. 赤色砂質土(焼土)       |
|     | 3. 暗茶褐色粘質土           | 4. 赤色粘質土(焼土・炭化物含む) |
|     | 5. 暗赤褐色粘質土           | 6. 黒灰色粘質土(炭化物多く含む) |
|     | 7. 暗橙褐色砂質土(赤変)       |                    |

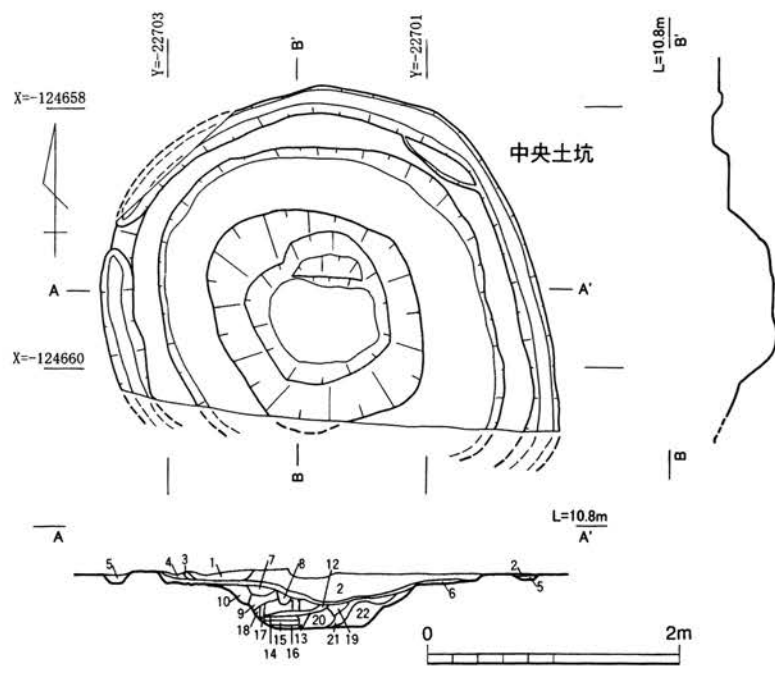
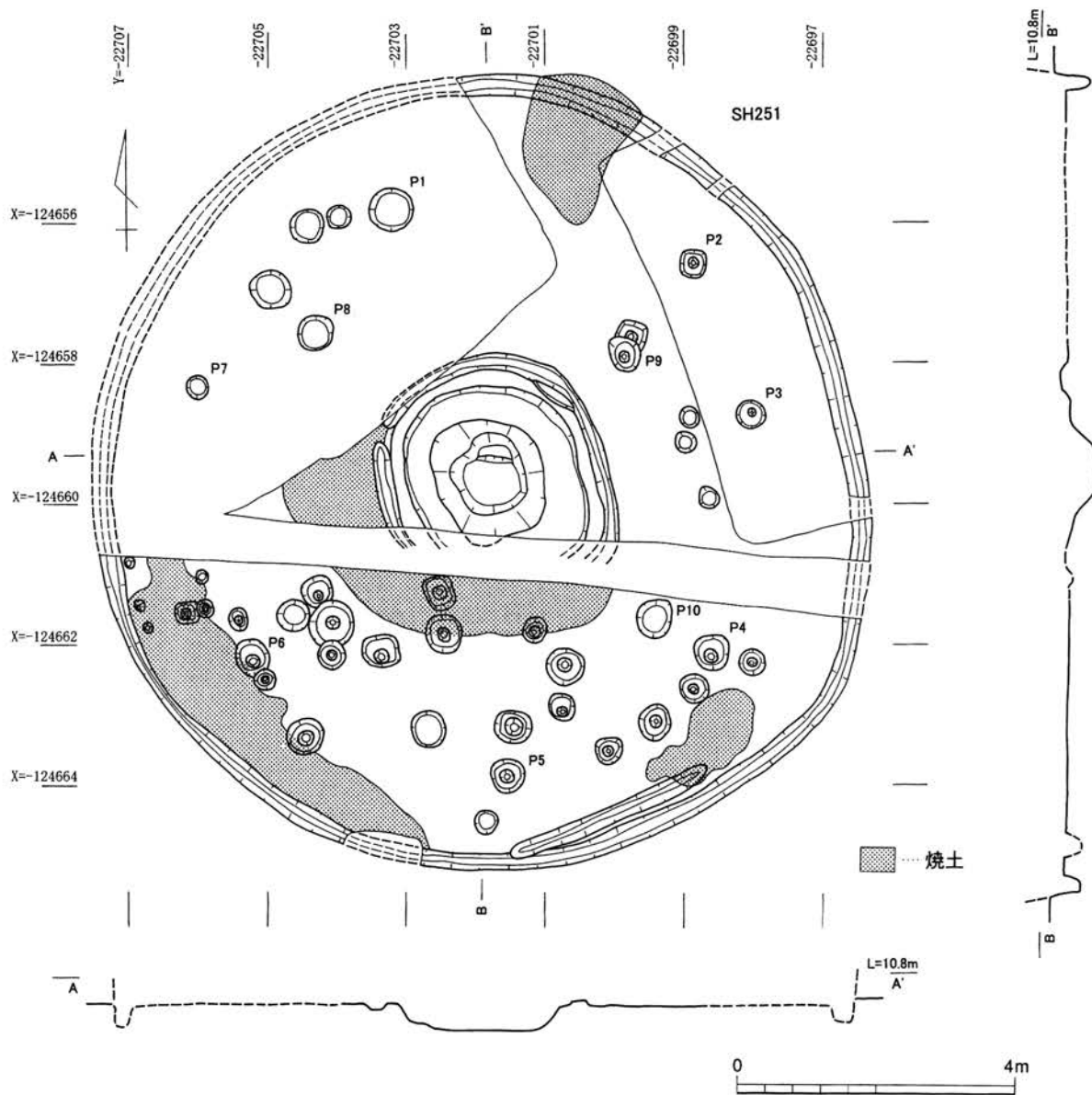


- |            |
|------------|
| 1. 茶褐色砂質土  |
| 2. 暗茶褐色砂質土 |
| 3. 暗褐色細砂   |



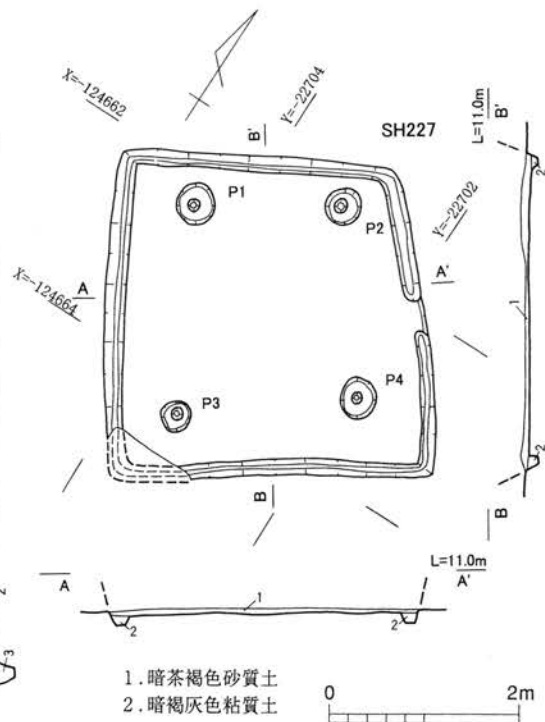
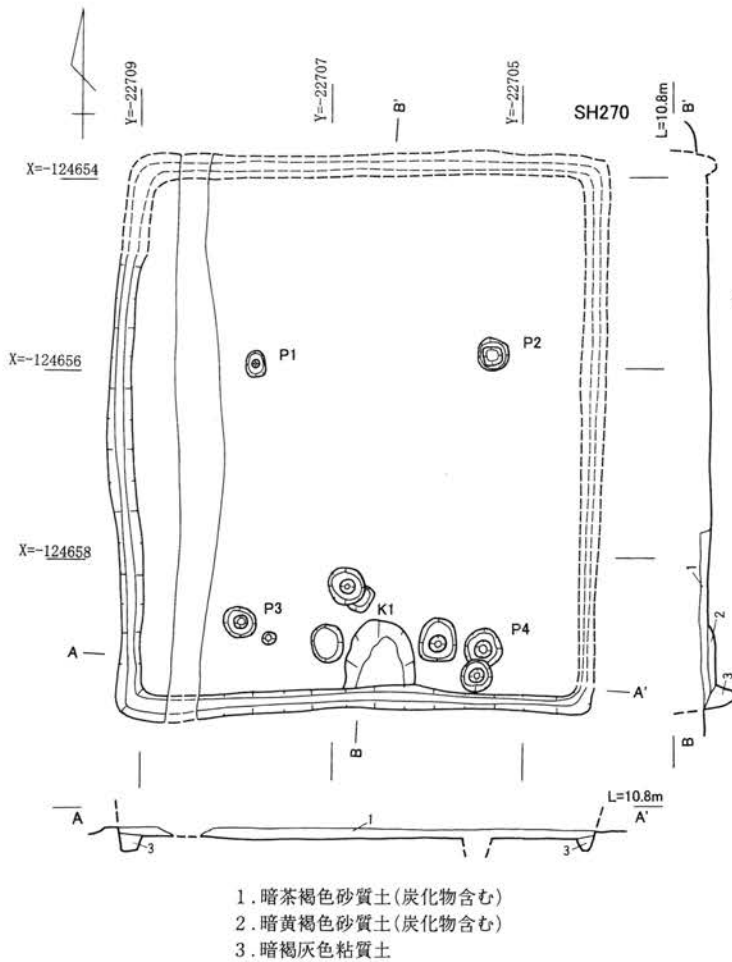
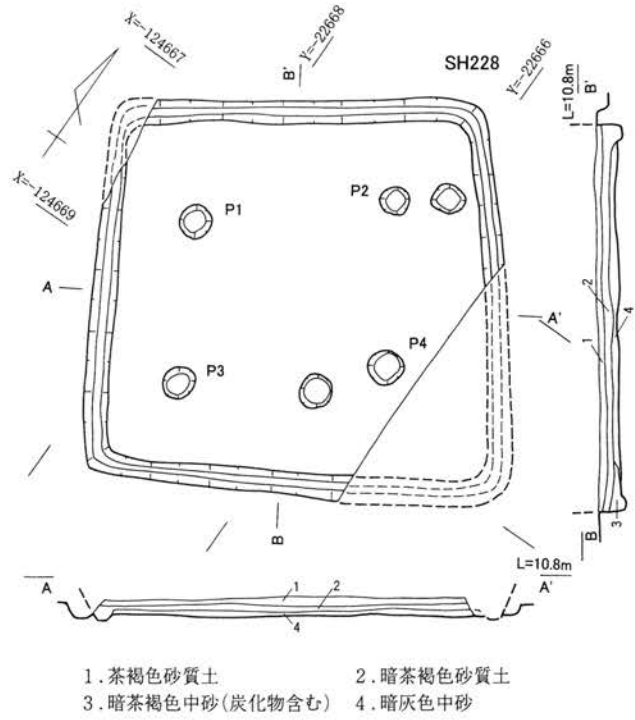
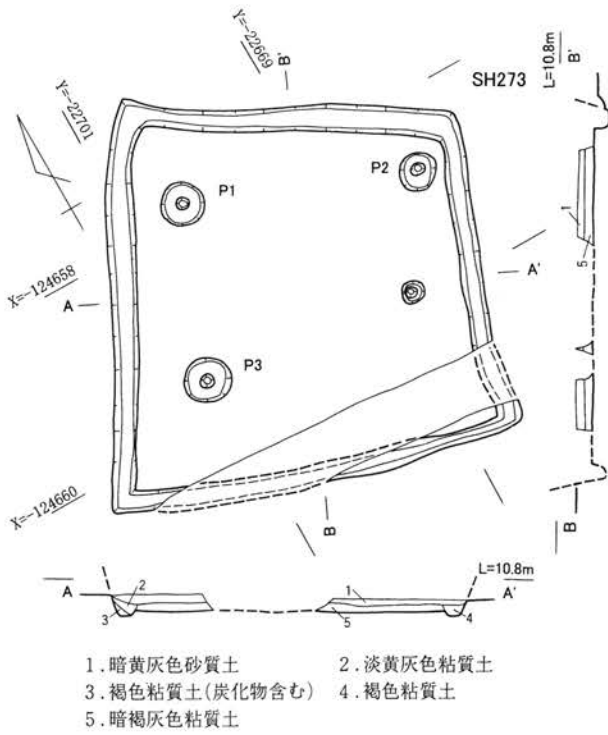
B-1地区SH210・226・229実測図

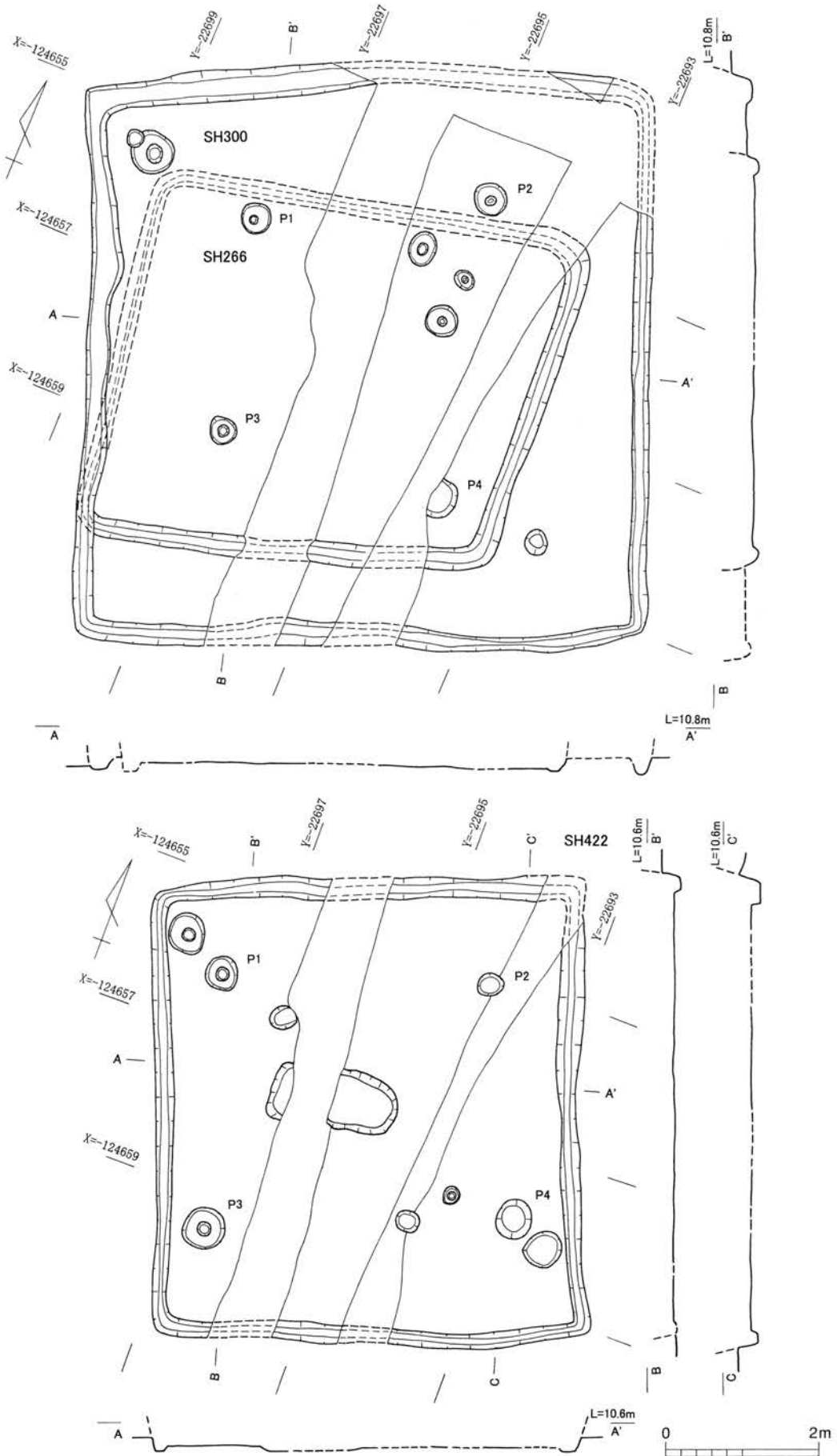




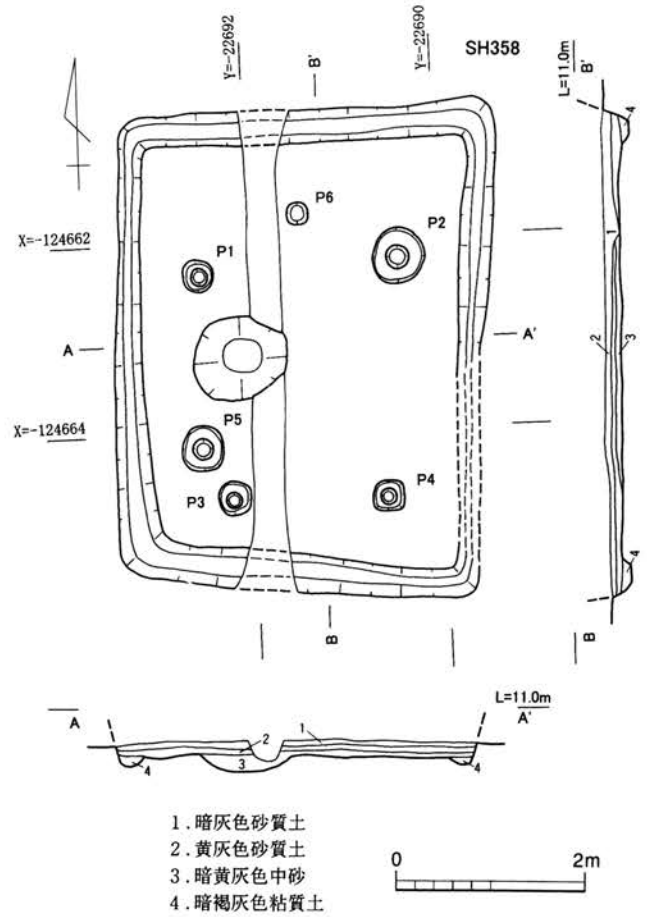
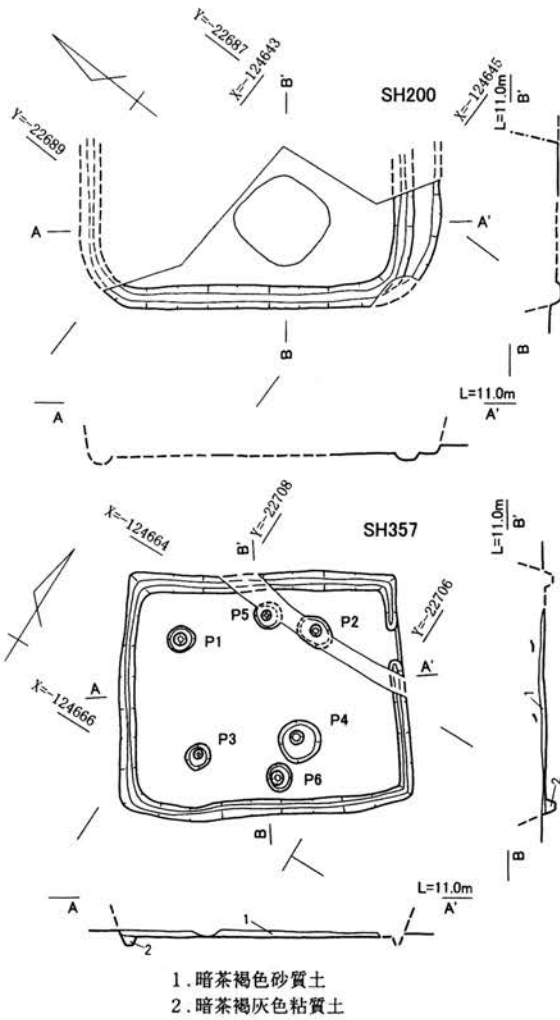
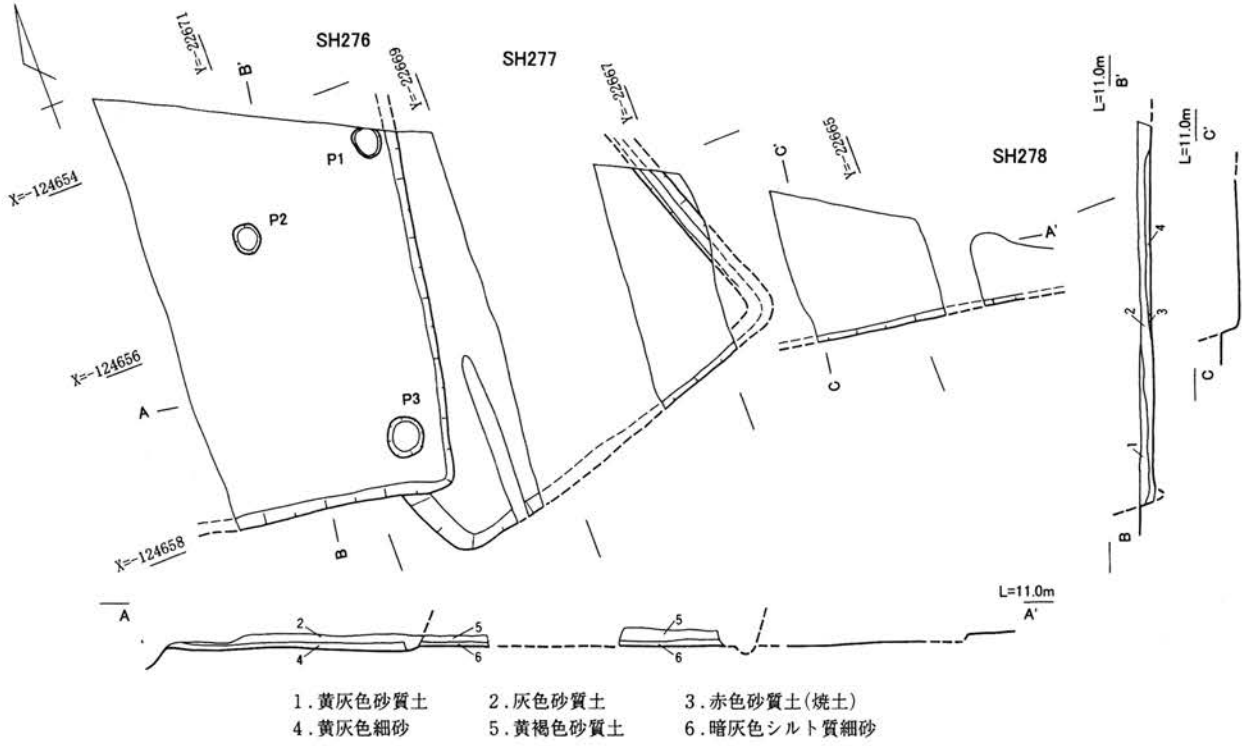
1. 暗黄茶灰色砂質土 (炬としての機能を失って以降堆積した土)
2. 暗黄灰色細砂混じりシルト (炬としての機能を失って以降堆積した土)
3. 黒灰色砂質土+緑灰色シルト質中砂
4. 暗黄茶灰色細砂
5. 暗黒灰色シルト質中砂
6. 黒灰色シルト(炭化物層)
7. 淡黄青灰色シルト 8. 暗茶灰色砂質土
9. 淡緑灰色シルト質細砂
10. 淡黄灰色細砂混じり粘質土
11. 黄青灰色粘質土
12. 暗灰色シルト(炭化物含む)
13. 淡青灰色シルト 14. 灰色粘土
15. 灰色粘質土 16. 褐灰色粘質土
17. 灰色シルト 18. 淡褐灰色シルト質中砂
19. 青灰色シルト質粗砂 20. 淡青灰色シルト
21. 青灰色シルト(炭化物含む)
22. 青灰色粘質土

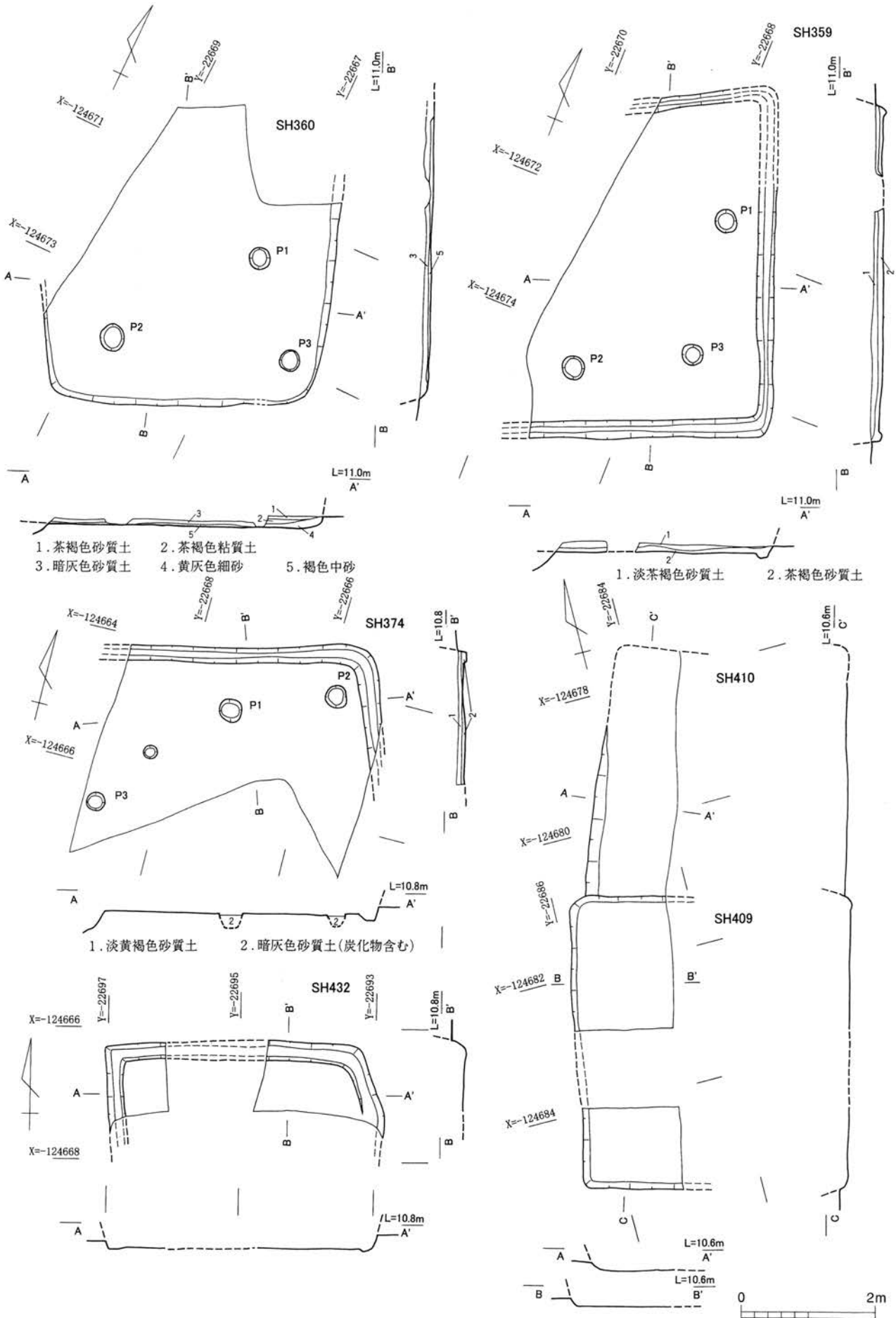
B-1地区SH251実測図



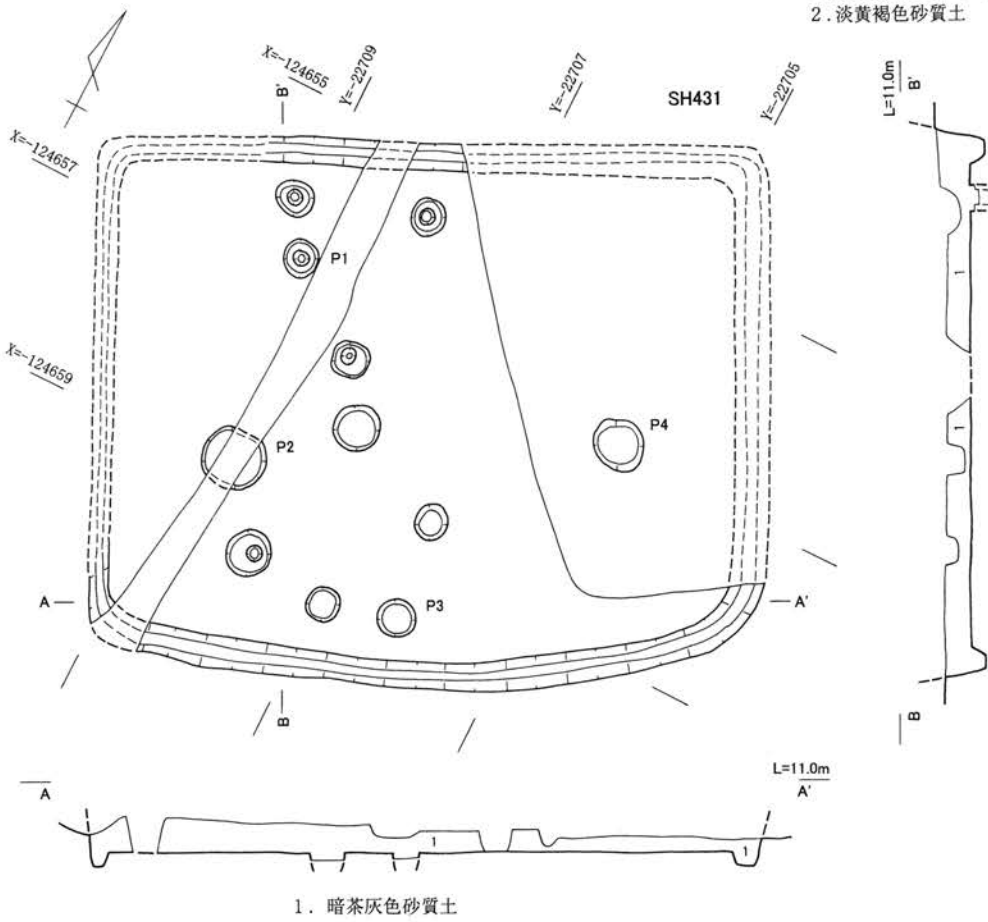
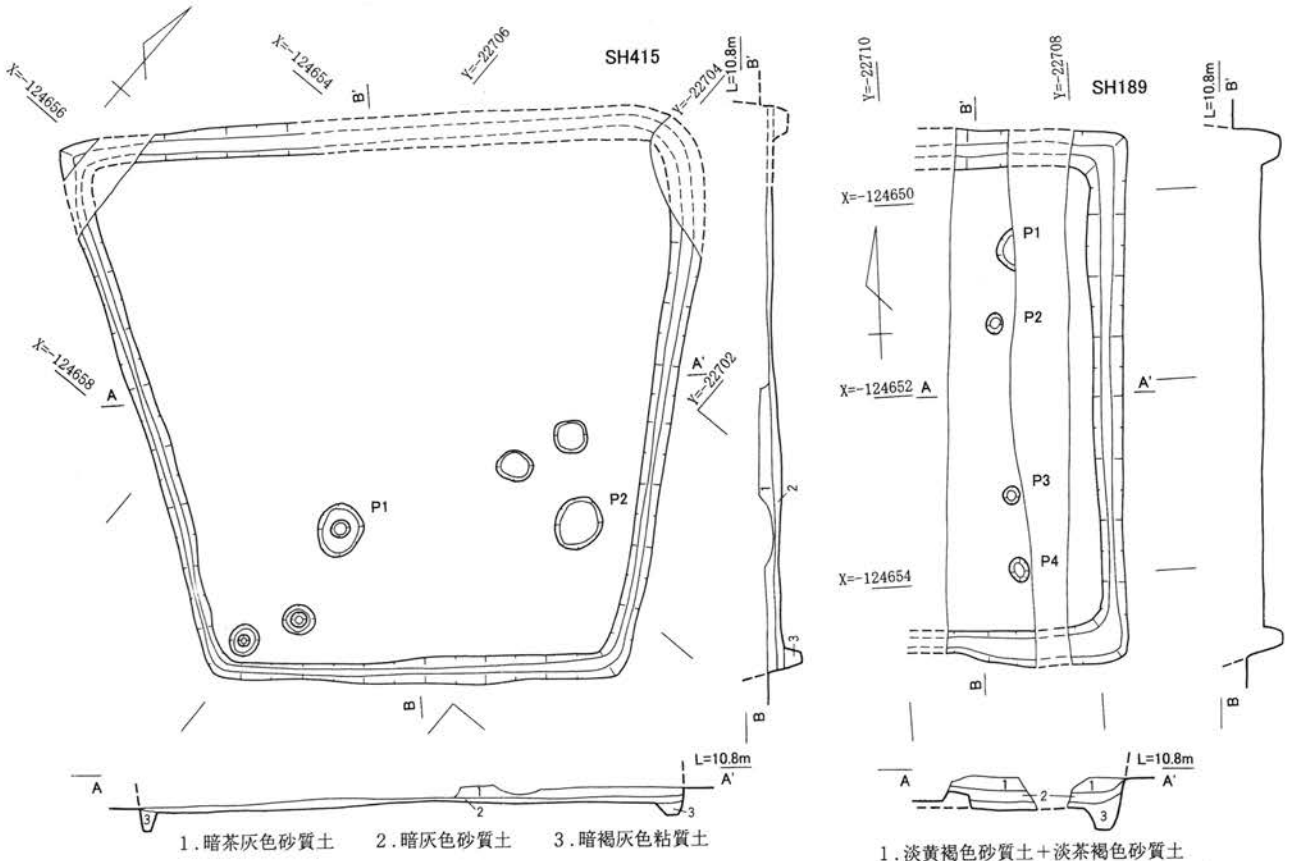


B-1地区SH266·300·422实测图

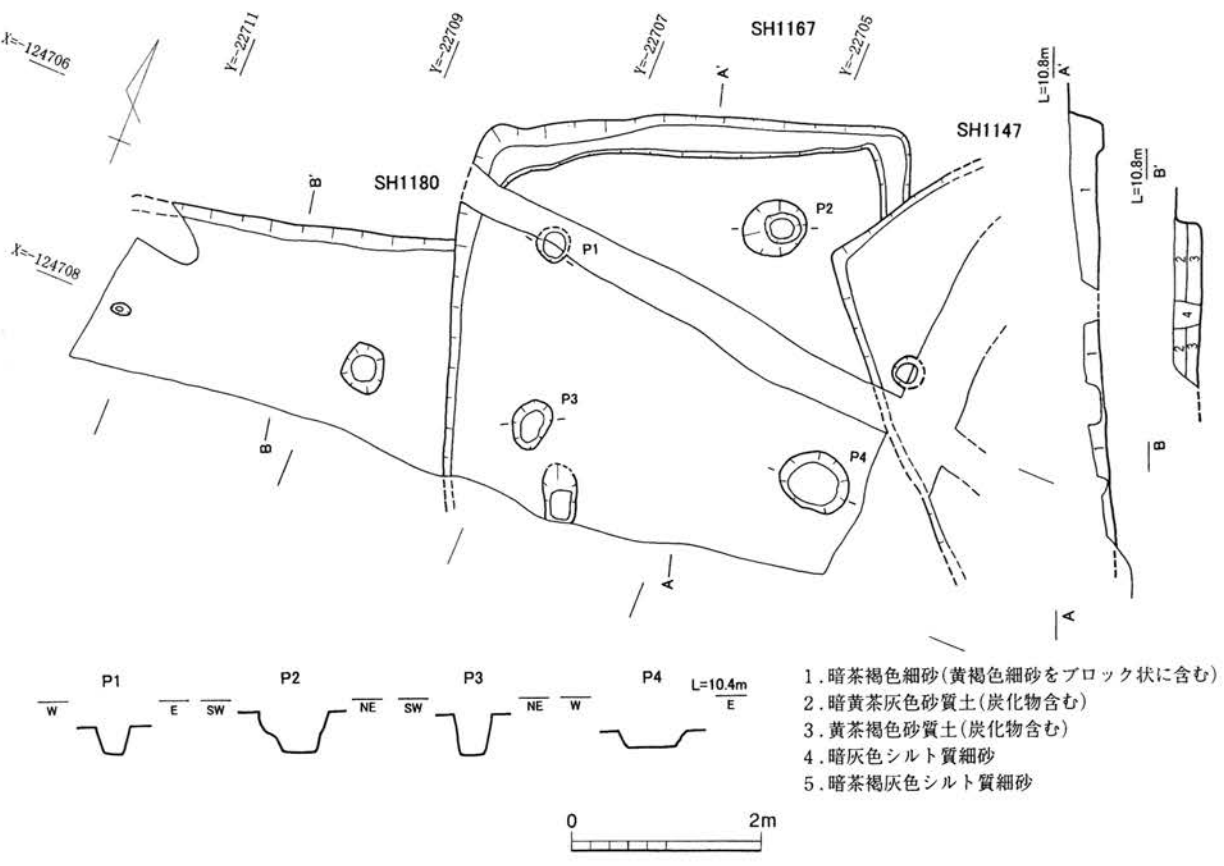
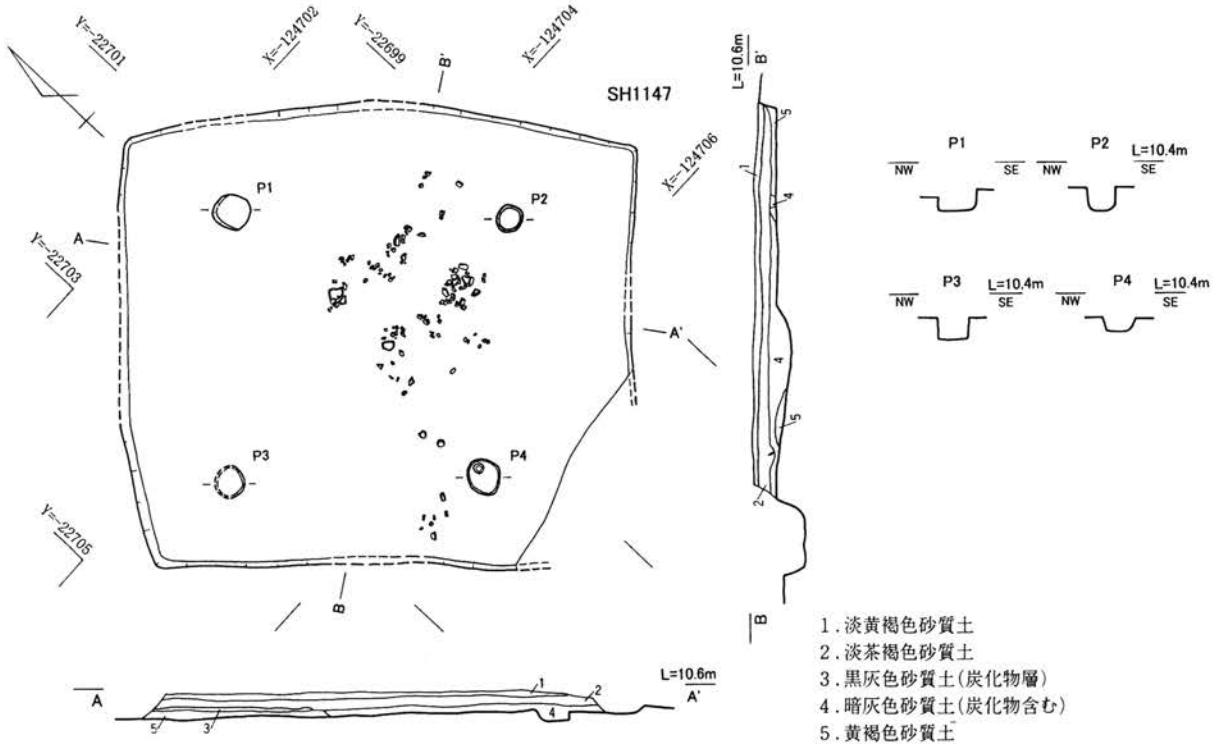




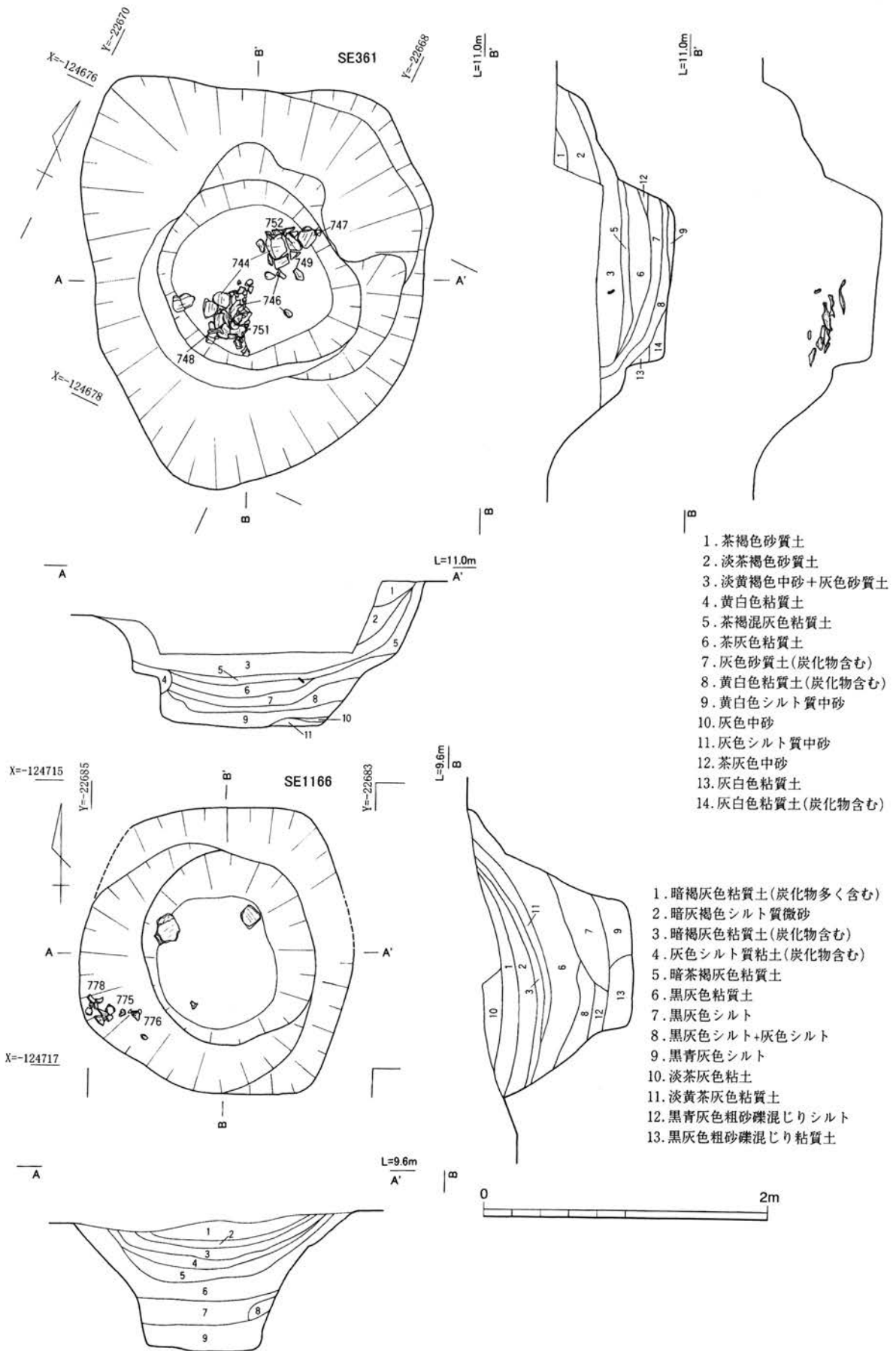
B-1地区 SH359・360・374・409・410・432実測図



B-1 地区 SH189 · 415 · 431 实测图

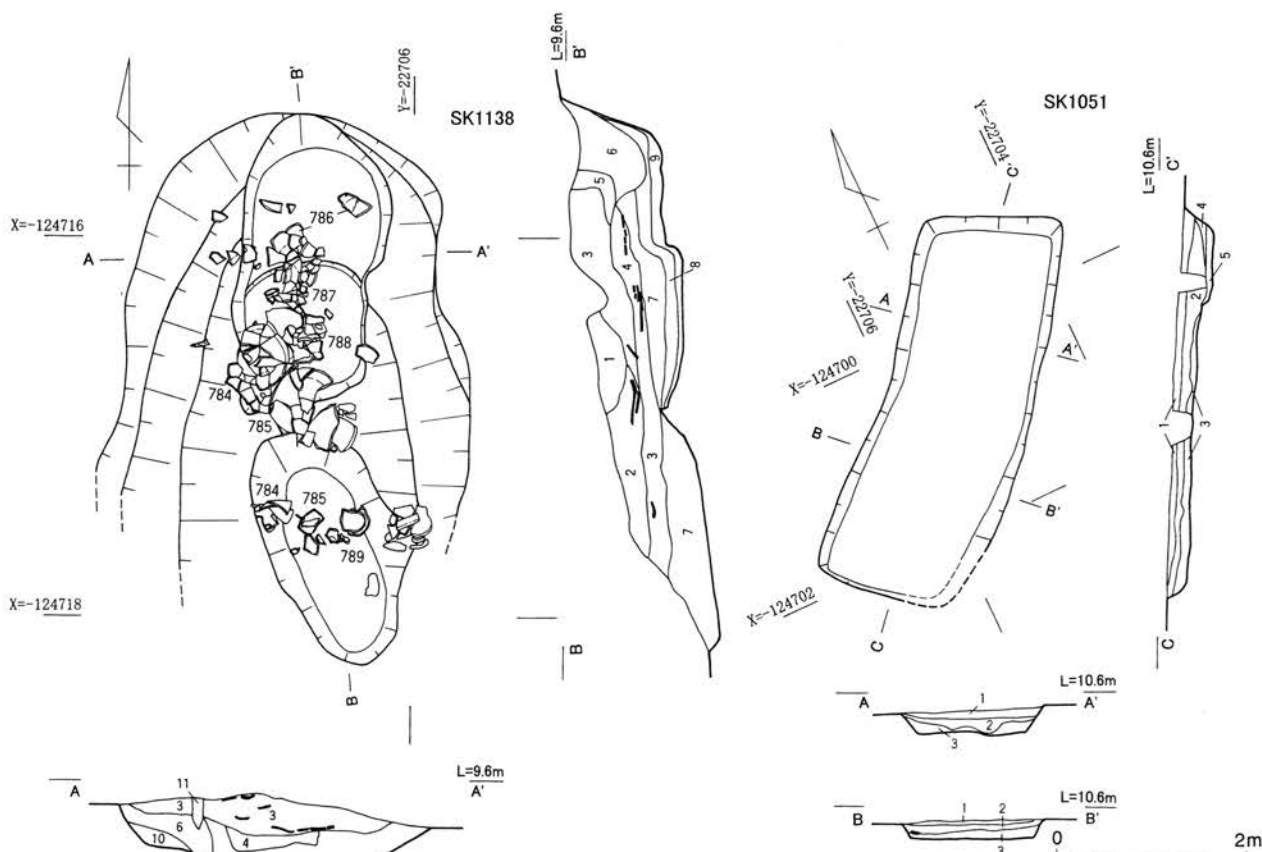


B-2地区SH1147・1167・1180実測図



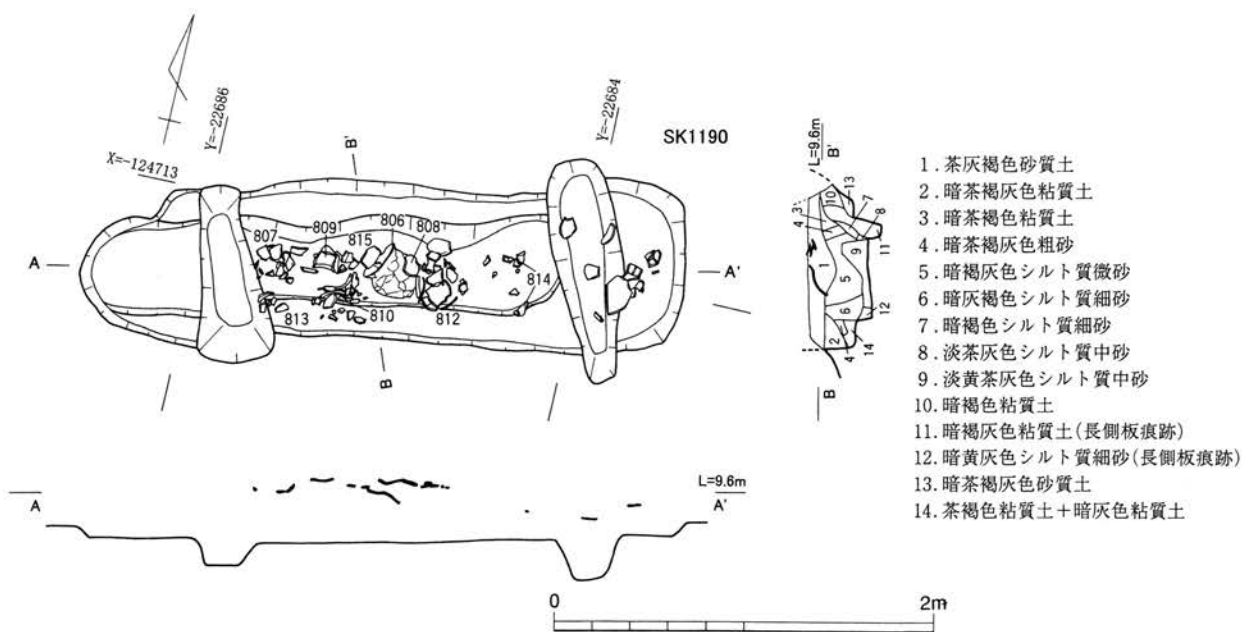
B-1地区SE361、B-2地区SE1166実測図





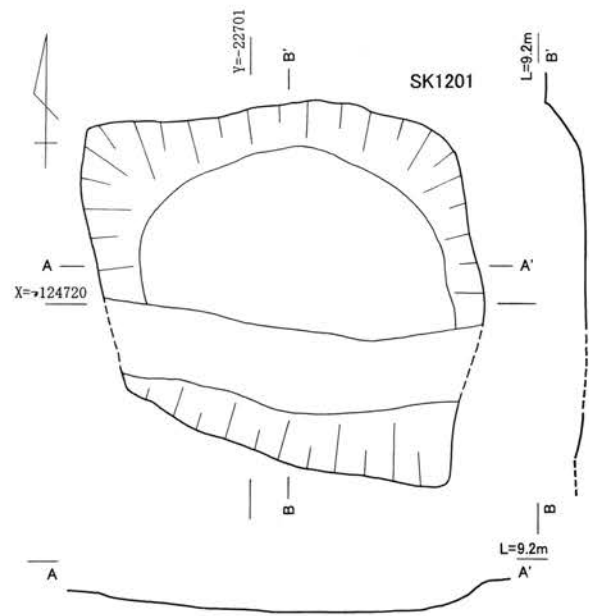
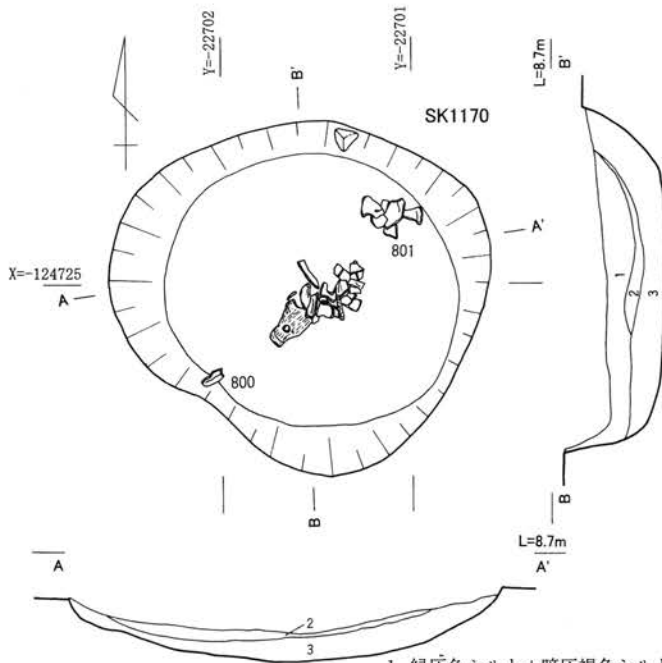
- 1. 暗茶褐色粘質土(灰白色中砂をブロック状に含む)
- 2. 白黄灰色中砂(黄褐色銹化物多く含む)
- 3. 暗茶褐色シルト質中砂
- 4. 黄茶灰色細砂
- 5. 茶灰色微砂(黄灰色シルト質中砂をブロック状に含む)
- 6. 黄茶色微砂
- 7. 暗灰色シルト質
- 8. 暗灰褐色粘質土
- 9. 暗灰色粘質土
- 10. 褐色微砂
- 11. 茶褐色粘質土

- 1. 淡茶褐色砂質土+黄褐色砂質土
- 2. 茶褐色砂質土
- 3. 明黄褐色砂質土
- 4. 淡茶褐色砂質土
- 5. 明茶褐色粘質土

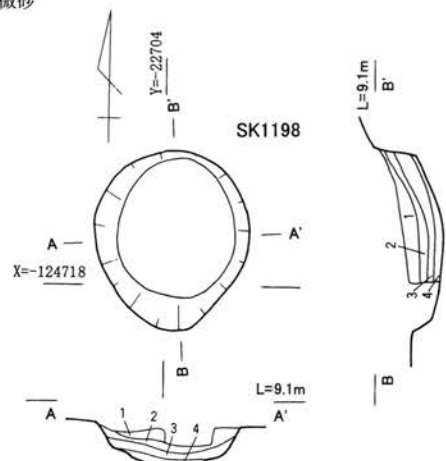
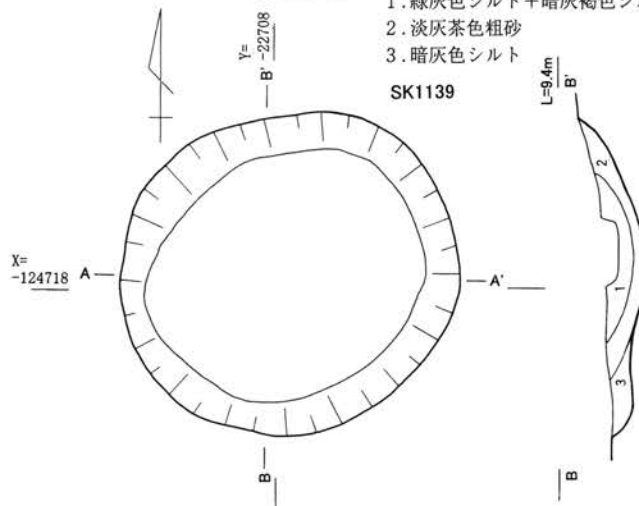


- 1. 茶灰褐色砂質土
- 2. 暗茶褐色粘質土
- 3. 暗茶褐色粘質土
- 4. 暗茶褐色粗砂
- 5. 暗褐色シルト質微砂
- 6. 暗灰褐色シルト質細砂
- 7. 暗褐色シルト質細砂
- 8. 淡茶灰色シルト質中砂
- 9. 淡黄茶灰色シルト質中砂
- 10. 暗褐色粘質土
- 11. 暗褐色粘質土(長側板痕跡)
- 12. 暗黄灰色シルト質細砂(長側板痕跡)
- 13. 暗茶褐色砂質土
- 14. 茶褐色粘質土+暗灰色粘質土


B-2地区SK1051・1138(1179)・1190実測図



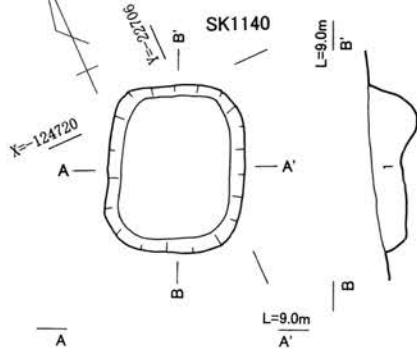
- 1. 緑灰色シルト+暗灰褐色シルト質微砂
- 2. 淡灰茶色粗砂
- 3. 暗灰色シルト



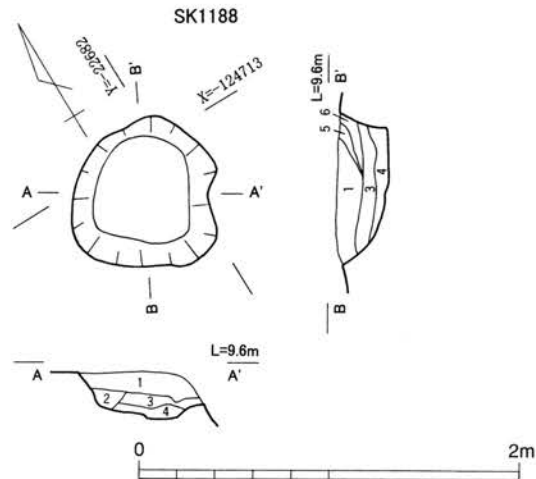
- 1. 暗褐灰色シルト質細砂
- 2. 黒灰色粘質土
- 3. 褐灰色シルト
- 4. 暗灰色シルト(炭化物含む)




- 1. 淡灰色微砂(炭化物含む)
- 2. 黄灰色粘質土
- 3. 暗灰色微砂

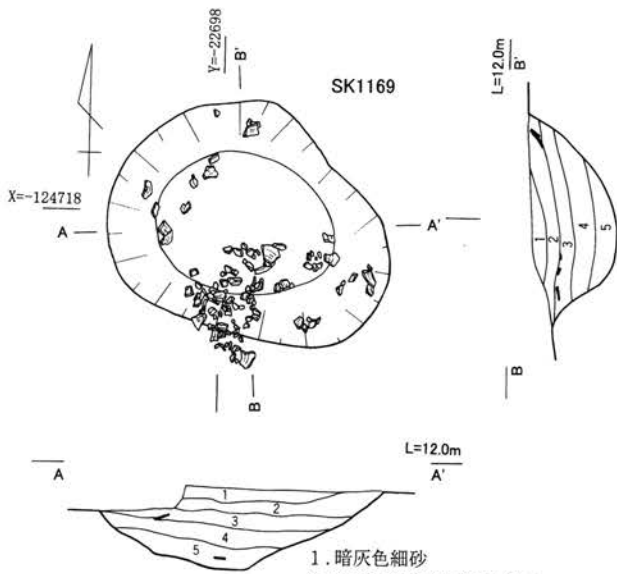


- 1. 暗灰色シルト質細砂

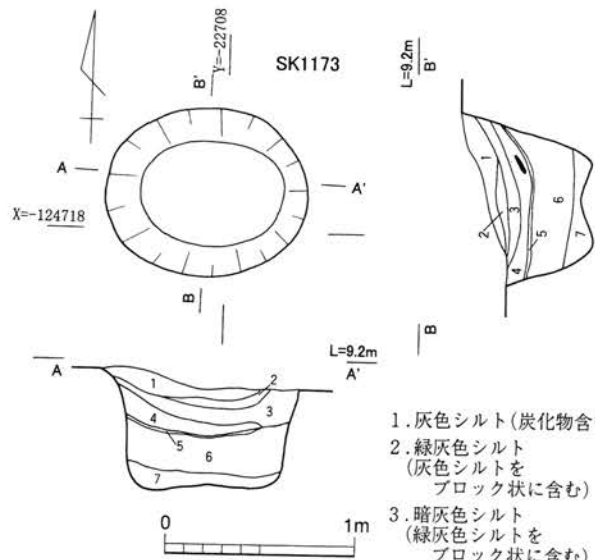


- 1. 暗褐灰色シルト質細砂+暗灰色粘土(炭化物含む)
- 2. 暗黄茶灰色シルト質中砂
- 3. 黄茶灰色砂質土+暗灰色粘砂
- 4. 黄褐灰色砂質土
- 5. 淡黄灰色粘質土+暗茶灰色粘質土
- 6. 暗茶灰色粘質土(炭化物含む)

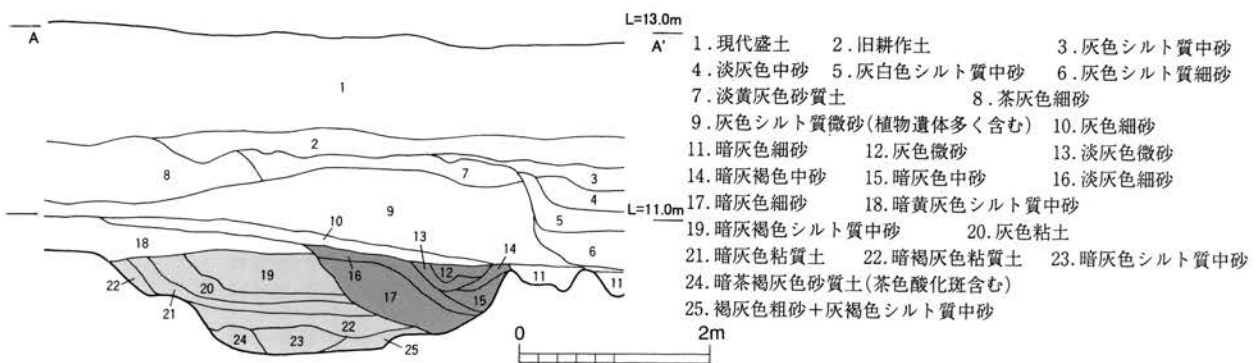
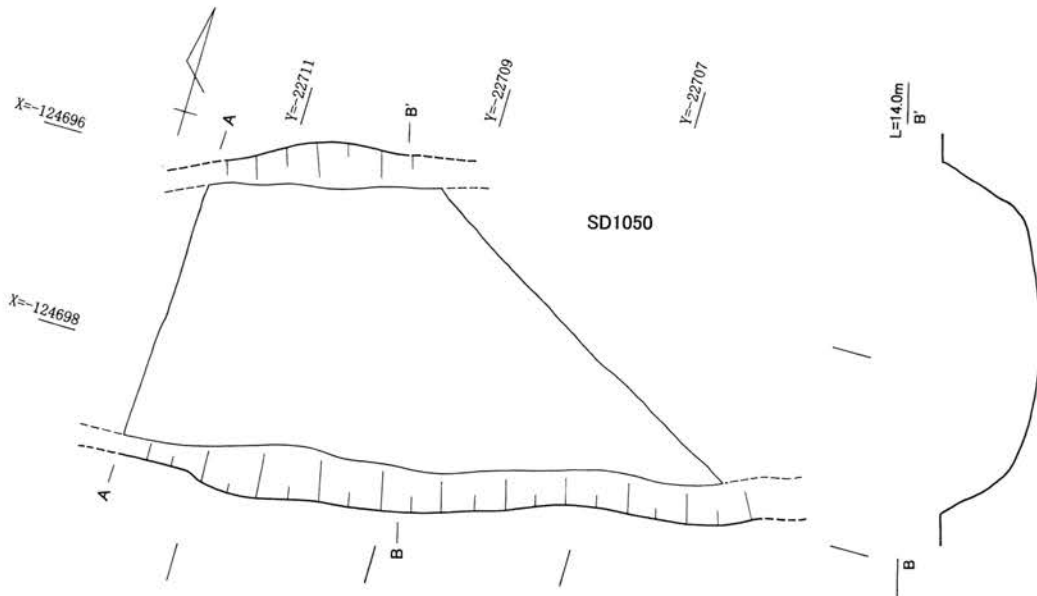




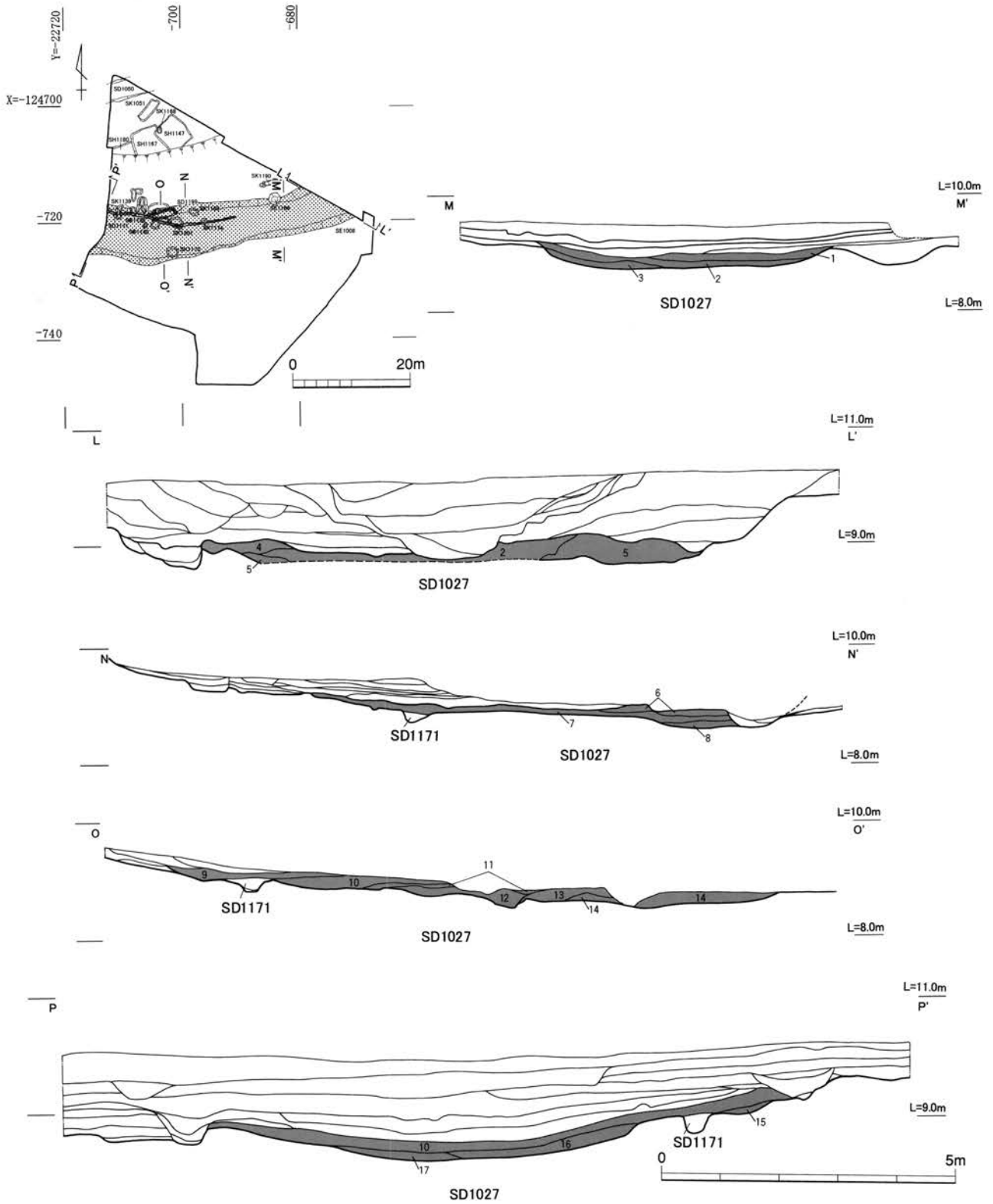
1. 暗灰色細砂
2. 暗灰色細砂(炭化物含む)
3. 灰色シルト質中砂(炭化物含む)
4. 暗灰色シルト質中砂(炭化物含む)
5. 黒灰色シルト(植物遺体含む)



1. 灰色シルト(炭化物含む)
2. 緑灰色シルト(灰色シルトをブロック状に含む)
3. 暗灰色シルト(緑灰色シルトをブロック状に含む)
4. 暗灰色シルト
5. 黒灰色砂質土(炭化物層)
6. 暗灰色粗砂(炭化物若干含む)
7. 暗茶灰褐色粗砂

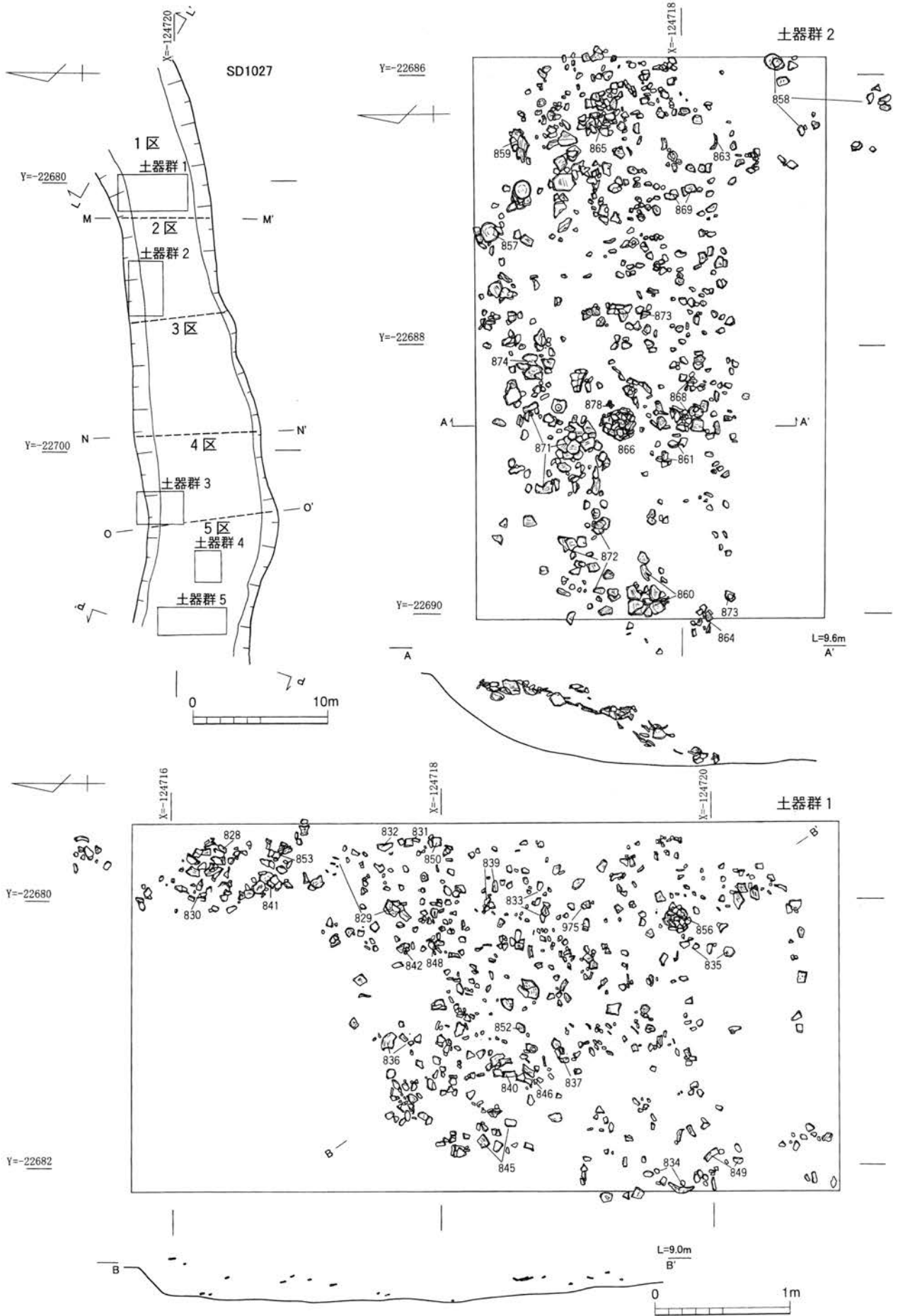


B-2地区SD1050、SK1169・1173実測図

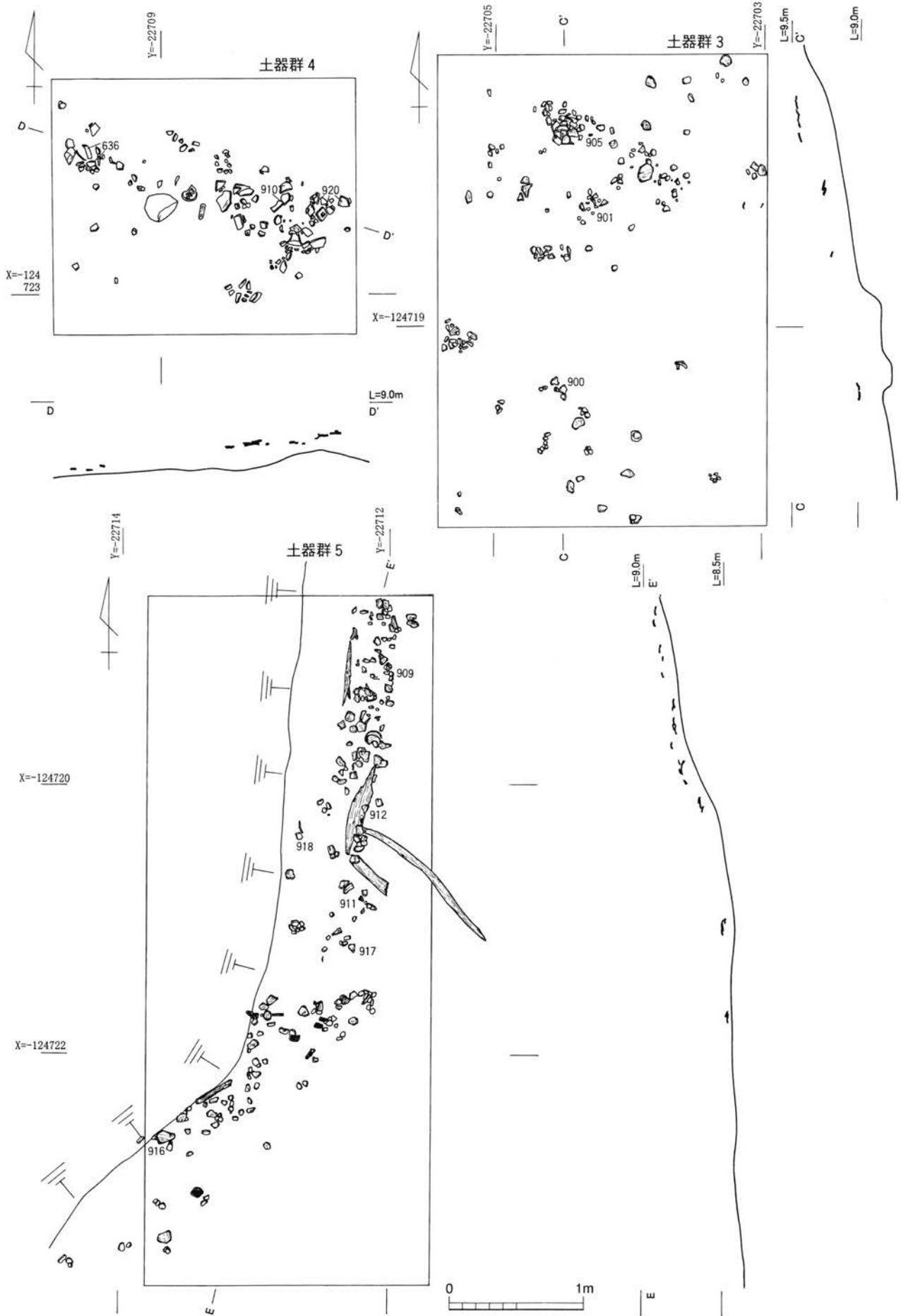


- |                |                   |                 |                     |          |
|----------------|-------------------|-----------------|---------------------|----------|
| 1. 暗褐色微砂混じり粘質土 | 2. 暗灰褐色粘質土        | 3. 暗灰褐色礫混じり粘質土  | 4. 茶褐色細砂            | 5. 暗灰色中砂 |
| 6. 暗灰色粗砂       | 7. 暗灰色粗砂混じりシルト    | 8. 灰色礫混じり中砂     | 9. 暗灰色シルト質細砂(炭化物含む) |          |
| 10. 暗灰色シルト質微砂  | 11. 黒灰色シルト(炭化物含む) | 12. 灰色粗砂        | 13. 緑灰色シルト質微砂       |          |
| 14. 淡緑灰色微砂     | 15. 淡灰色微砂         | 16. 黒灰色微砂混じり粘質土 | 17. 黒灰色シルト質微砂       |          |

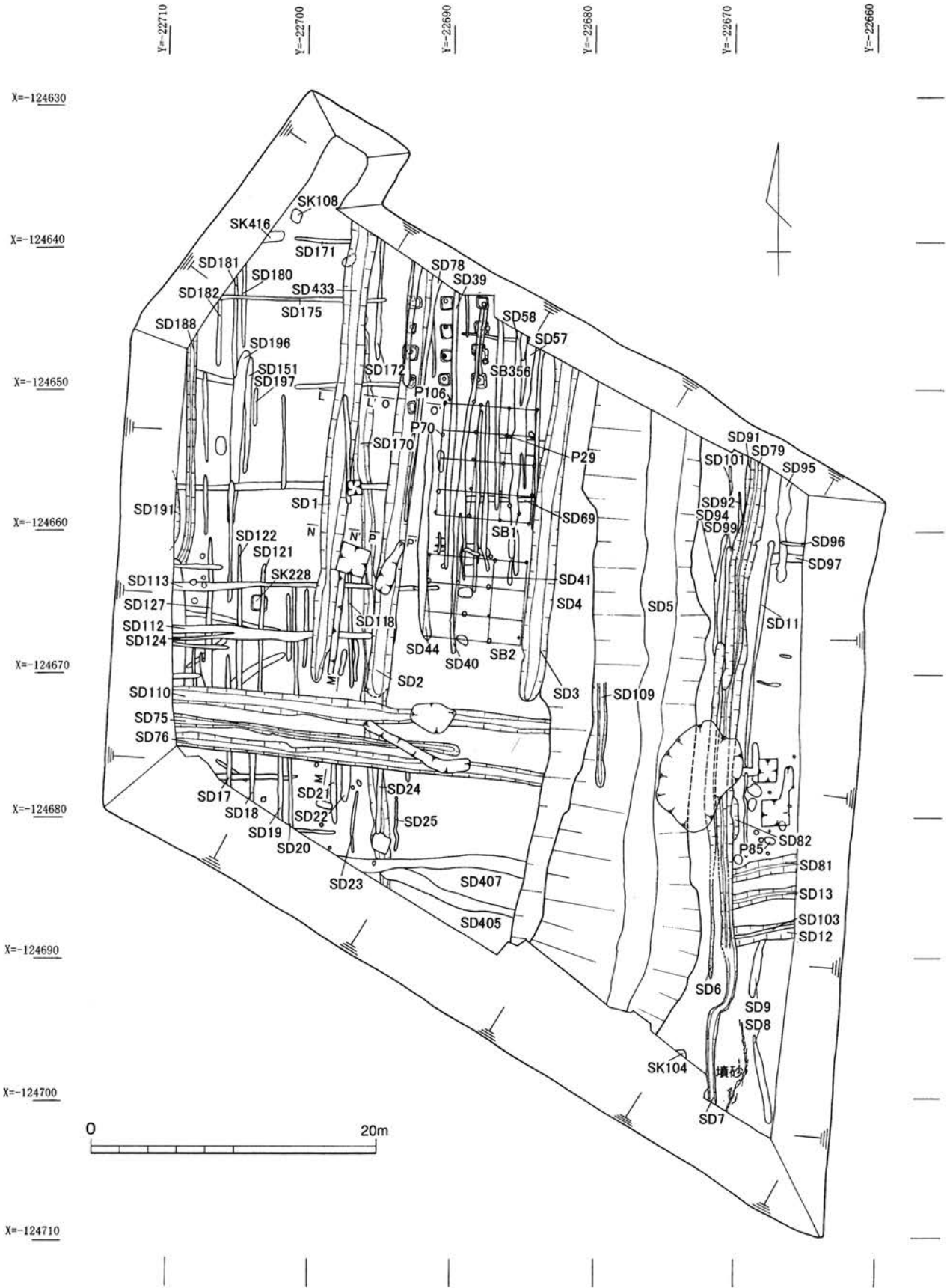
B-2 地区 SD1027 土層断面図



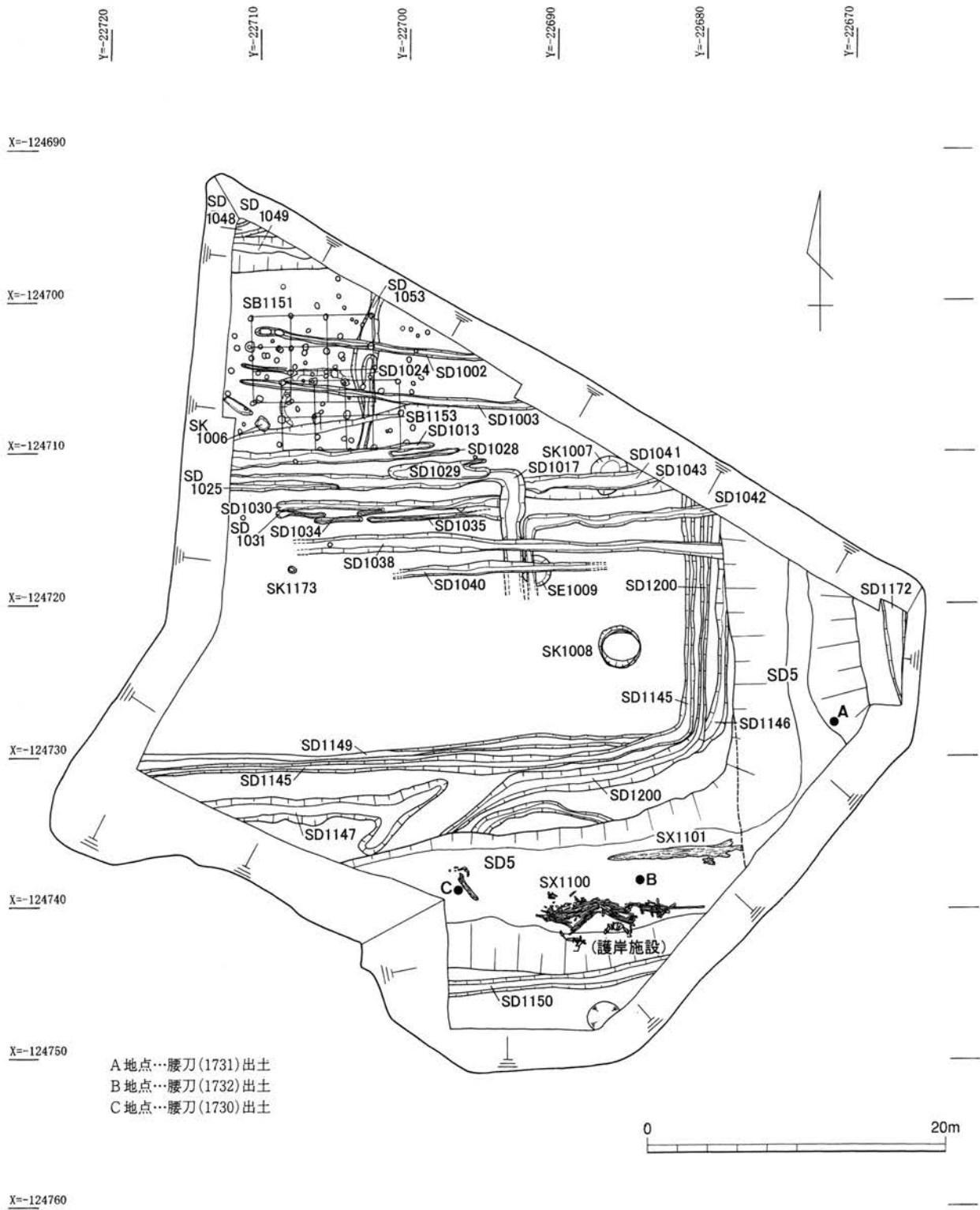
B-2地区SD1027土器群1(1区西)·土器群2(2区)遺物出土状況図



B-2地区SD1027土器群3(4区西)・土器群4(5区)・土器群5(5区)遺物出土状況図

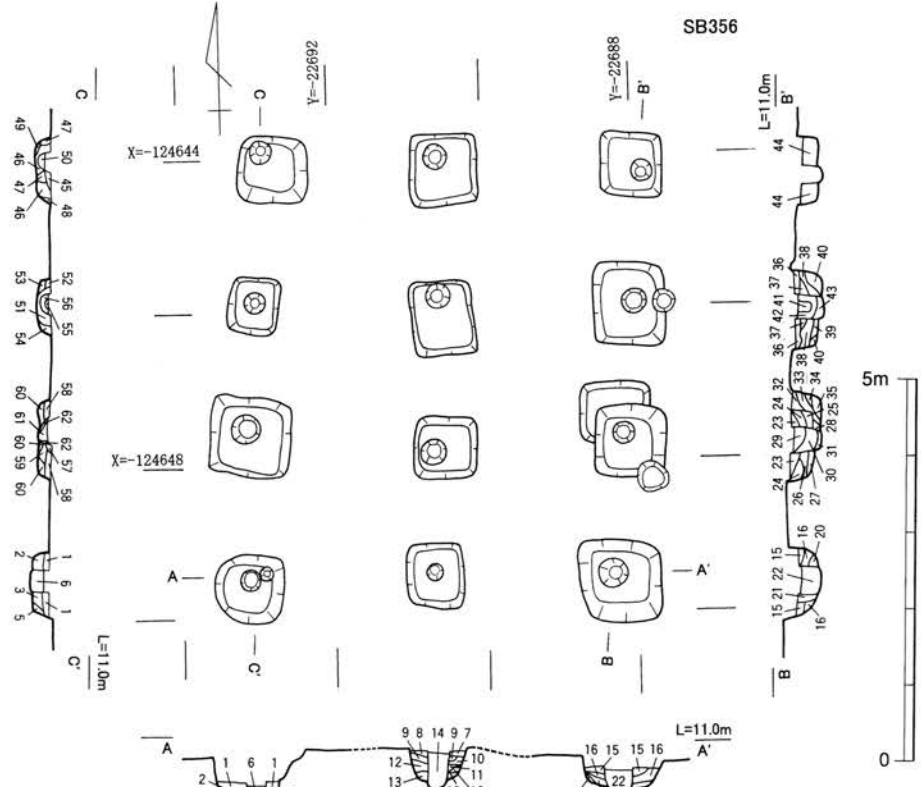


B-1地区遺構(中世面)配置図

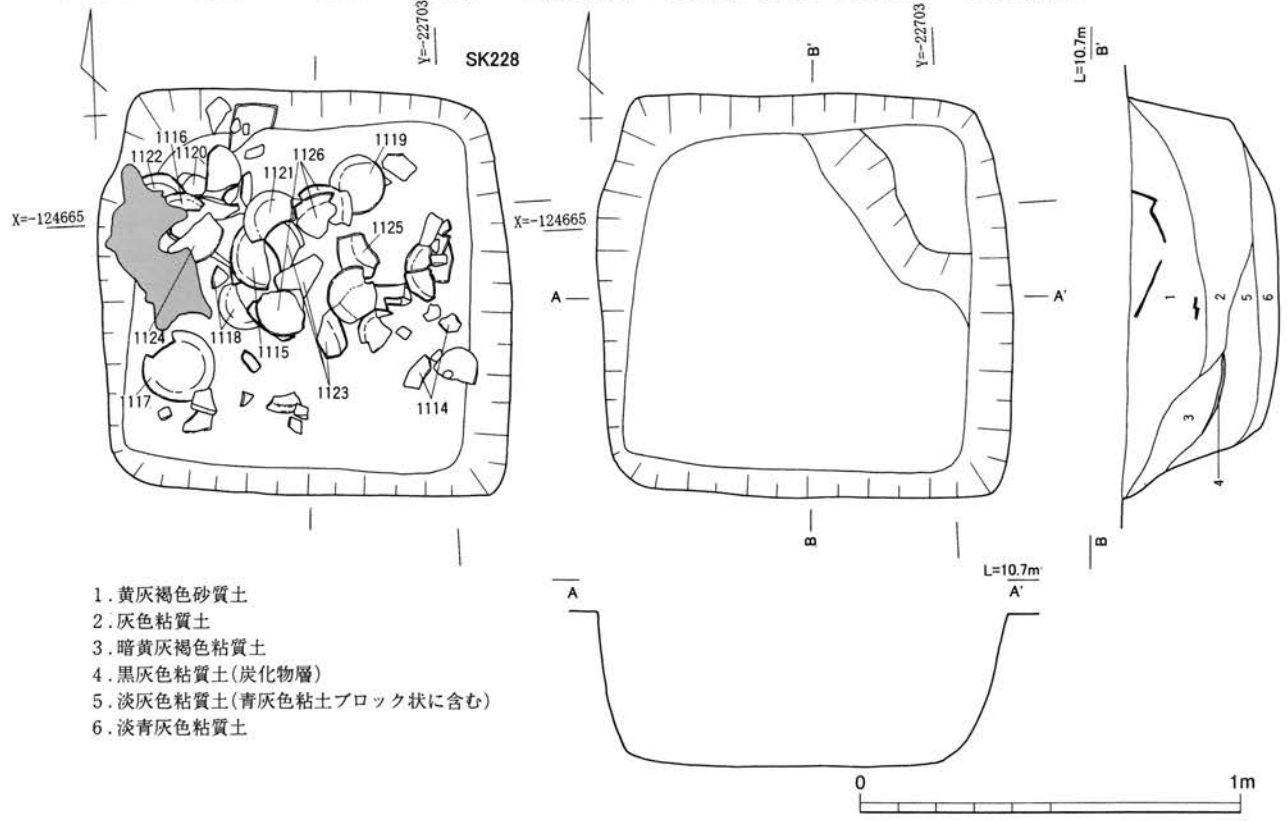


B-2 地区遺構(中世面)配置図



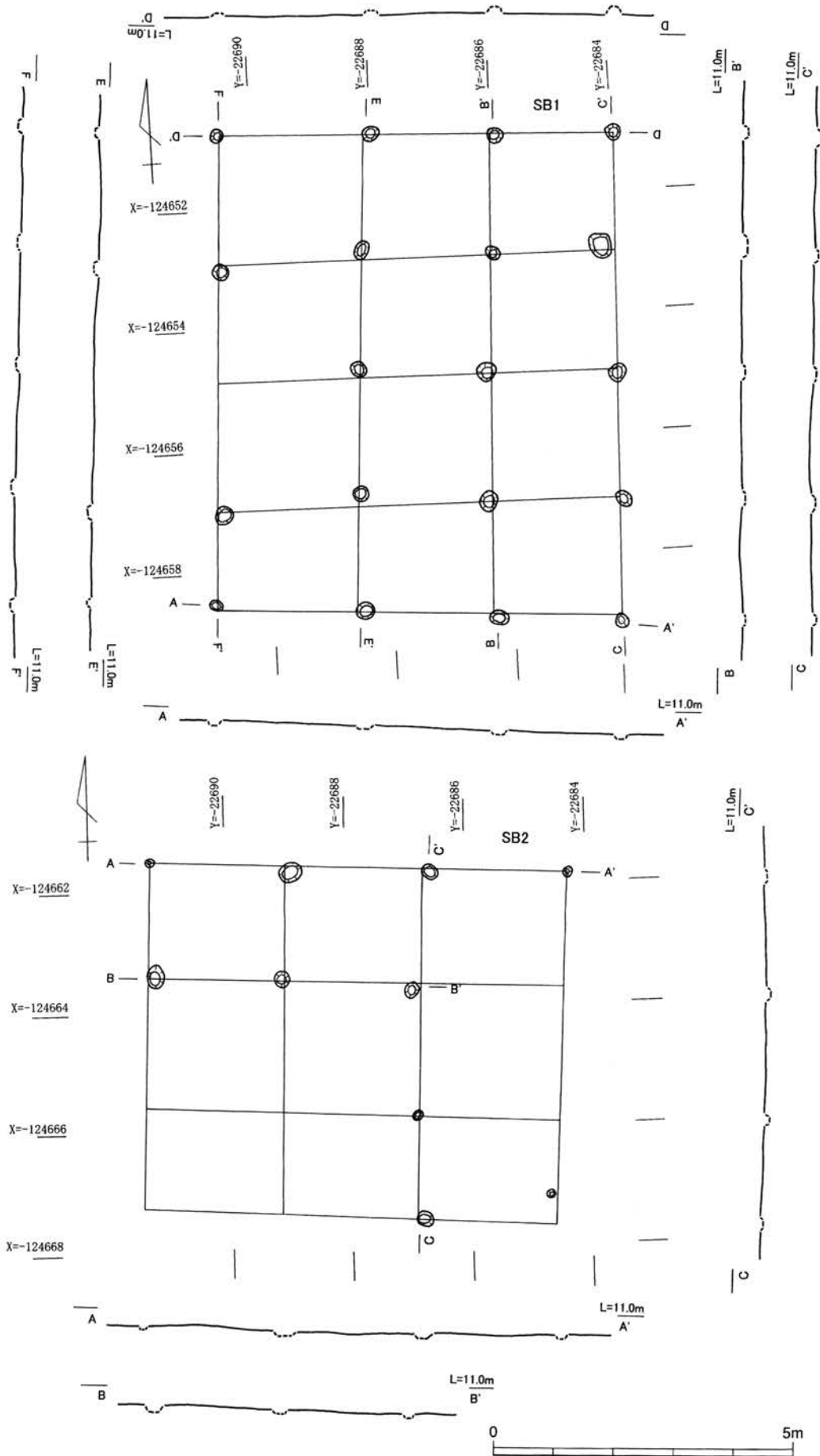


- 1. 淡青緑灰色シルト 2. 灰色シルト 3. 暗青灰色シルト質中砂 4. 黄灰色粘質土 5. 黄褐青灰色シルト質中砂 6. 淡青灰色砂質土
- 7. 茶灰色砂質土 8. 暗茶灰色砂質土 9. 茶灰色砂質土+淡黄灰色細砂 10. 暗茶褐色砂質土 11. 淡黄褐色シルト 12. 暗灰色粘質土
- 13. 淡青灰色シルト質細砂+淡灰色シルト 14. 22に同じ 15. 暗茶灰色シルト質細砂 16. 12に同じ 17. 灰色シルト質中砂 18. 緑灰色シルト質中砂
- 19. 暗灰色シルト 20. 暗灰色シルト質細砂 21. 12に同じ 22. 暗灰色シルト質中砂 23. 灰褐色粘質土 24. 暗灰褐色粘質土 25. 12に同じ
- 26. 暗灰色粘質土+暗青灰色粘質土 27. 青灰色シルト質中砂+暗灰色シルト 28. 灰白色シルト 29. 黄褐色粘質土 30. 19に同じ
- 31. 淡緑灰色シルト質中砂 32. 24に同じ 33. 暗褐色粘質土 34. 12に同じ 35. 灰色粘土 36. 24に同じ 37. 12に同じ
- 38. 青灰色シルト+暗灰色シルト 39. 淡青灰色シルト+暗灰色シルト 40. 淡青灰色シルト 41. 暗黄茶灰色シルト質中砂 42. 19に同じ
- 43. 淡青灰色シルト質中砂 44. 淡青灰色細砂 45. 12に同じ 46. 灰色シルト質粗砂 47. 灰色中砂+暗灰色シルト 48. 19に同じ
- 49. 暗灰色シルト+灰色細砂 50. 22に同じ 51. 淡黄褐色シルト質微砂 52. 淡黄褐色シルト質細砂 53. 12に同じ 54. 黄青灰色シルト質中砂
- 55. 灰色粘質土+淡緑灰色シルト質細砂 56. 淡緑灰色細砂混じりシルト 57. 暗灰色粘土+淡黄灰色シルト質細砂 58. 黄褐色シルト質中砂
- 59. 黄褐色シルト質細砂 60. 褐灰色シルト質微砂 61. 黄褐色シルト質細砂+淡灰色シルト質粘土 62. 暗灰色粘土

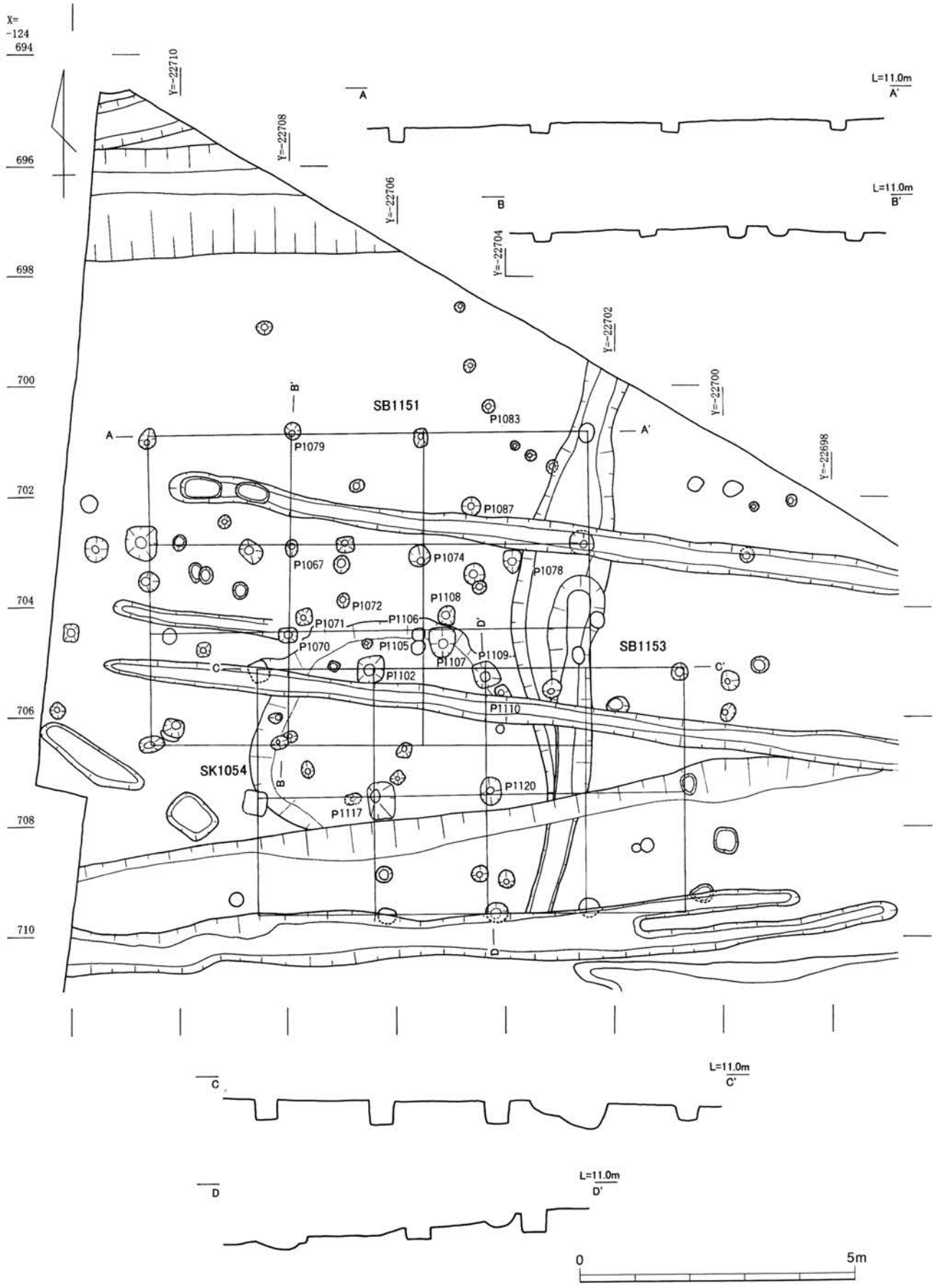


- 1. 黄灰褐色砂質土
- 2. 灰色粘質土
- 3. 暗黄灰褐色粘質土
- 4. 黒灰色粘質土(炭化物層)
- 5. 淡灰色粘質土(青灰色粘土ブロック状に含む)
- 6. 淡青灰色粘質土

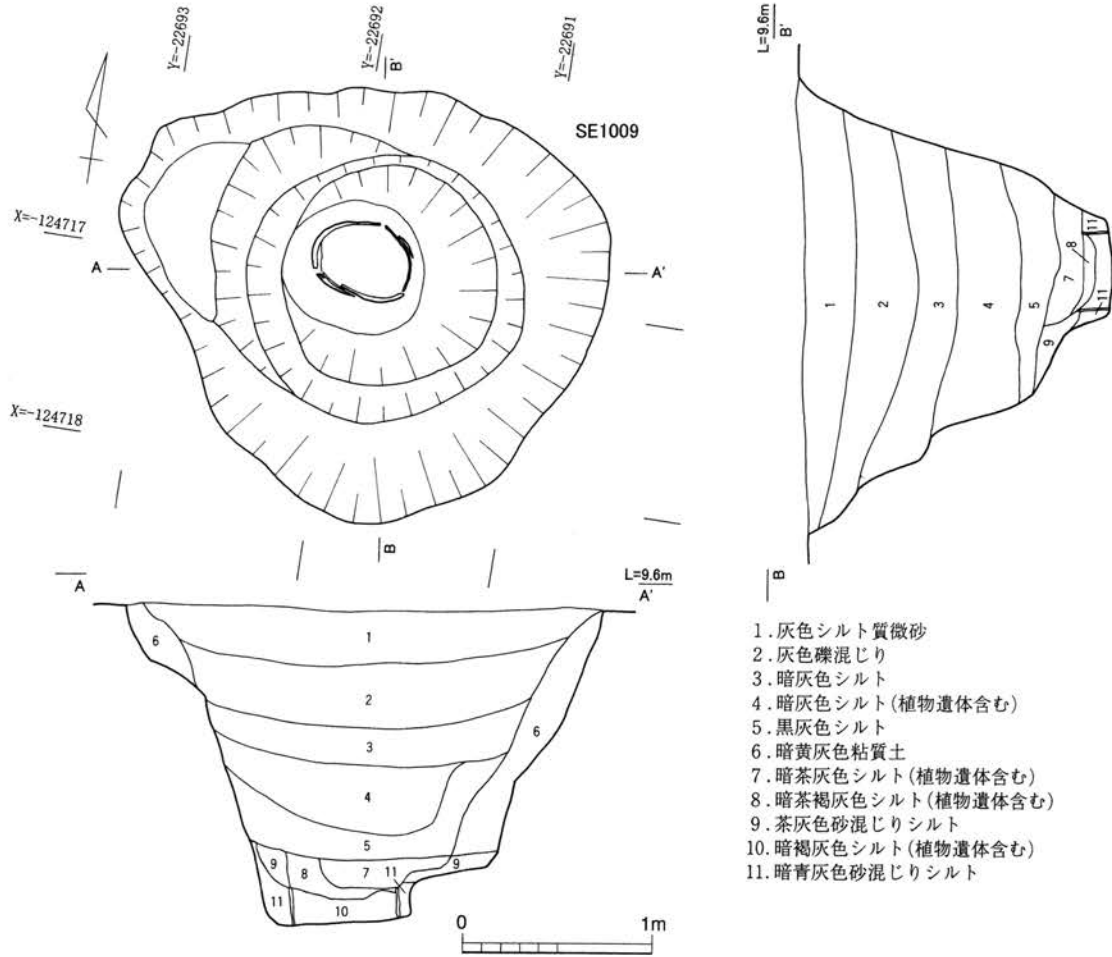
B-1地区SK228、SB356実測図



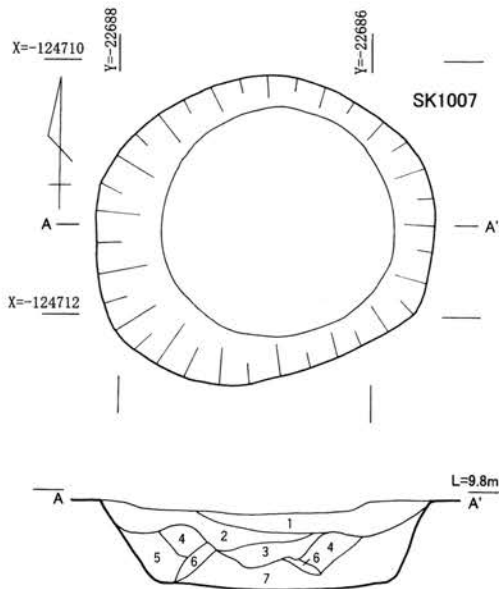
B-1地区SB1·2实测图



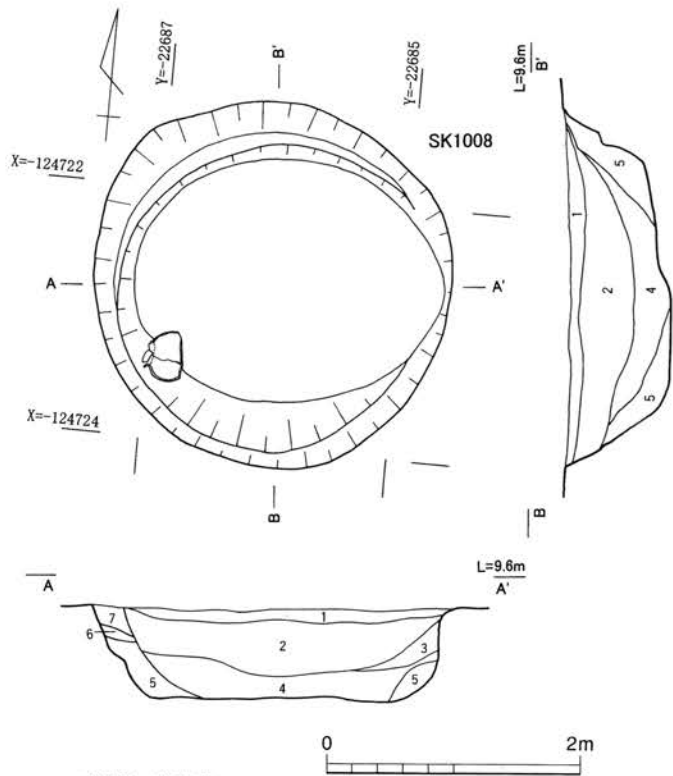
B-2 地区 SB 1151 · 1153 实测图



1. 灰色シルト質微砂
2. 灰色礫混じり
3. 暗灰色シルト
4. 暗灰色シルト(植物遺体含む)
5. 黒灰色シルト
6. 暗黄灰色粘質土
7. 暗茶灰色シルト(植物遺体含む)
8. 暗茶褐色シルト(植物遺体含む)
9. 茶灰色砂混じりシルト
10. 暗褐色シルト(植物遺体含む)
11. 暗青灰色砂混じりシルト

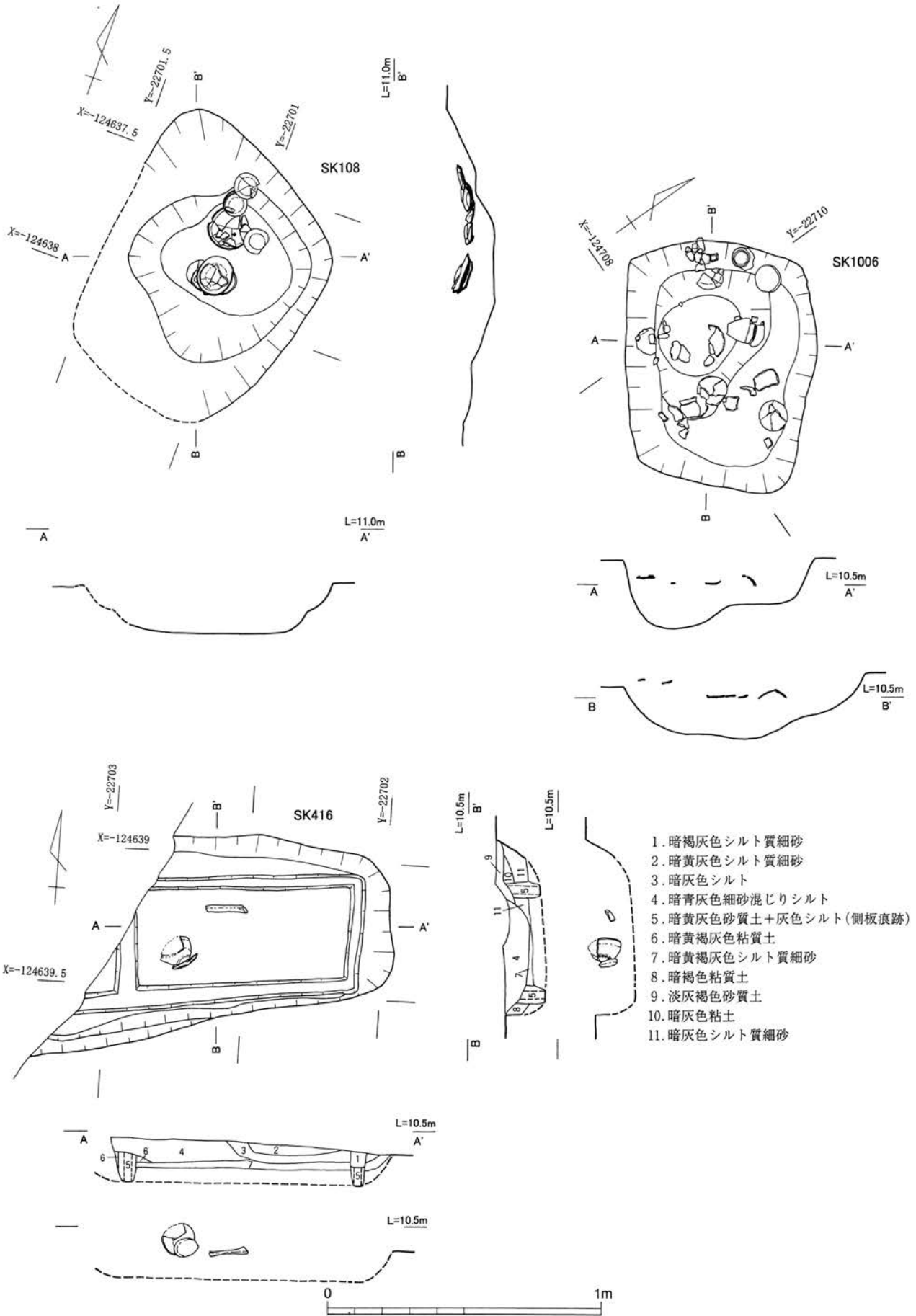


1. 暗青灰色シルト
2. 暗灰色粘質土
3. 暗灰色シルト質細砂
4. 緑灰色細砂混じりシルト+暗灰色シルト
5. 淡灰褐色粗砂
6. 暗灰色シルト
7. 緑灰色粘質土

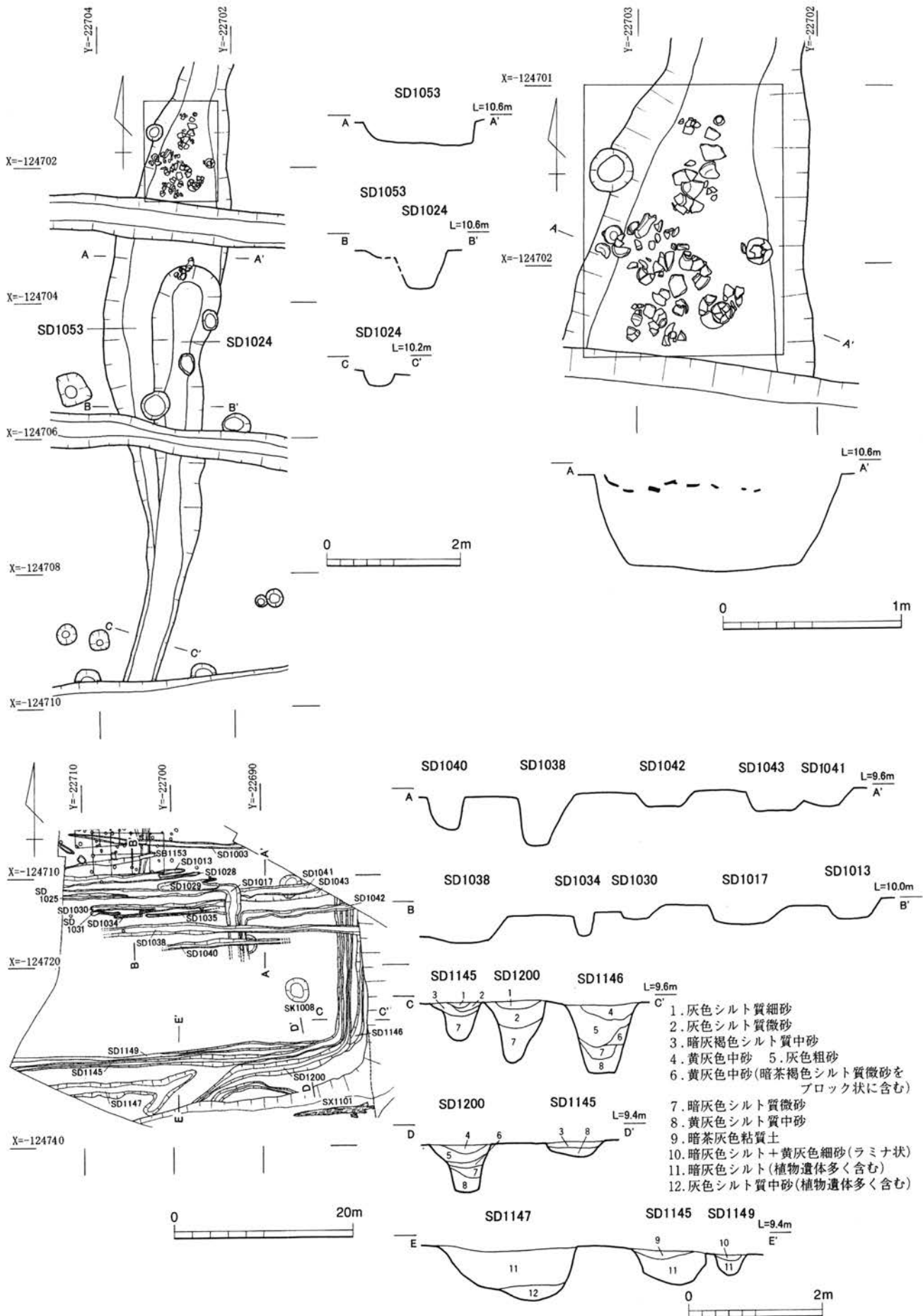


1. 暗黄茶灰色粘質土
2. 暗茶灰色粘質土
3. 黄灰色粘質土(炭化物多く含む)
4. 暗灰色シルト+黄灰色シルト(ラミナ状)
5. 黄灰色粘質土(暗灰色シルトをブロック状に含む)
6. 灰色粘質土
7. 黄灰色粘質土(炭化物多く含む)

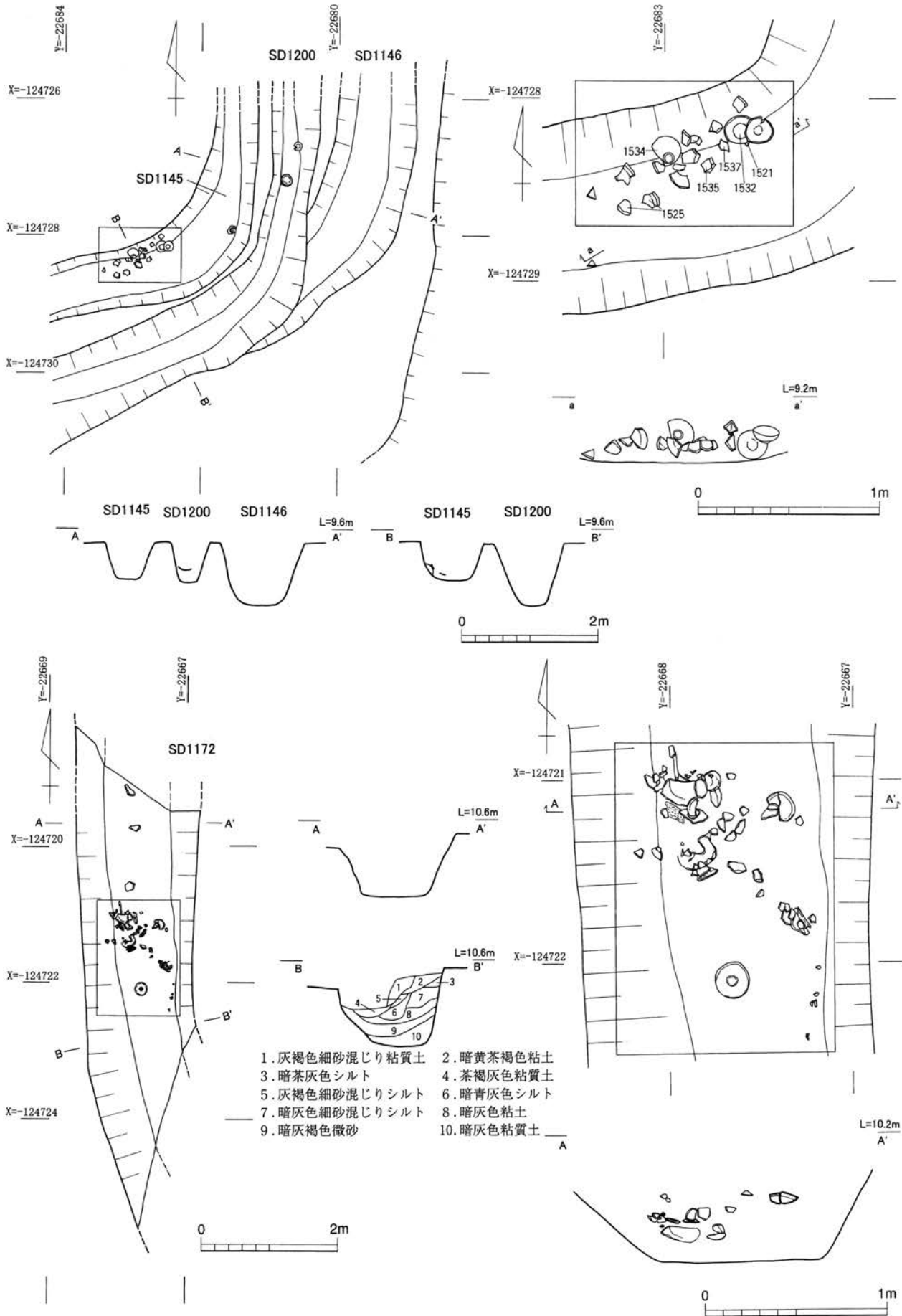
B-2地区SK1007・1008、SE1009実測図



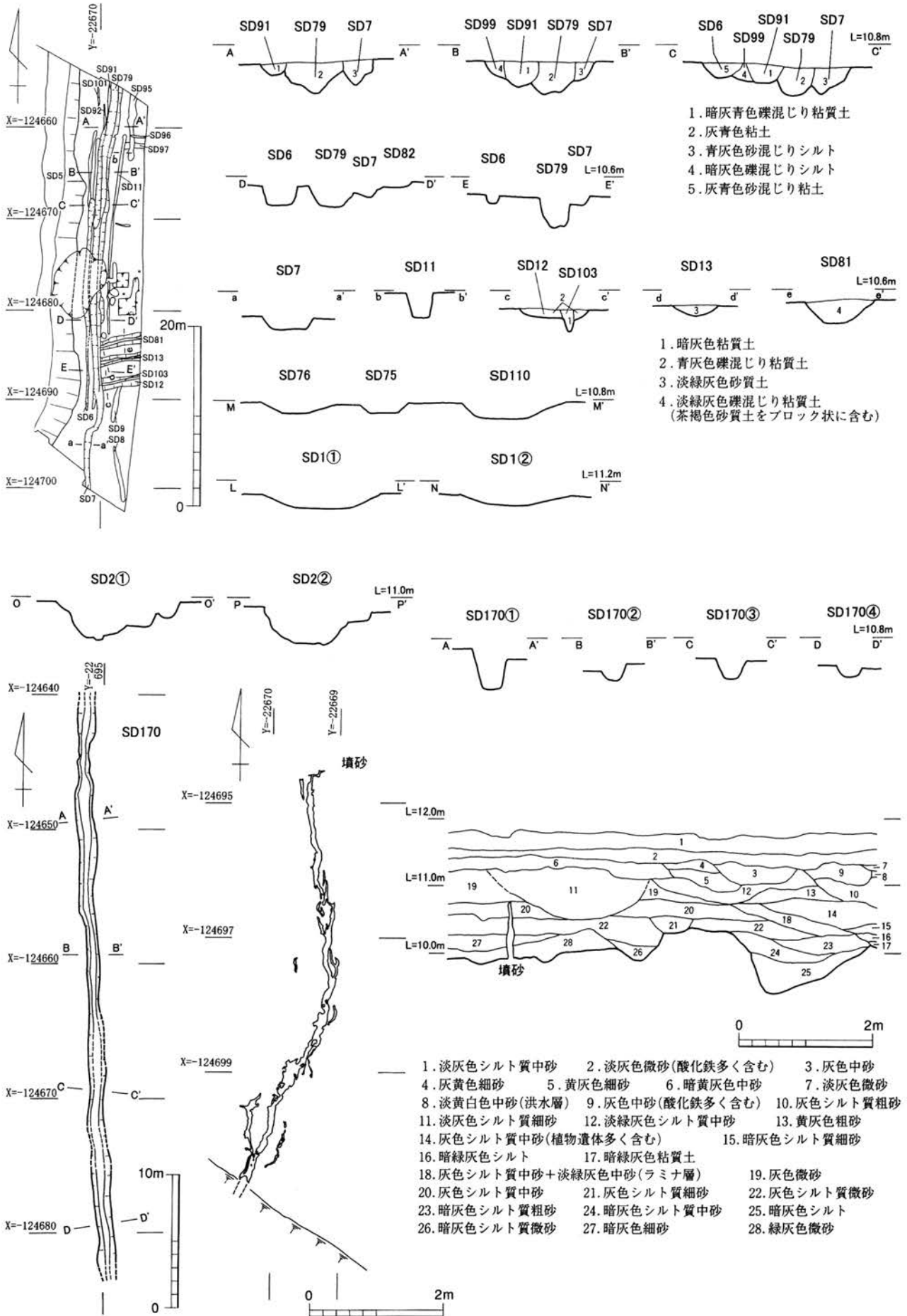
B-1地区SK108・416、B-2地区SK1006実測図



B-2地区溝SD1024・1053実測図、B-2地区素掘り溝、耕作溝群断面図

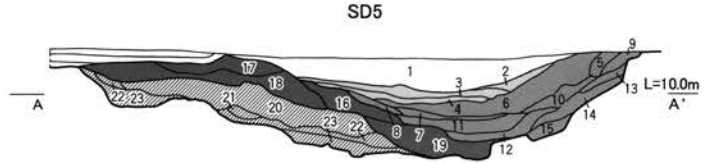
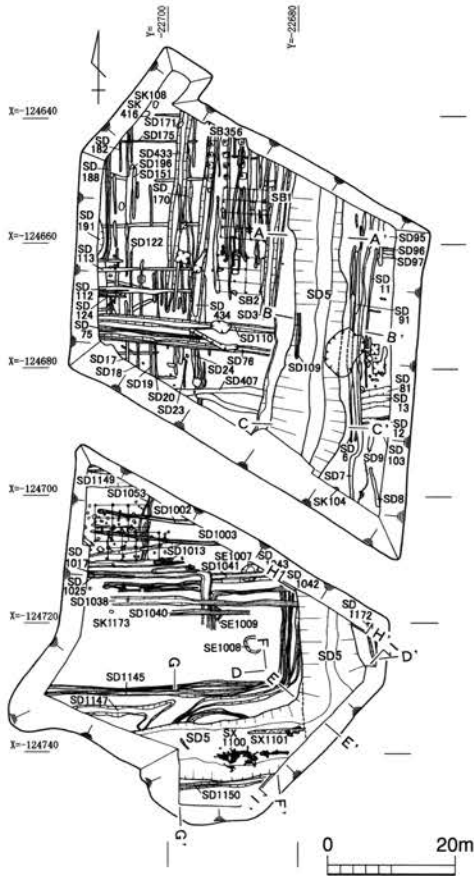


B-2地区SD1145・1172遺物出土状況図

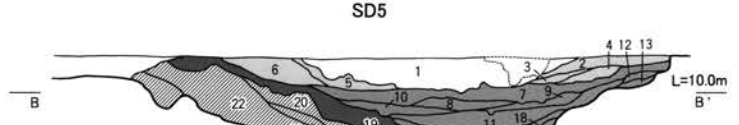


B-1 地区里道側溝群断面実測図、南壁土層断面図

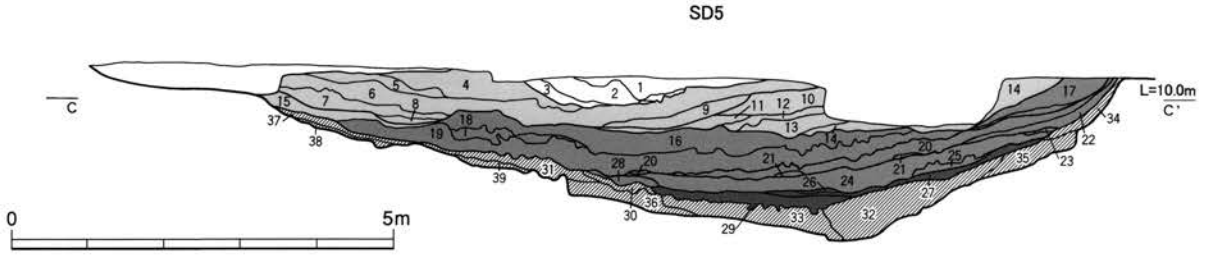




1. 灰色砂混じりシルト
2. 淡灰青色砂混じりシルト
3. 淡灰青色砂混じりシルト
4. 淡灰青色砂混じり粘土
5. 2に同じ 6. 3に同じ
7. 暗青灰色粘土 8. 淡灰色粘土
9. 淡灰青色微砂
10. 暗青灰色微砂混じり粘土
11. 7に同じ
12. 暗灰青色砂混じり粘土
13. 灰青色微砂
14. 暗青灰色砂混じり粘土
15. 灰色礫混じり中砂
16. 灰色粘土
17. 灰色砂混じり粘土
18. 暗灰青色粗砂混じり粘土
19. 灰色礫混じり粗砂
20. 暗灰青色礫混じり細砂
21. 14に同じ
22. 暗灰色砂混じり粘土

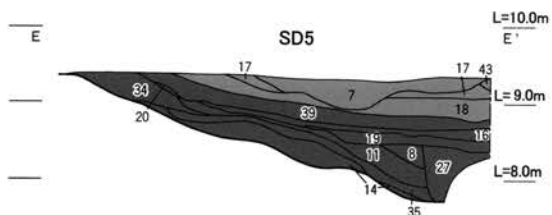
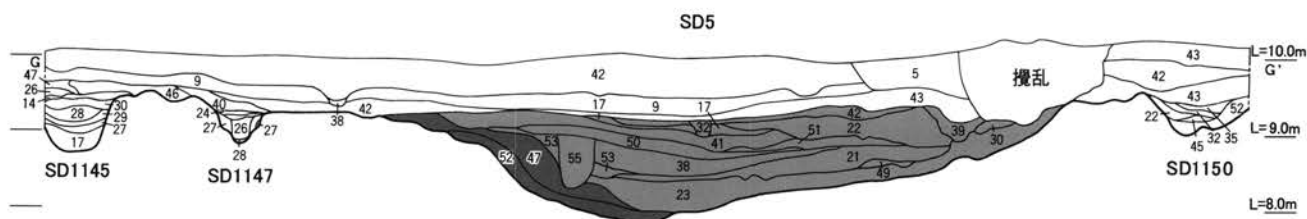
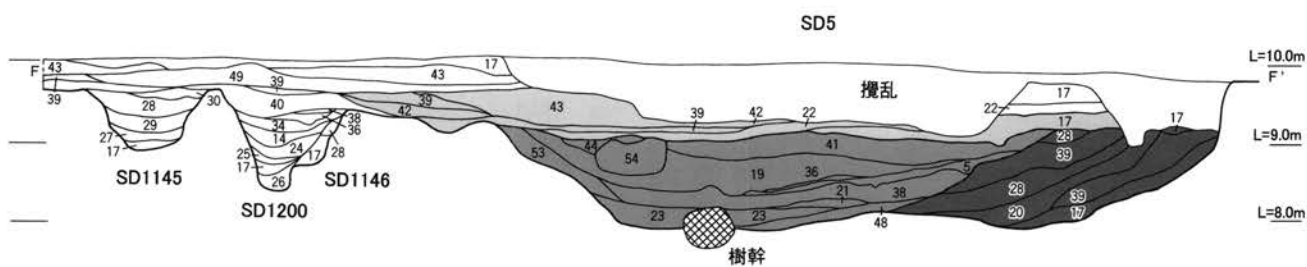
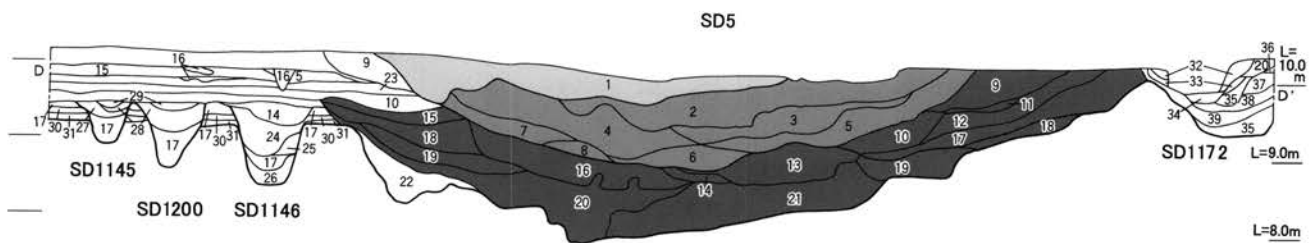


1. 灰色微砂  
(シルト・微砂が大理石状に堆積)
2. 淡灰色砂混じり
3. 淡青灰色砂礫混じり粘質土
4. 淡青灰色砂礫混じり粘土
5. 淡茶灰色礫混じり粗砂
6. 暗青灰色砂礫混じり粘土
7. 暗緑灰色砂礫混じり粘土
8. 淡灰色砂礫混じり粘土
9. 暗灰色砂混じり粘土
10. 暗灰青色砂礫混じり粘土
11. 4に同じ 12. 灰色砂礫混じり粘土
13. 淡灰青色粘土
14. 淡灰青色粗砂混じり粘質土
15. 灰色細砂
16. 淡灰黄色礫混じり中砂  
(灰青色粘土をブロック状に含む)
17. 灰色礫混じり粗砂
18. 淡灰色砂礫混じり粘質土
19. 灰色礫混じり中砂
20. 灰青色微砂混じり(細砂)
21. 17に同じ 22. 淡灰色細砂
23. 暗灰色粘土



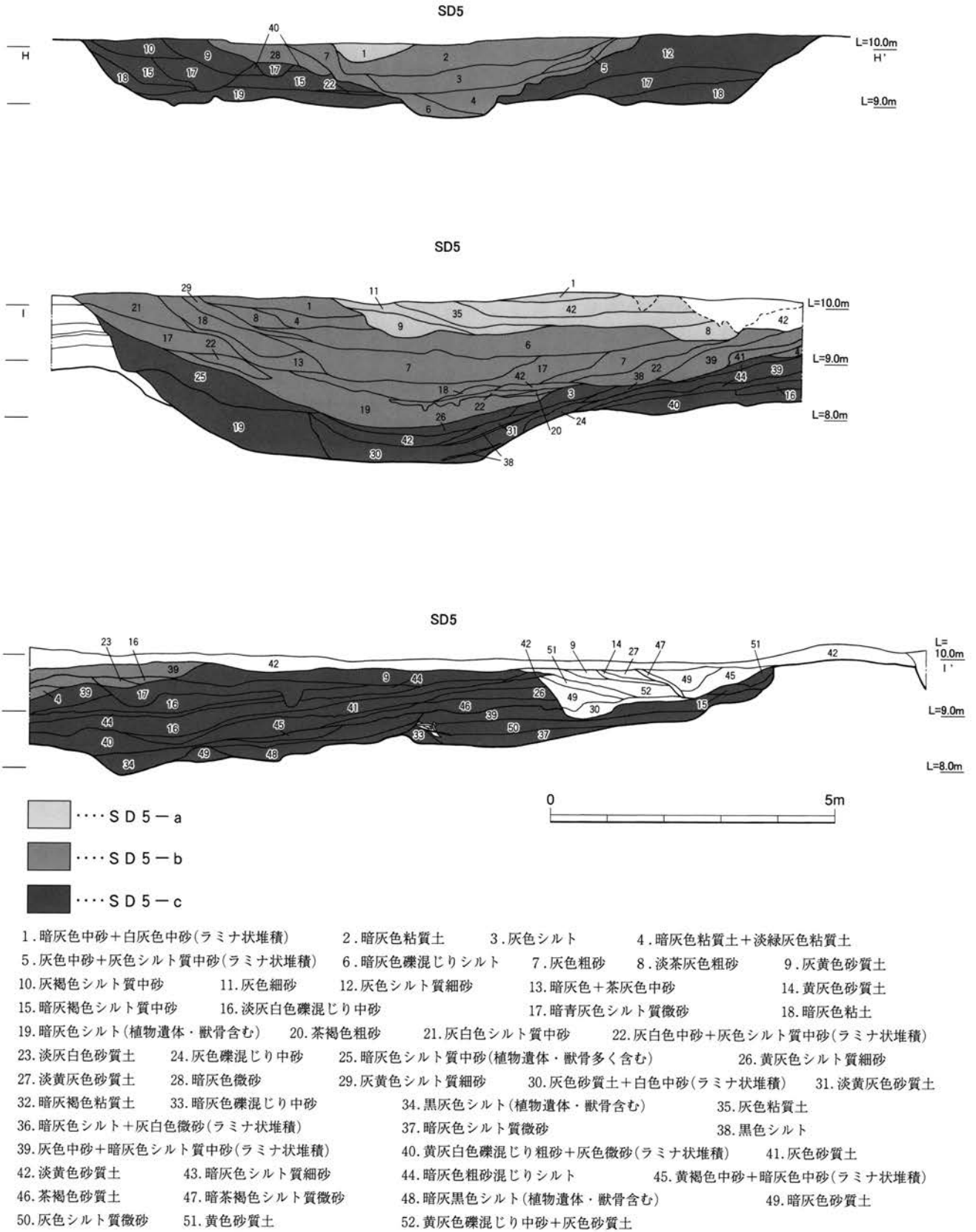
- |  |  |
|--|--|
| <p>1. 淡灰青色砂混じりシルト</p> <p>2. 淡茶灰色砂質土<br/>(上半を中心に灰黄色中砂を大理石状に含む)</p> <p>3. 灰黄色中砂</p> <p>4. 灰青色シルト+黄色中砂(ラミナ状堆積)</p> <p>5. 淡青灰色シルト(灰黄色中砂をラミナ状に含む)</p> <p>6. 暗青灰色粘土(灰黄色中砂をラミナ状に含む)</p> <p>7. 暗灰色シルト</p> <p>8. 淡青灰色微砂+白色中砂(ラミナ状堆積)</p> <p>9. 8に同じ 10. 淡茶灰色微砂</p> <p>11. 淡青灰色粘土(灰黄色中砂をラミナ状に含む)</p> <p>12. 淡灰色微砂 13. 淡青灰色微砂混じりシルト</p> <p>14. 暗灰色粘土+白石中砂(ラミナ状堆積) 15. 淡灰色細砂</p> | <p>16. 淡青灰色砂混じり粘土 17. 淡灰色微砂(流水堆積)</p> <p>18. 暗茶灰色シルト 19. 暗青灰色粘土</p> <p>20. 灰白色礫混じり中砂 21. 淡青灰色微砂混じり粘土</p> <p>22. 灰色粘土+灰白色粗砂(ラミナ状堆積) 23. 19に同じ</p> <p>24. 16に同じ 25. 灰色粗砂混じり粘土 26. 20に同じ</p> <p>27. 暗青灰色シルト 28. 暗青灰色礫混じりシルト</p> <p>29. 淡灰色礫混じり粗砂 30. 暗青灰色砂混じりシルト</p> <p>31. 暗青灰色礫混じりシルト</p> <p>32. 暗灰茶色粘土(植物遺体多く含む)</p> <p>33. 灰色粘土 34. 暗茶褐色粘質土</p> <p>35. 暗灰青色粘質土</p> <p>36. 暗灰色粘土+茶灰色礫混じり粗砂(ラミナ状堆積)</p> <p>37. 36に同じ 38. 暗灰色粗砂 暗茶褐色粗砂</p> |
|--|--|

B-1 地区 SD5 土層断面図

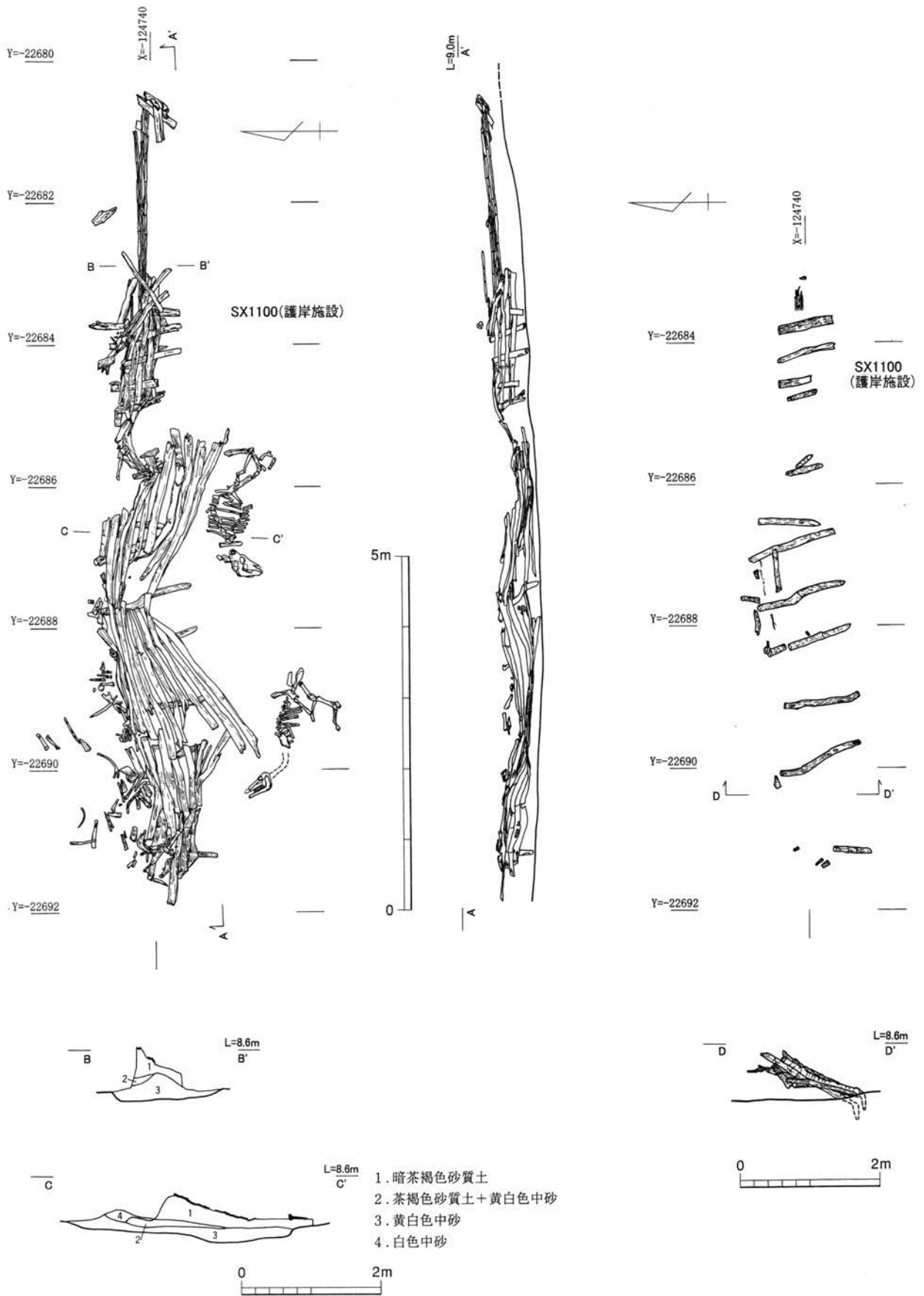


- |                                |                       |                                   |
|--------------------------------|-----------------------|-----------------------------------|
| 1. 灰色中砂+淡黄白色中砂(ラミナ層)           | 2. 灰色シルト+黄灰色微砂(ラミナ層)  | 3. 灰色中砂(黄灰色中砂をブロック状に含む)           |
| 4. 灰色シルト+淡緑灰色中砂(ラミナ層)          | 5. 灰色礫混じりシルト          | 6. 暗灰色礫混じりシルト                     |
| 7. 暗灰色砂質土+茶灰色砂質土               | 8. 淡灰色中砂+淡黄灰色中砂       | 9. 灰黄色砂質土                         |
| 10. 灰黄色微砂                      | 11. 茶灰色微砂             | 12. 灰黄色細砂                         |
| 13. 暗灰色礫混じりシルト(植物遺体多く含む)       | 14. 黄灰色中砂             | 15. 灰茶色砂質土                        |
| 16. 淡黄褐色礫混じり中砂                 | 17. 暗灰色シルト質微砂         | 18. 暗灰色シルト+黄茶色中砂(ラミナ層・獣骨含む)       |
| 19. 暗灰色シルト質細砂(植物遺体・獣骨含む)       | 20. 暗灰色シルト+黄褐色砂質土     | 21. 茶褐色礫混じり中砂(緑灰色シルト質中砂をブロック状に含む) |
| 22. 灰白色中砂                      | 23. 暗灰色シルト(植物遺体・獣骨含む) | 24. 灰色粗砂                          |
| 25. 黄灰色中砂(暗茶褐色シルト質微砂をブロック状に含む) | 26. 黄灰色シルト質中砂         | 27. 暗灰褐色シルト質中砂                    |
| 28. 灰色シルト質微砂                   | 29. 灰色シルト質細砂          | 30. 灰色微砂                          |
| 31. 緑灰色シルト                     | 32. 暗茶褐色シルト質微砂        | 33. 灰褐色シルト質細砂                     |
| 34. 暗青灰色シルト                    | 35. 茶褐色粘質土            | 36. 暗灰色シルト                        |
| 37. 暗茶灰色シルト                    | 38. 暗灰色粘土             | 39. 暗灰色シルト+灰白色微砂(ラミナ層)            |
| 40. 灰褐色微砂+暗灰色シルト(ラミナ層)         | 41. 暗灰色シルト質中砂         | 42. 灰色中砂                          |
| 43. 黄灰色中砂(ラミナ層)                | 44. 暗灰色シルト質微砂(ラミナ層)   | 45. 黄褐色砂質土+灰色砂質土                  |
| 46. 茶褐色砂質土                     | 47. 黄褐色砂質土+灰色砂質土      | 48. 暗灰色シルト+緑灰色シルト                 |
| 49. 暗灰色砂質土                     | 50. 灰色砂混じりシルト         | 51. 淡茶褐色砂質土                       |
| 52. 黄灰色礫混じり中砂+灰色砂質土            | 53. 暗緑灰色微砂            | 54. 暗灰色粗砂                         |
|                                |                       | 55. 暗茶褐色砂質土(植物遺体多く含む)             |

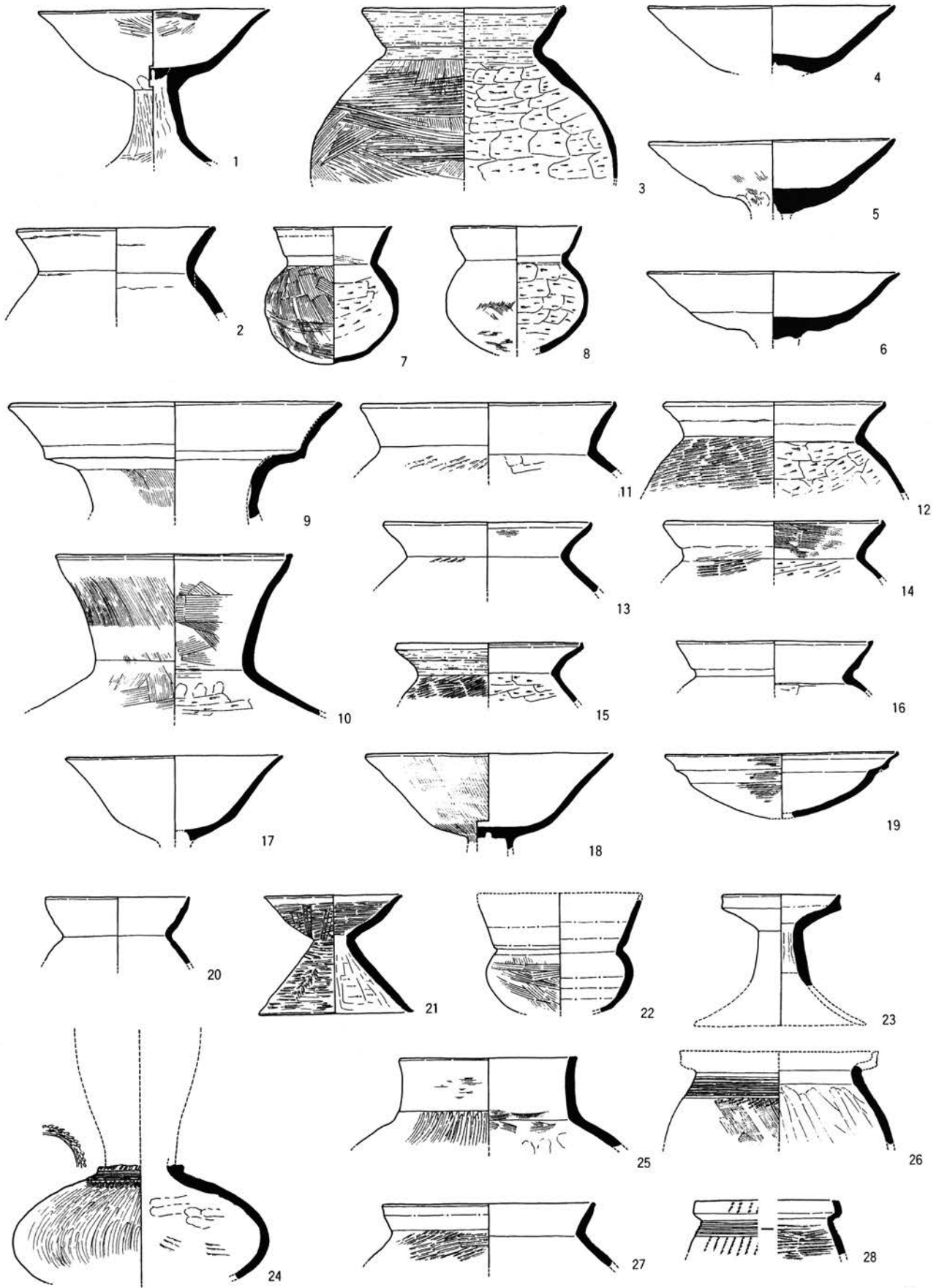
B-2 地区SD5断面図



B-2 地区北壁・東壁断面図

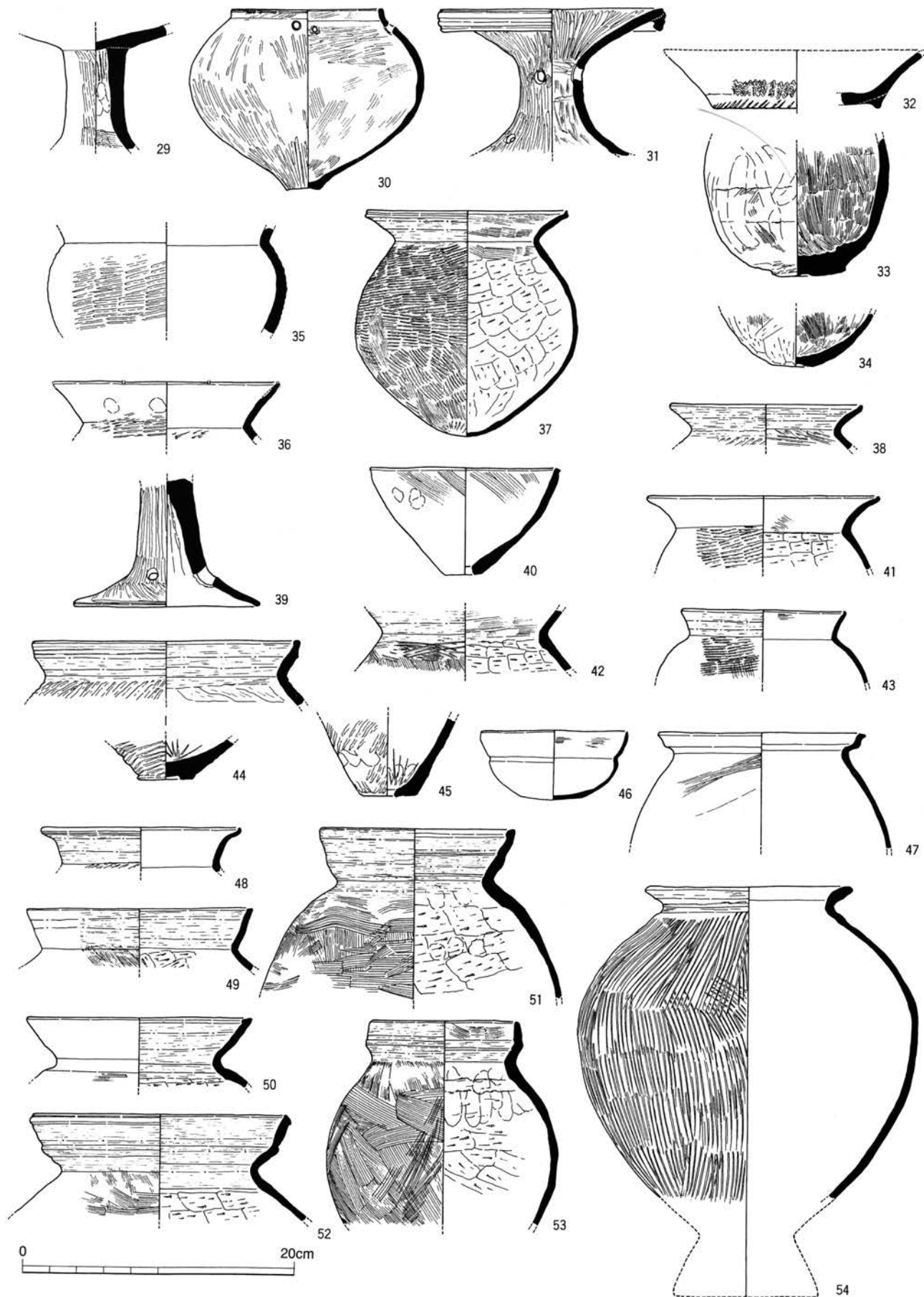


B-2地区SX1100実測図



1·2 : A-1地区SH47    3~8 : SH48    9~24 : SH92    25~28 : SH93

出土土器实测图(1)



29 : A-1 地区 S H93  
44 · 45 : S H99

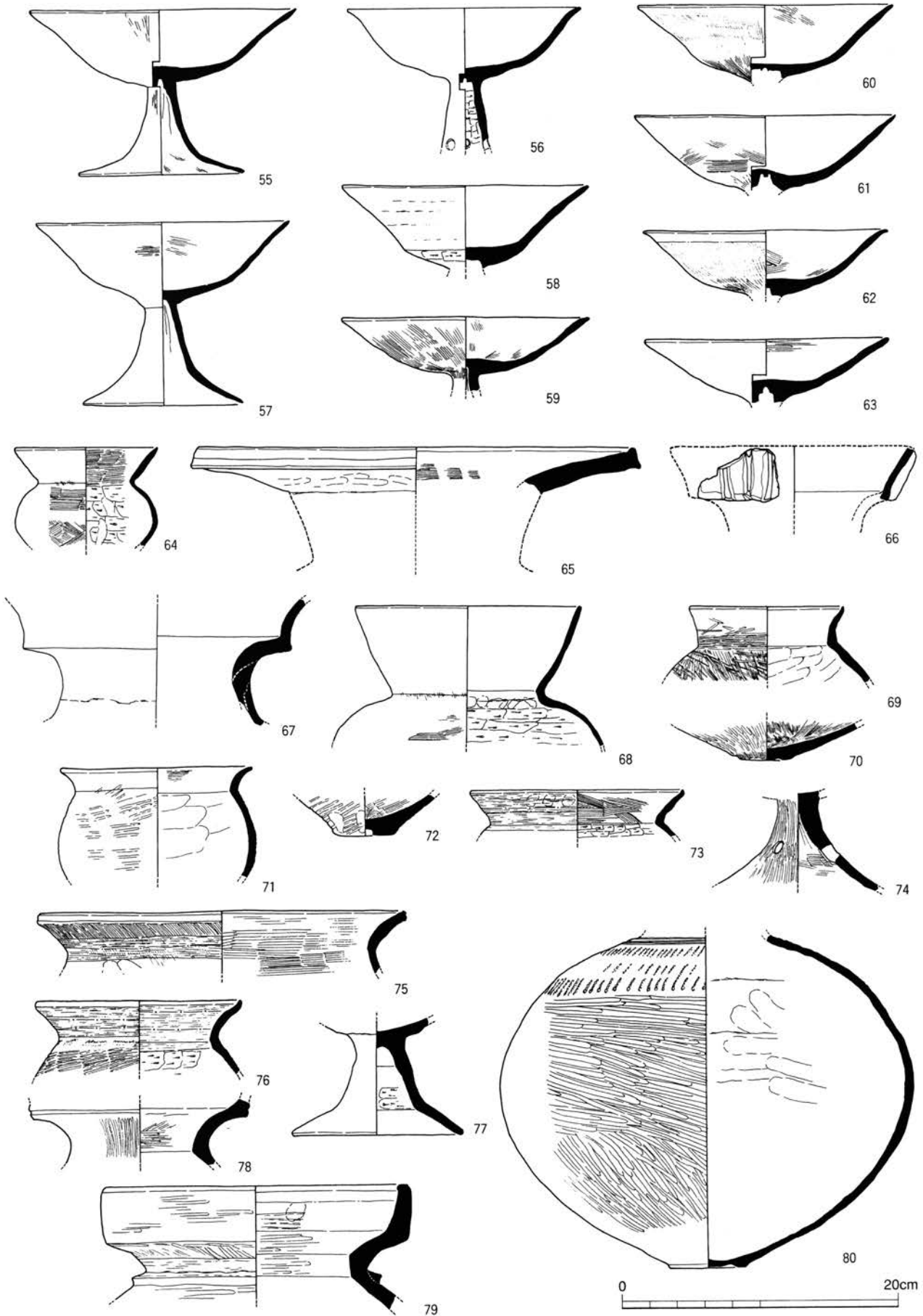
30 · 31 : S H94  
46~48 : S H100

32~40 : S H95  
49~54 : S H101

41 · 42 : S H96

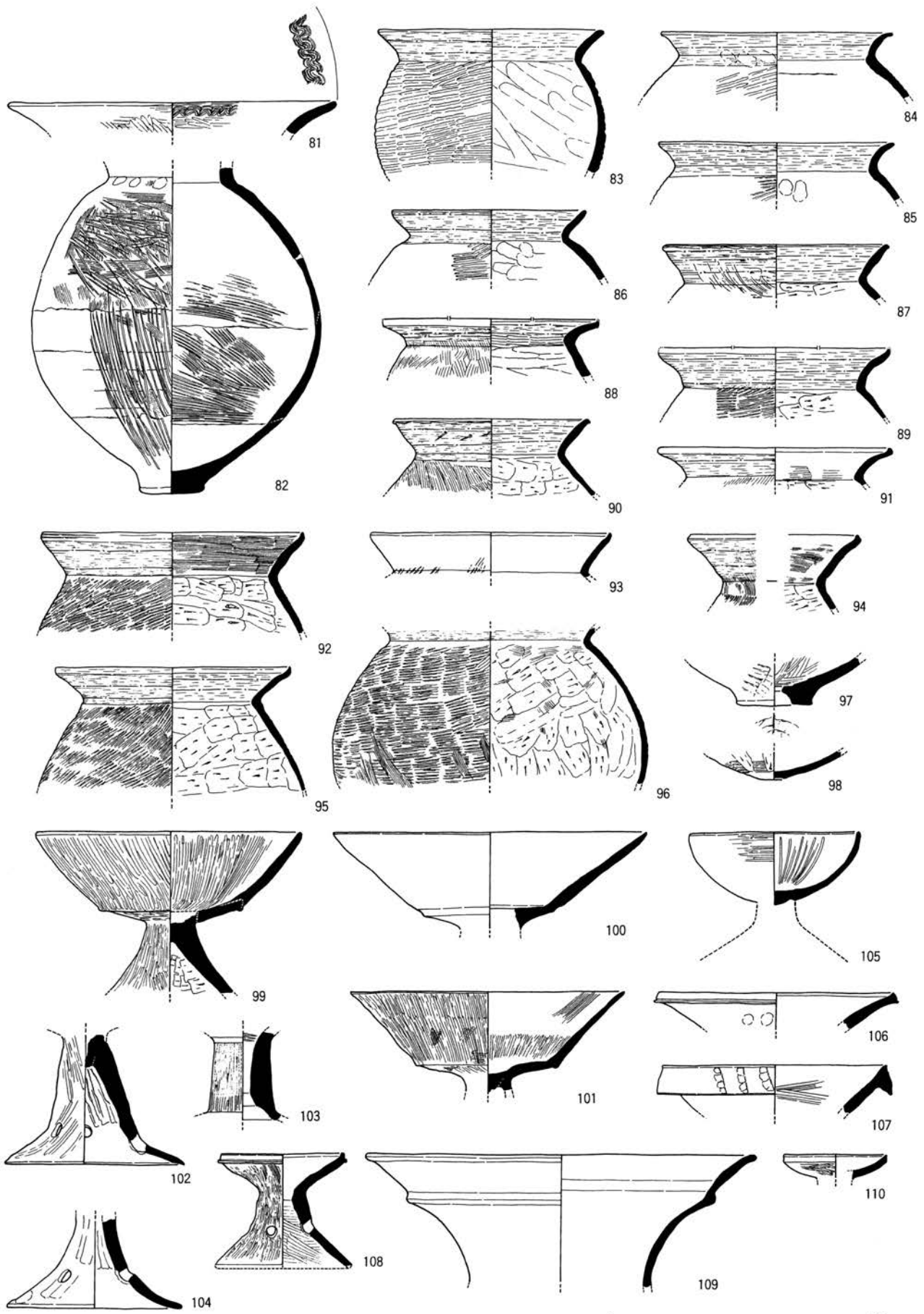
43 : S H97

出土土器実測図(2)



55~64 : A-1地区SH101    65~74 : SH101下層    75~77 : SH102    78~80 : SH105

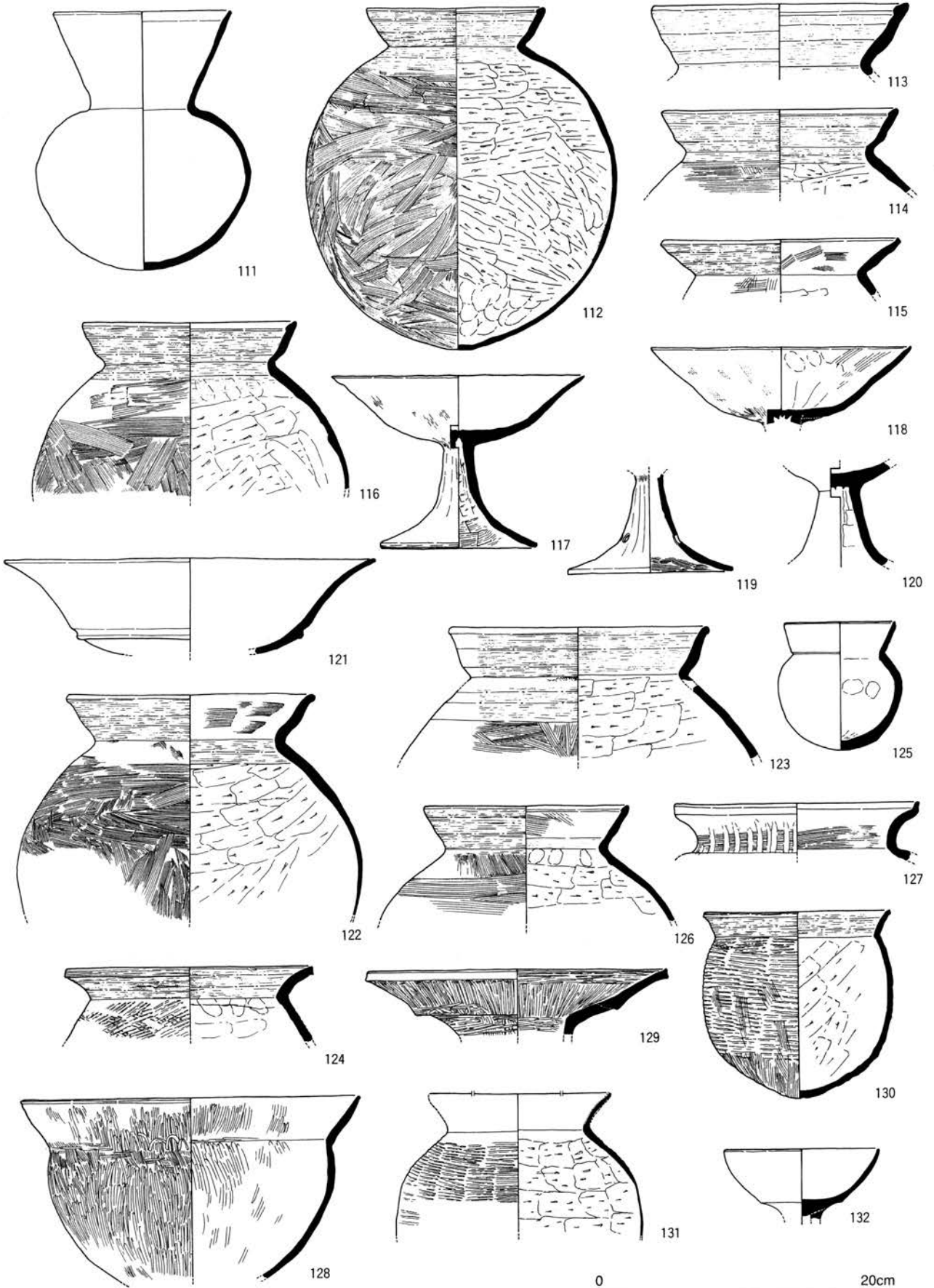
出土土器実測図(3)



81~108: A-1地区SH105 109·110: SH106

0 20cm



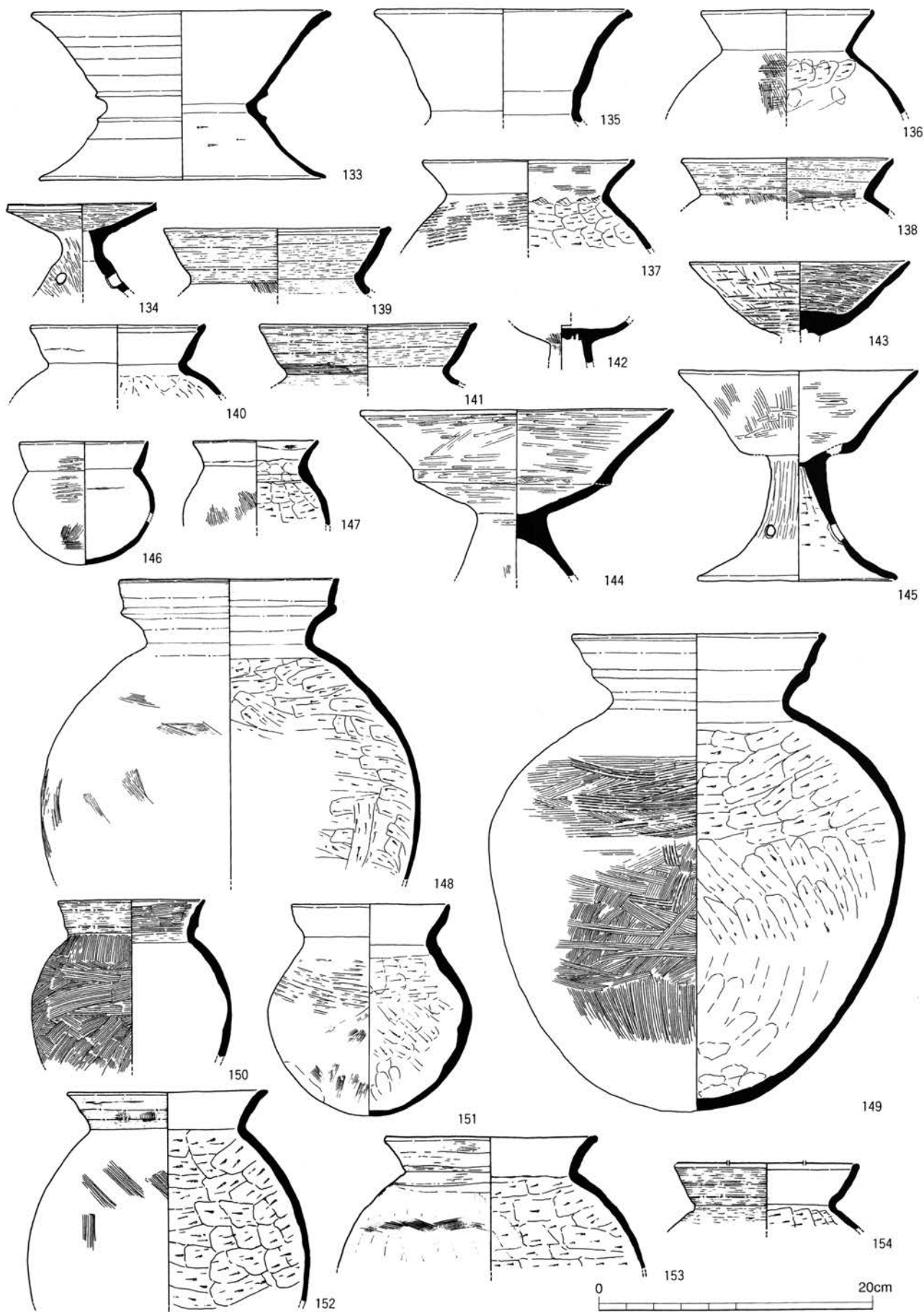


111~121 : A-1 地区 SH108  
127 : SH116

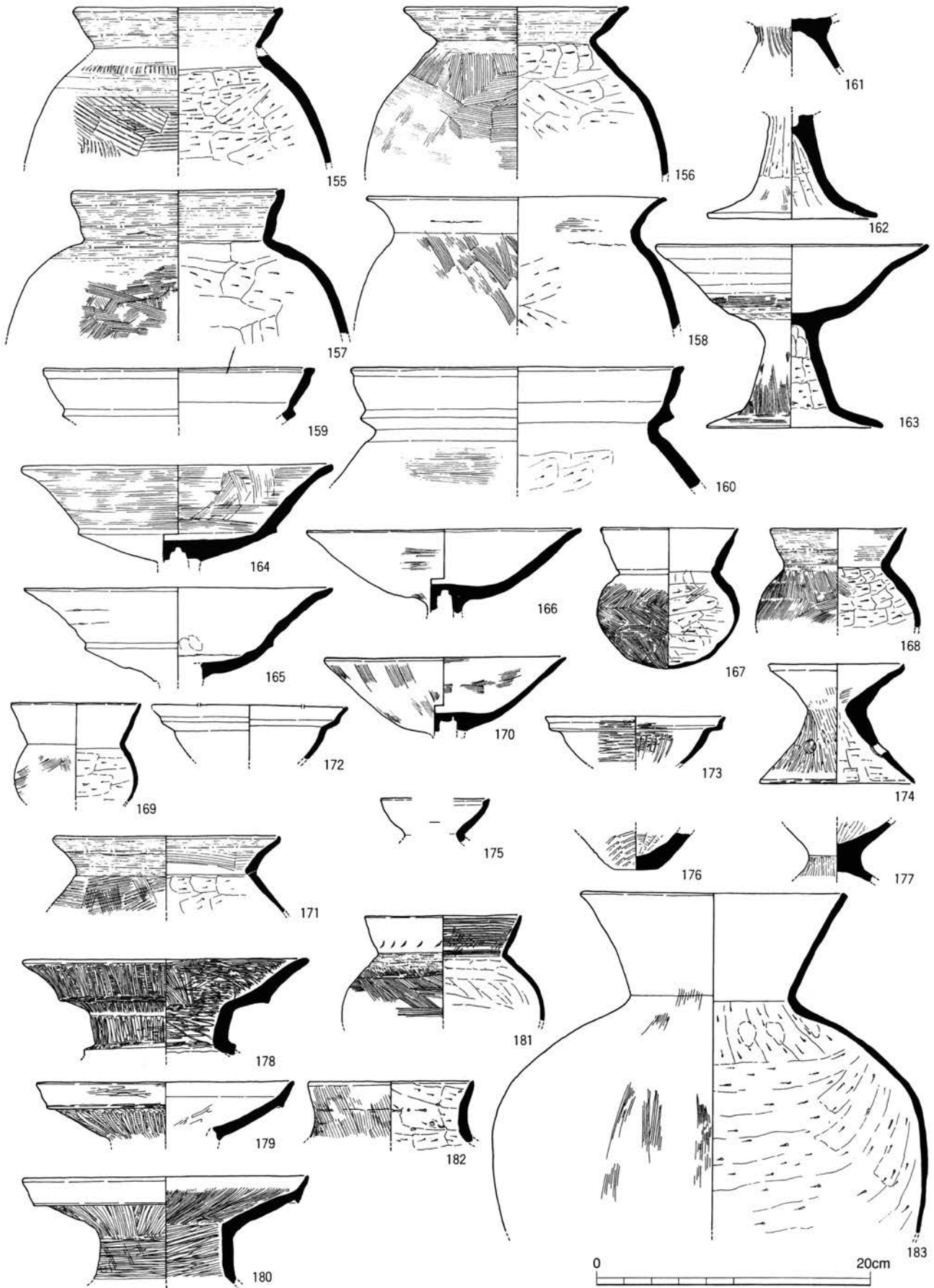
122~125 : SH109  
128 : SH113

126 : SH110  
129~132 : SH104

0 20cm



133~134 : A-1 地区 S H104    135~147 : S H118    148~154 : S H120



155~170: A-1 地区 SH120  
178~183: A-2 地区 SH383

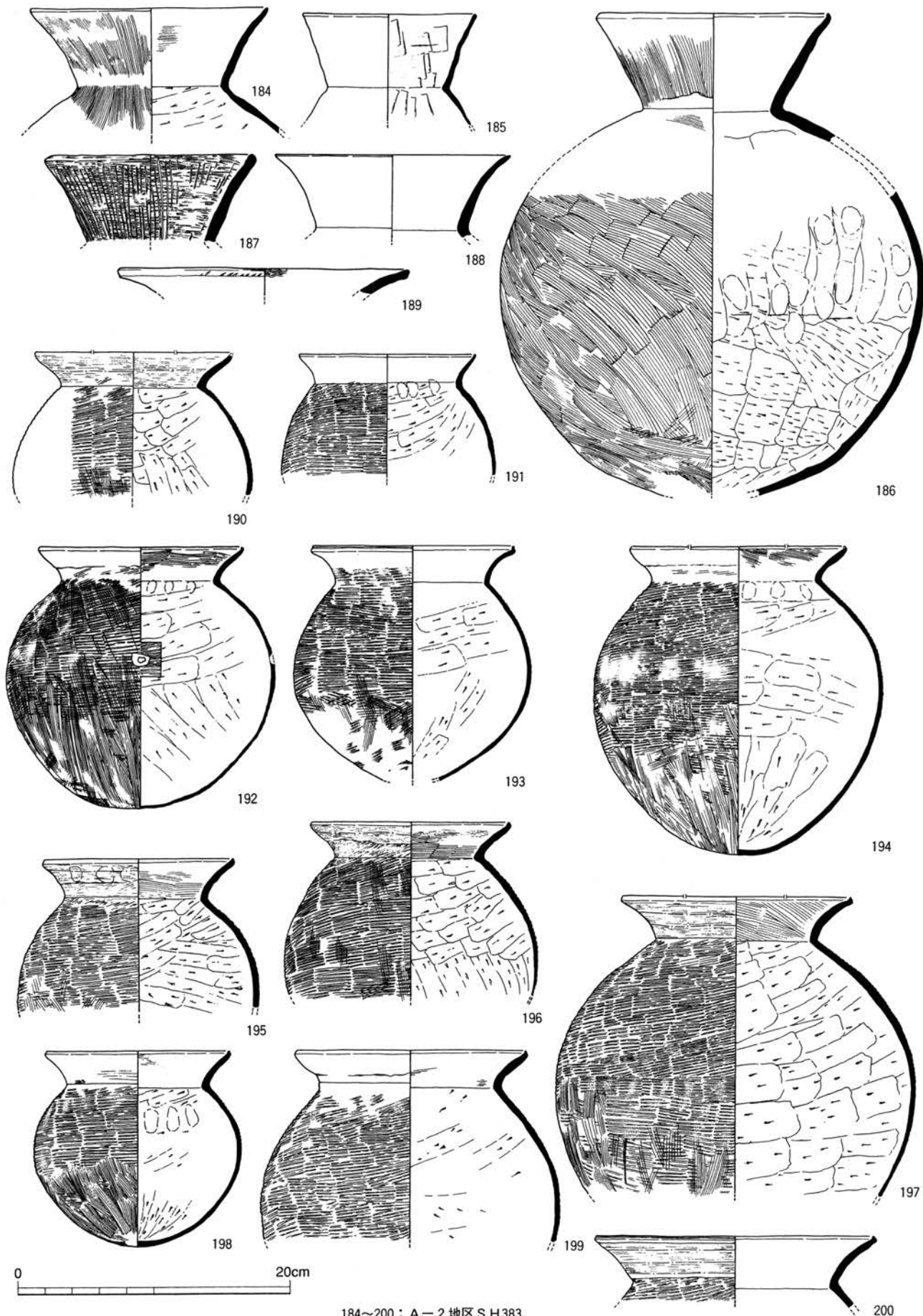
171~174: S K 98

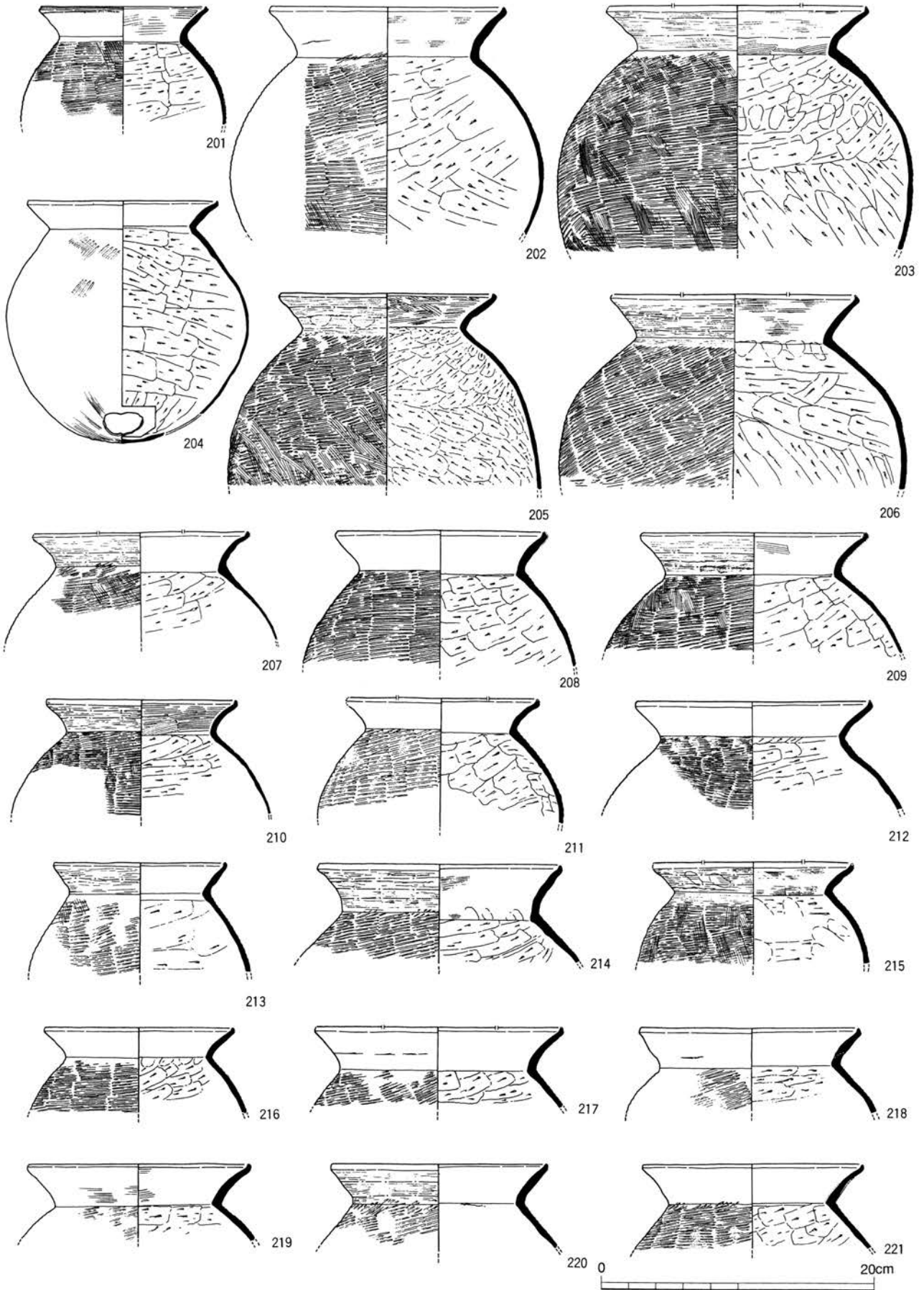
175: S K 117

176: S D 112

177: S D 127

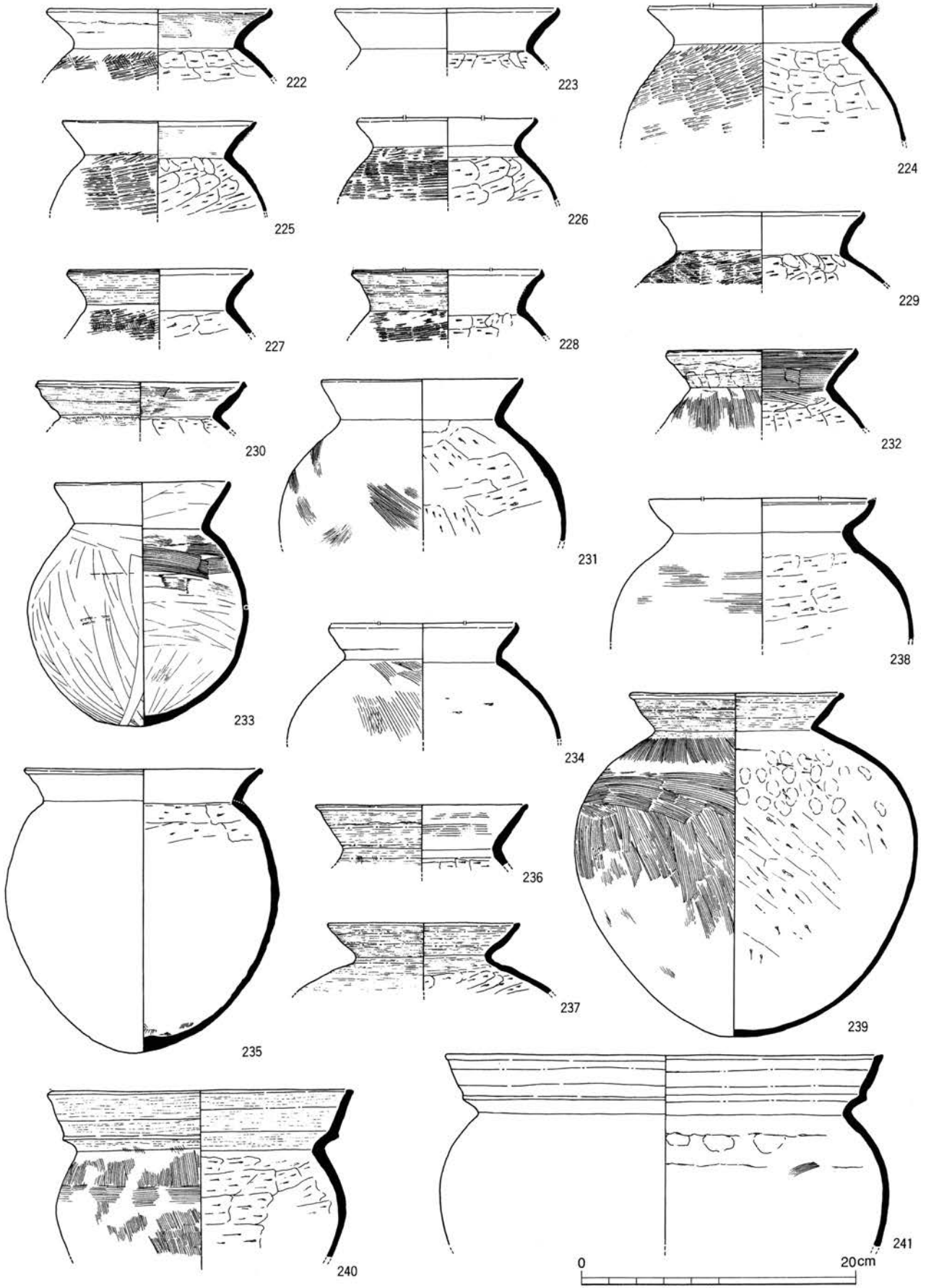
出土土器实测图(7)





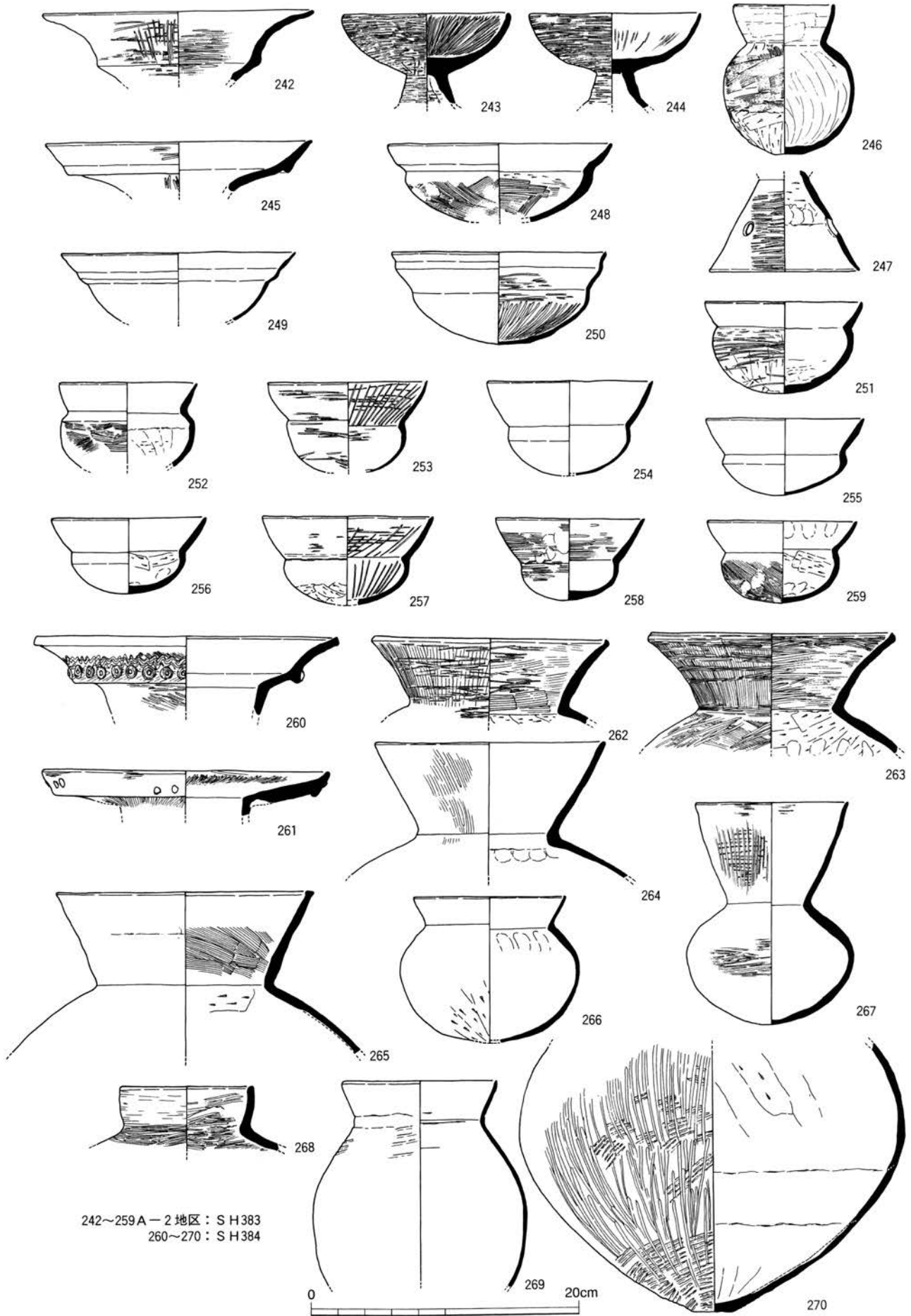
201~221：A-2地区SH383

出土土器实测图(9)



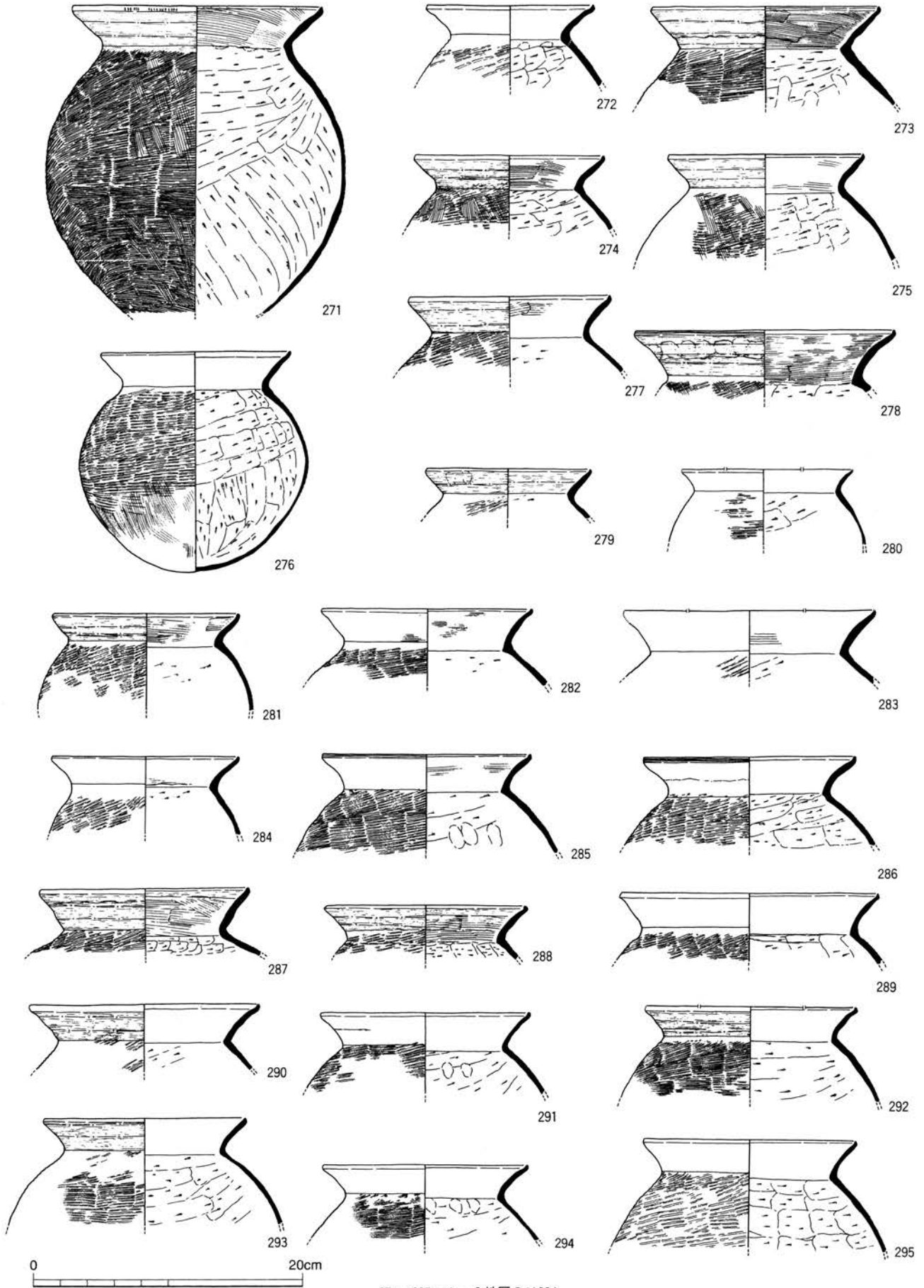
222~241 : A-2 地区 SH383

出土土器实测图(10)



242~259 A-2地区: S H 383  
260~270: S H 384

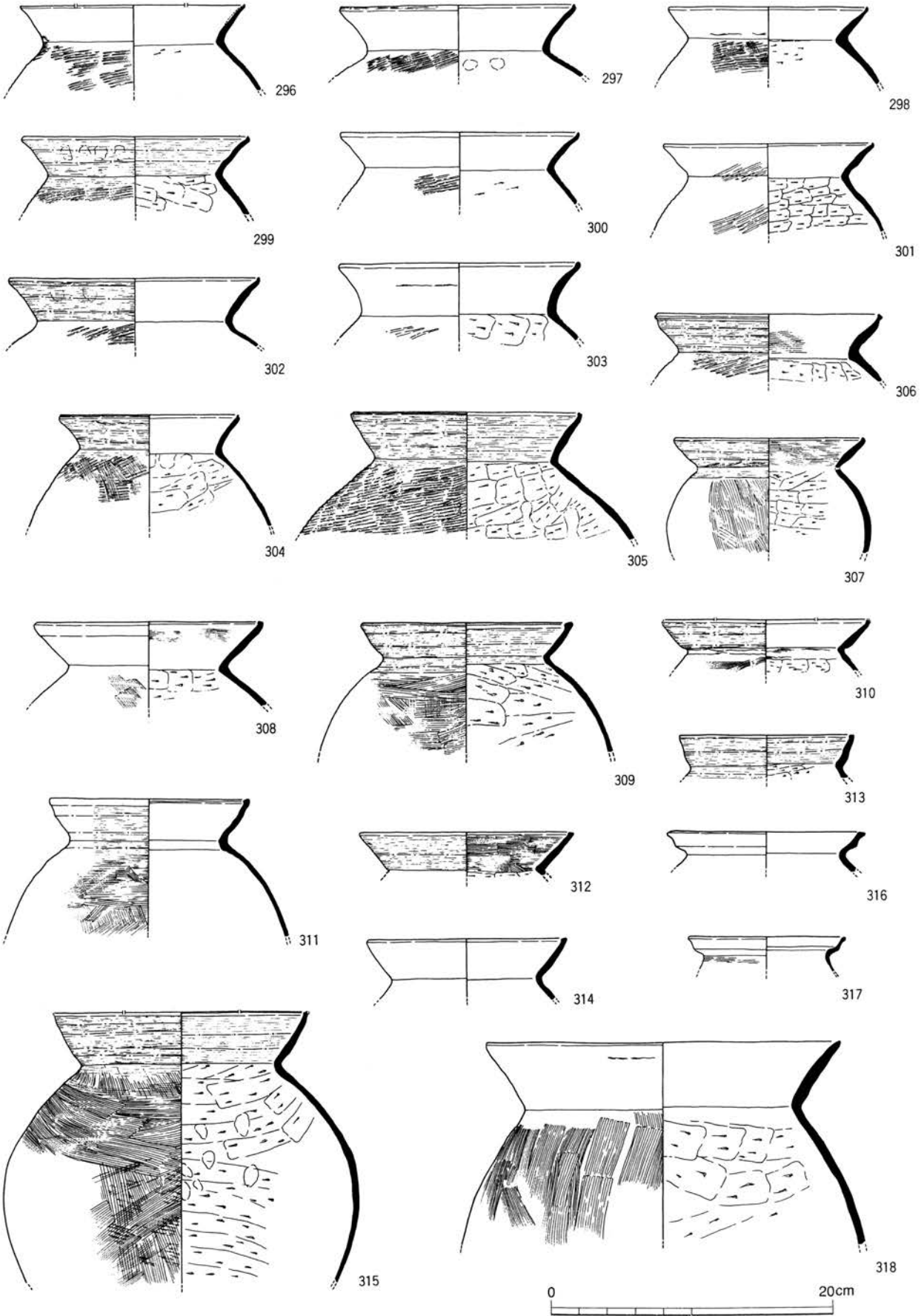
出土土器实测图(11)



271~295: A-2地区SH384

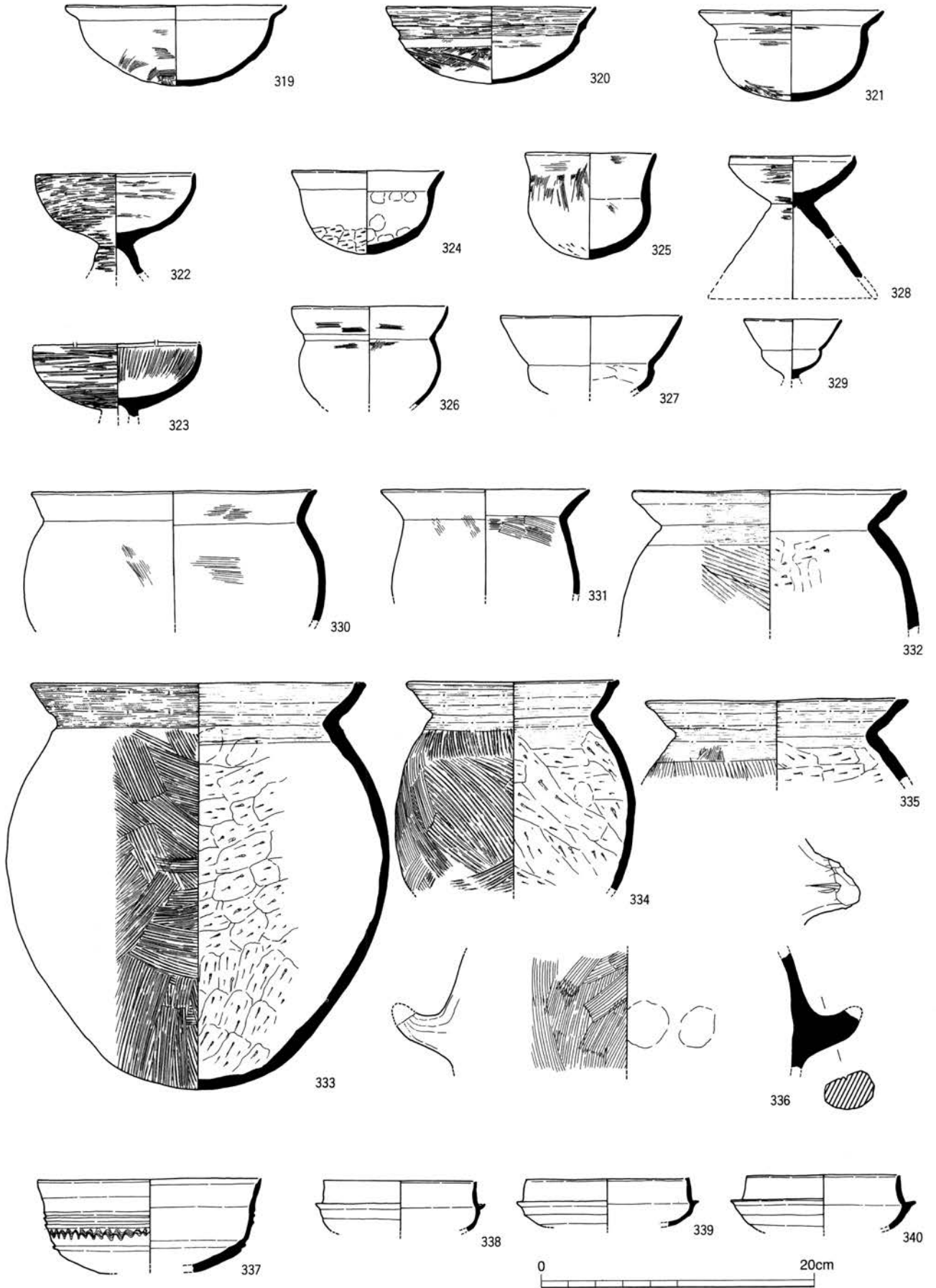
出土土器実測図(12)





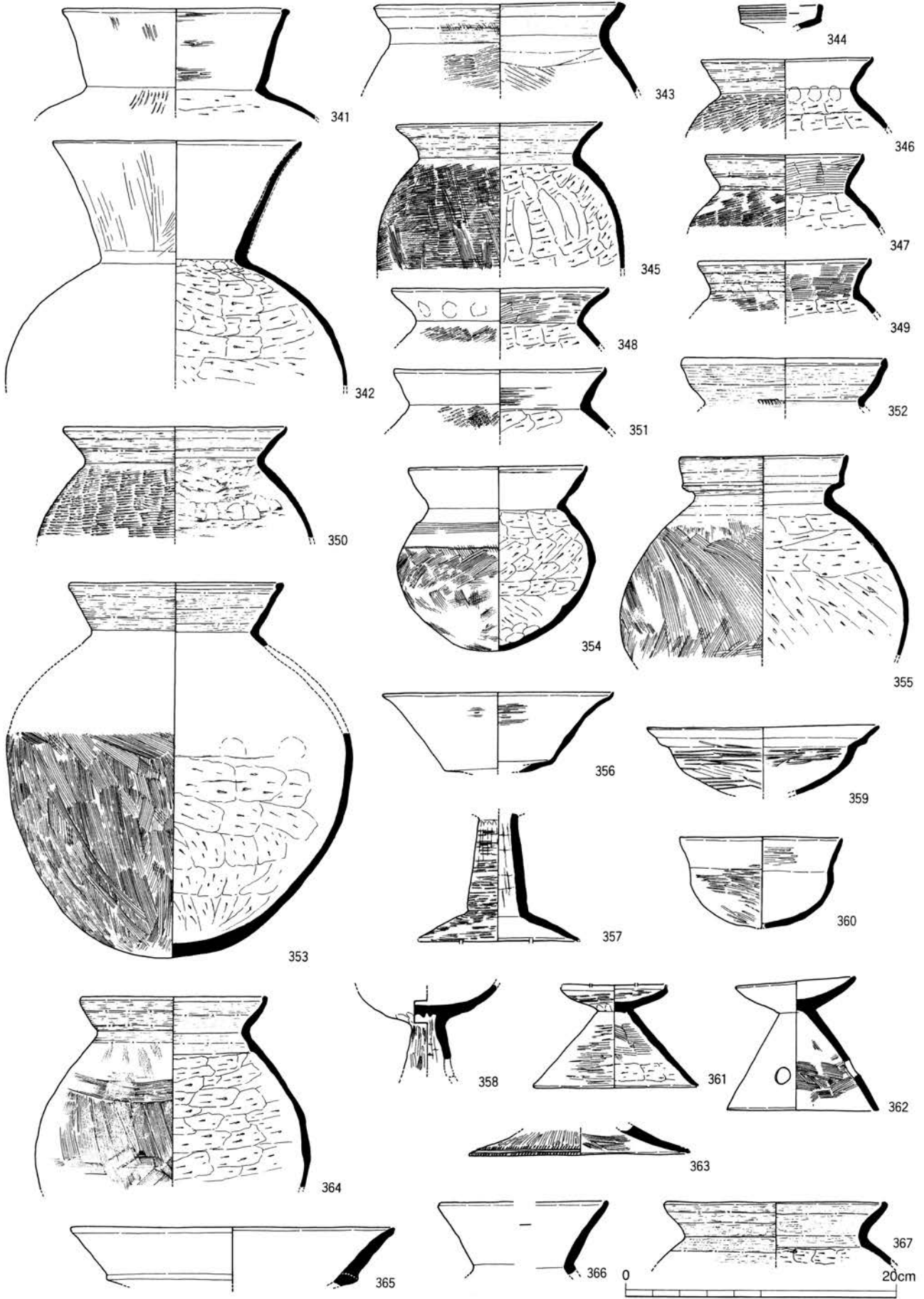
296~318：A-2地区SH384

出土土器实测图(13)



319~329 : A-2 地区 S H 384

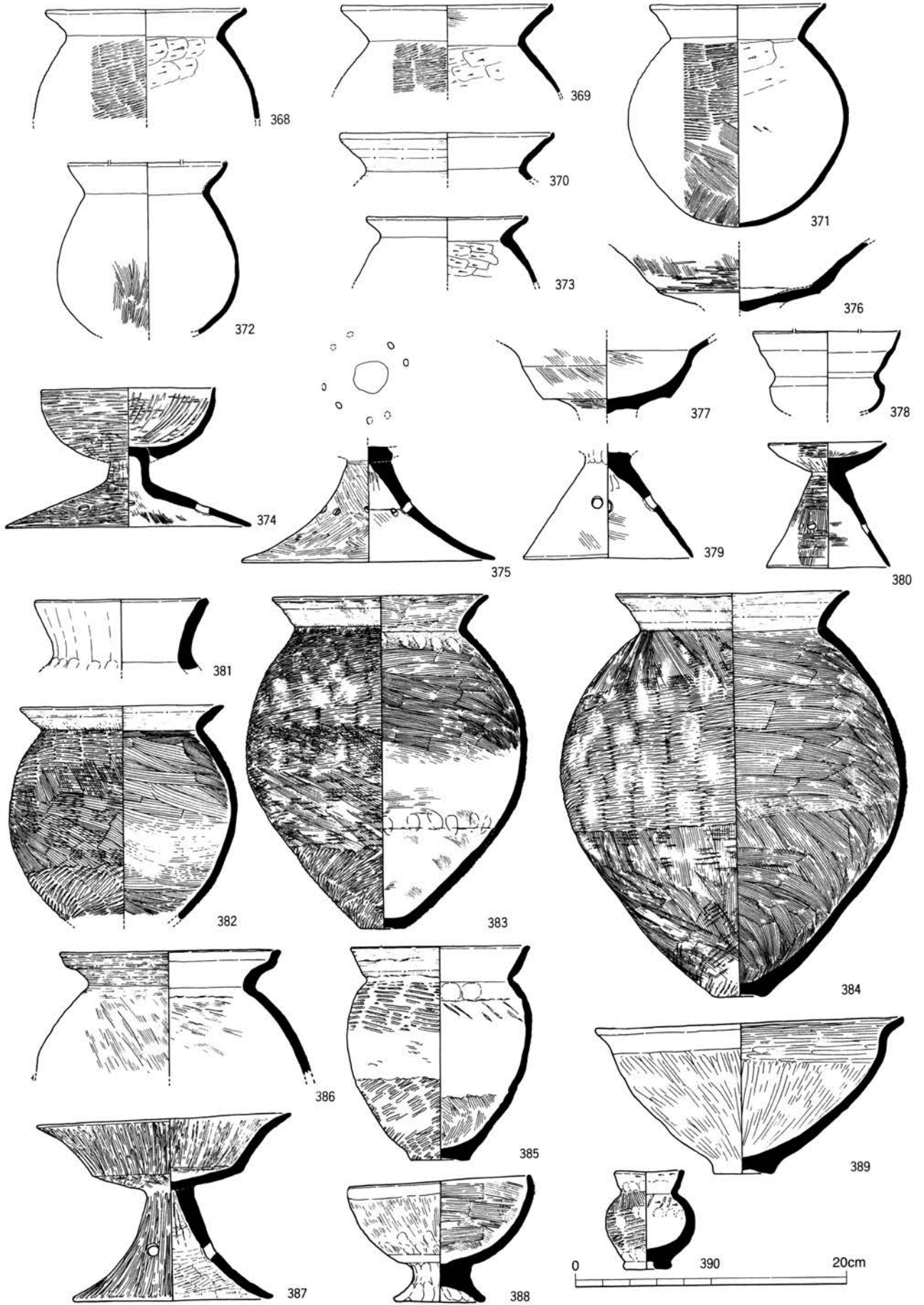
330~340 : S H 392



341~363 : A-2 地区 S H 394


364 : S H 397

365~367 : S H 398



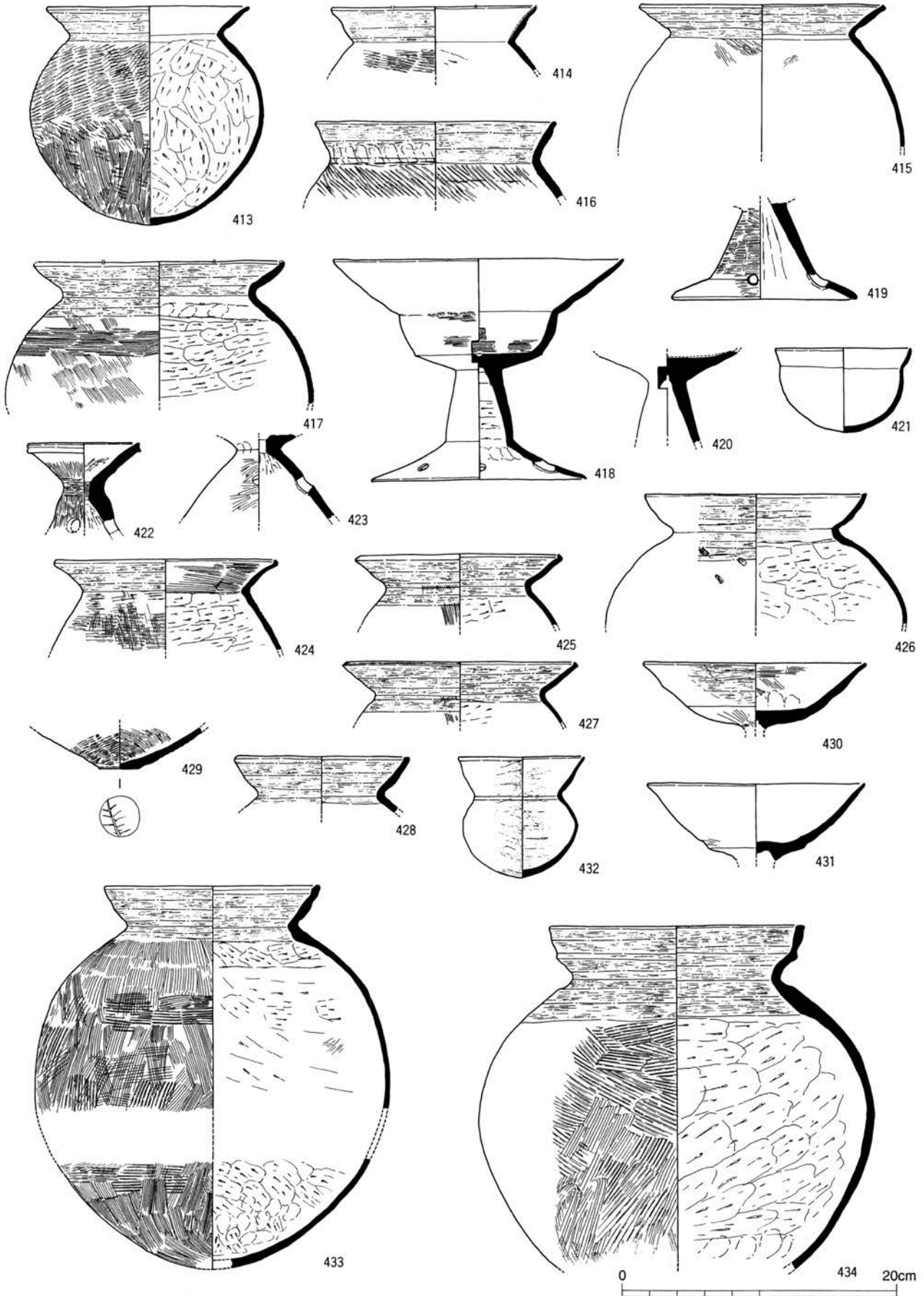
368~380 : A-2 地区 S H398 381~390 : S H401

出土土器实测图(16)

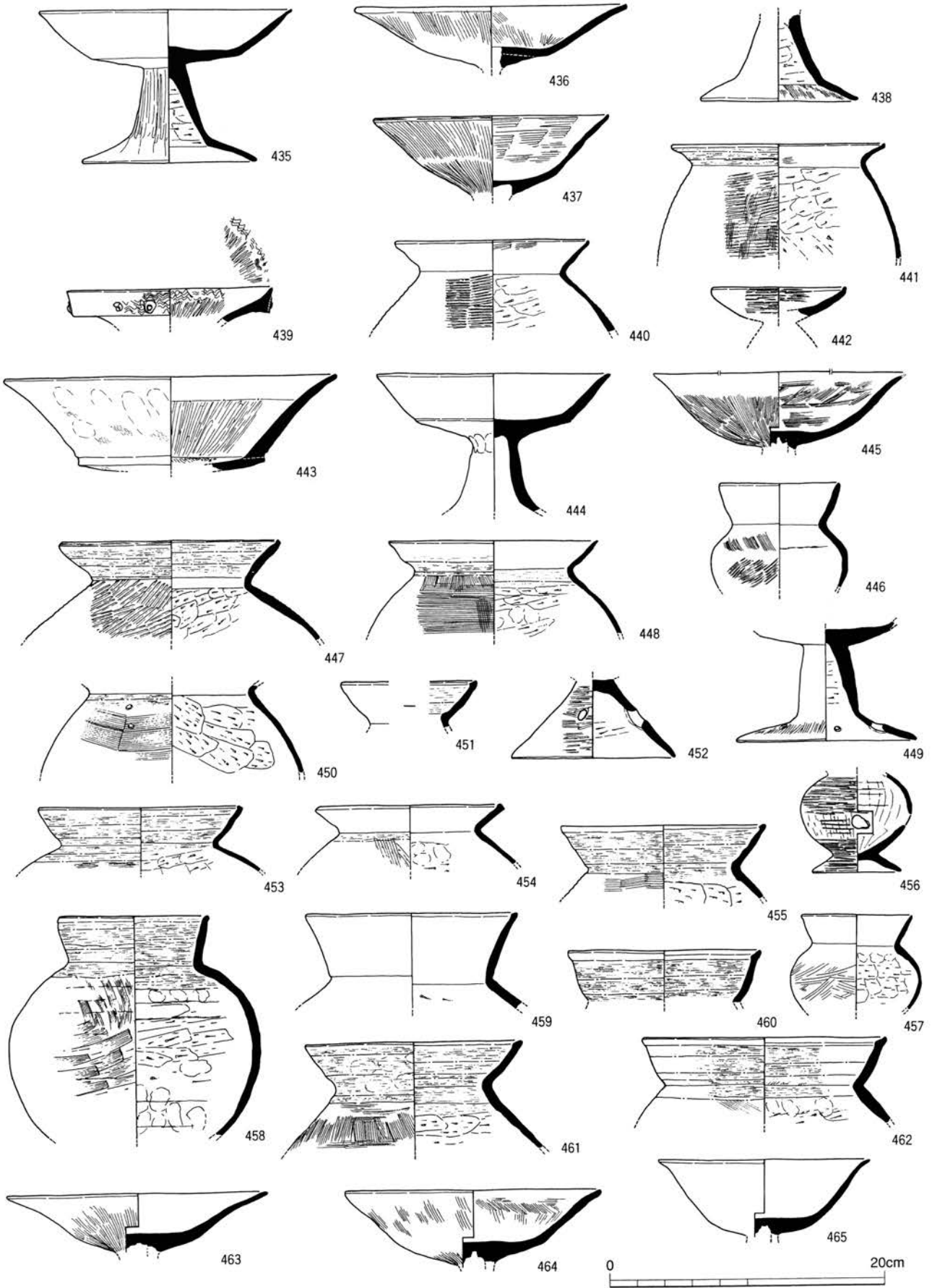


391 : A-2 地区 S H402    392~407 : S H421    408~412 : S H427

出土土器实测图(17)

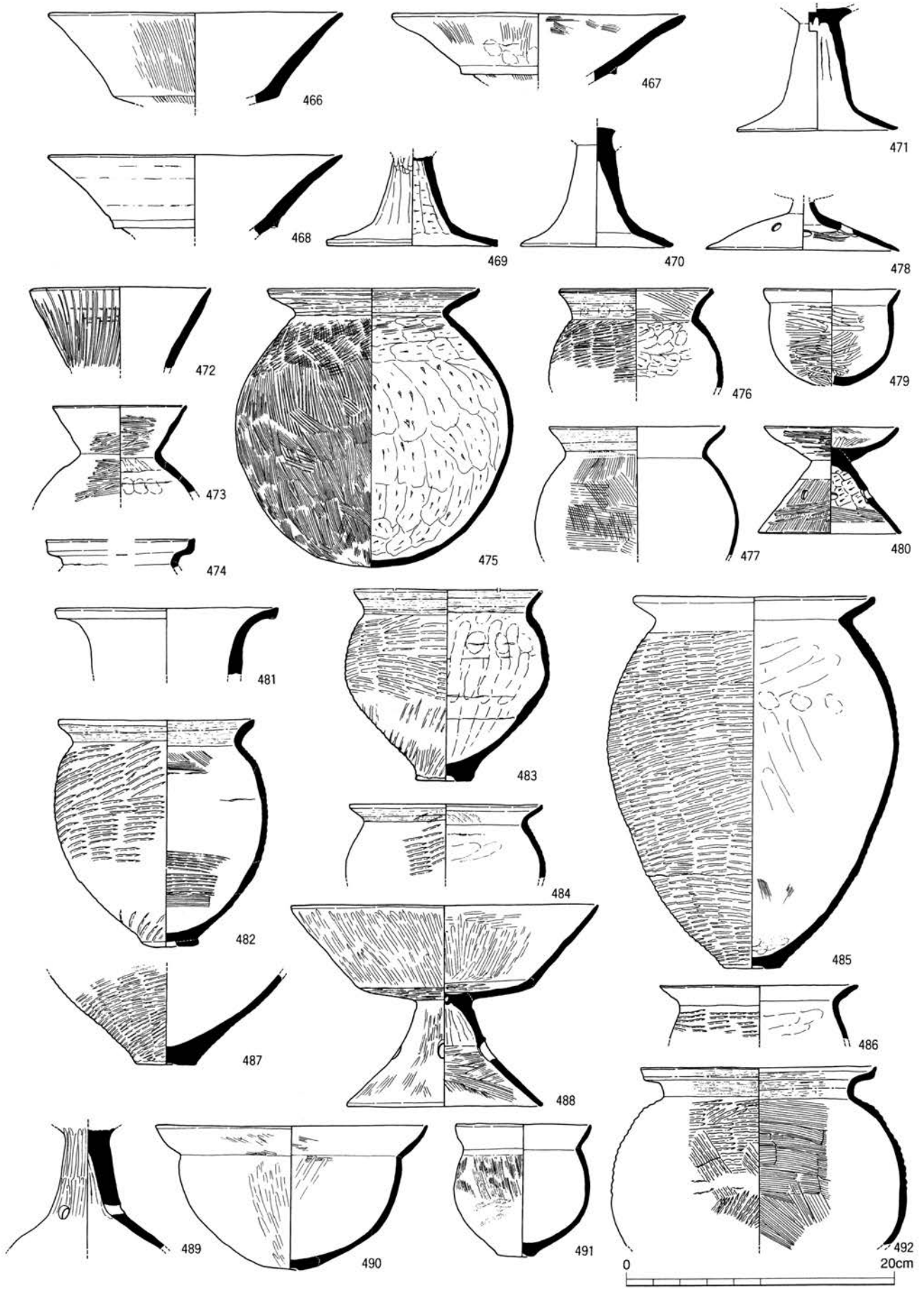


413~423 : A-2地区 S H427    424~432 : S H460    433·434 : S H442



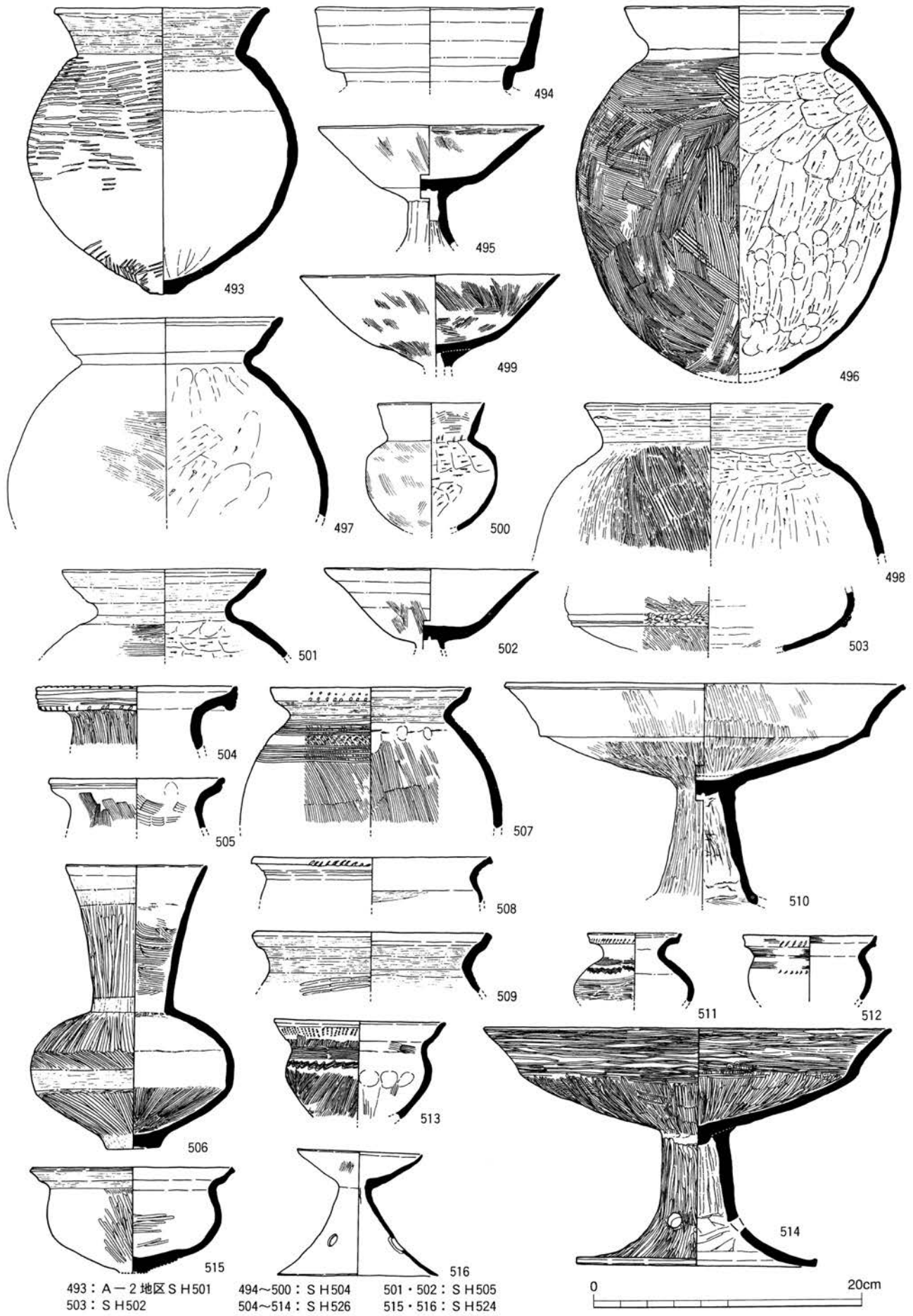
435~438 : S H442    439~442 : S H447    443~446 : S H449  
 447~449 : S H454    450~452 : S H470    453~457 : S H471    458~465 : S H497

出土土器実測図(19)



466~471 : A-2 地区 S H497    472~480 : S H426    481~491 : S H500    492 : S H501





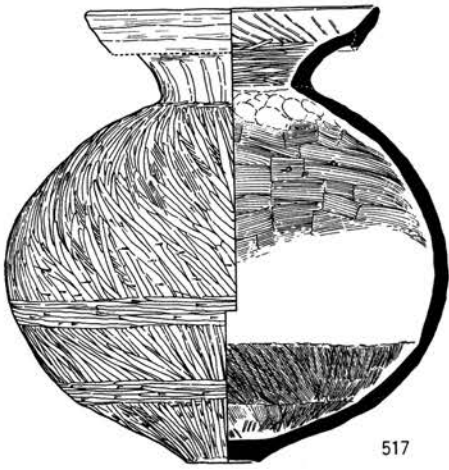
493 : A-2 地区 S H501  
503 : S H502

494~500 : S H504

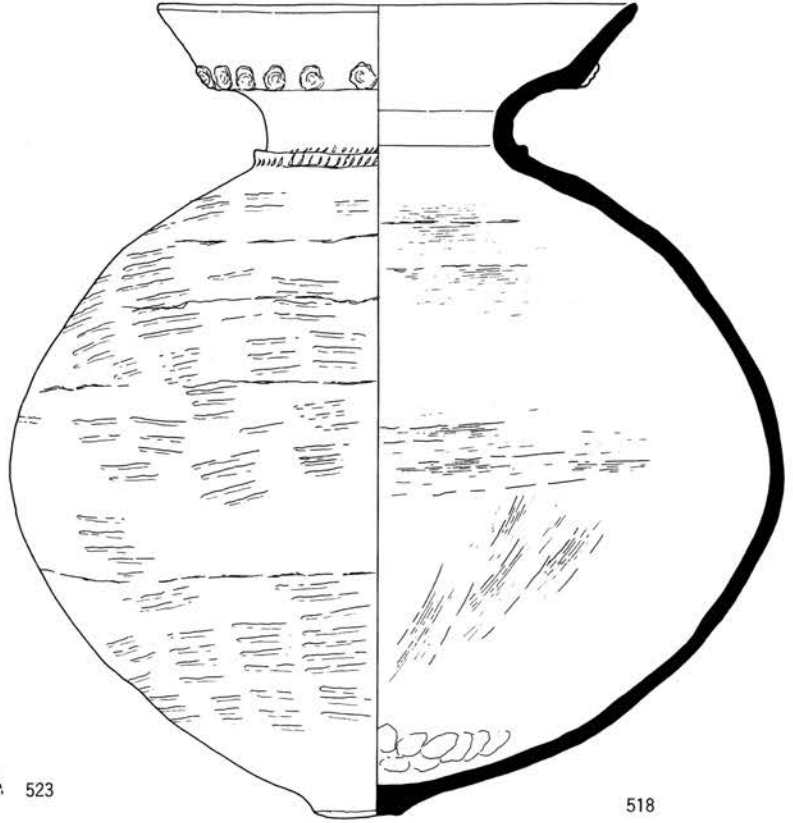
501・502 : S H505  
515・516 : S H524

504~514 : S H526

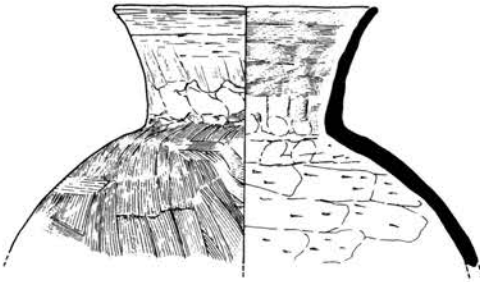
出土土器实测图(21)



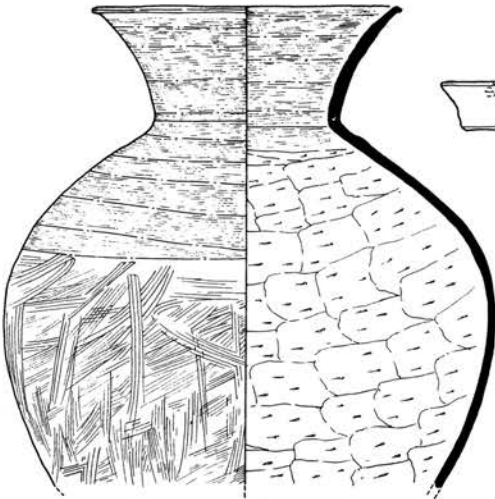
517



518



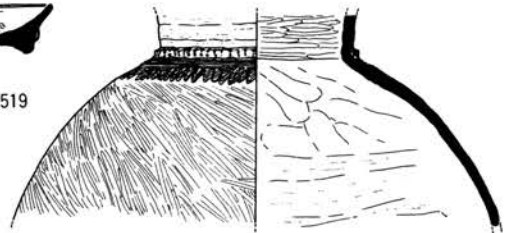
523



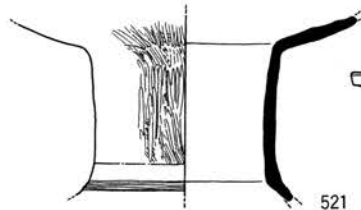
524



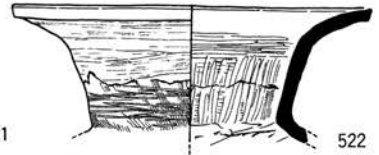
519



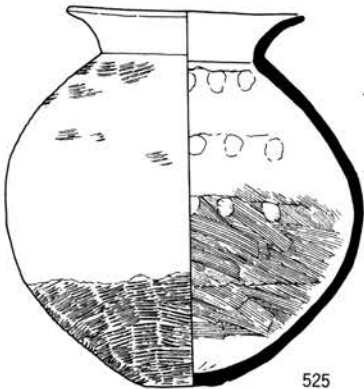
520



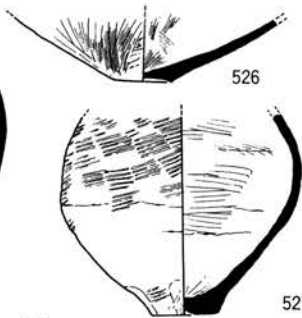
521



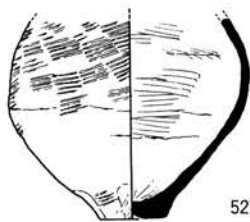
522



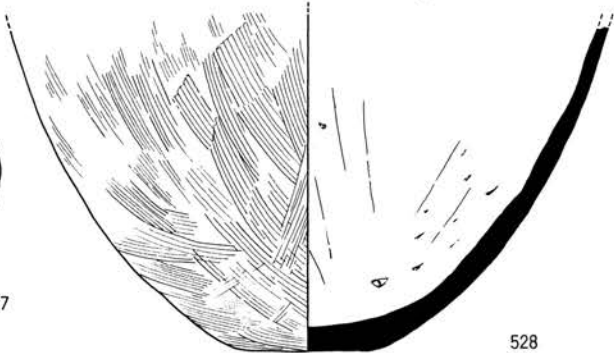
525




526



527

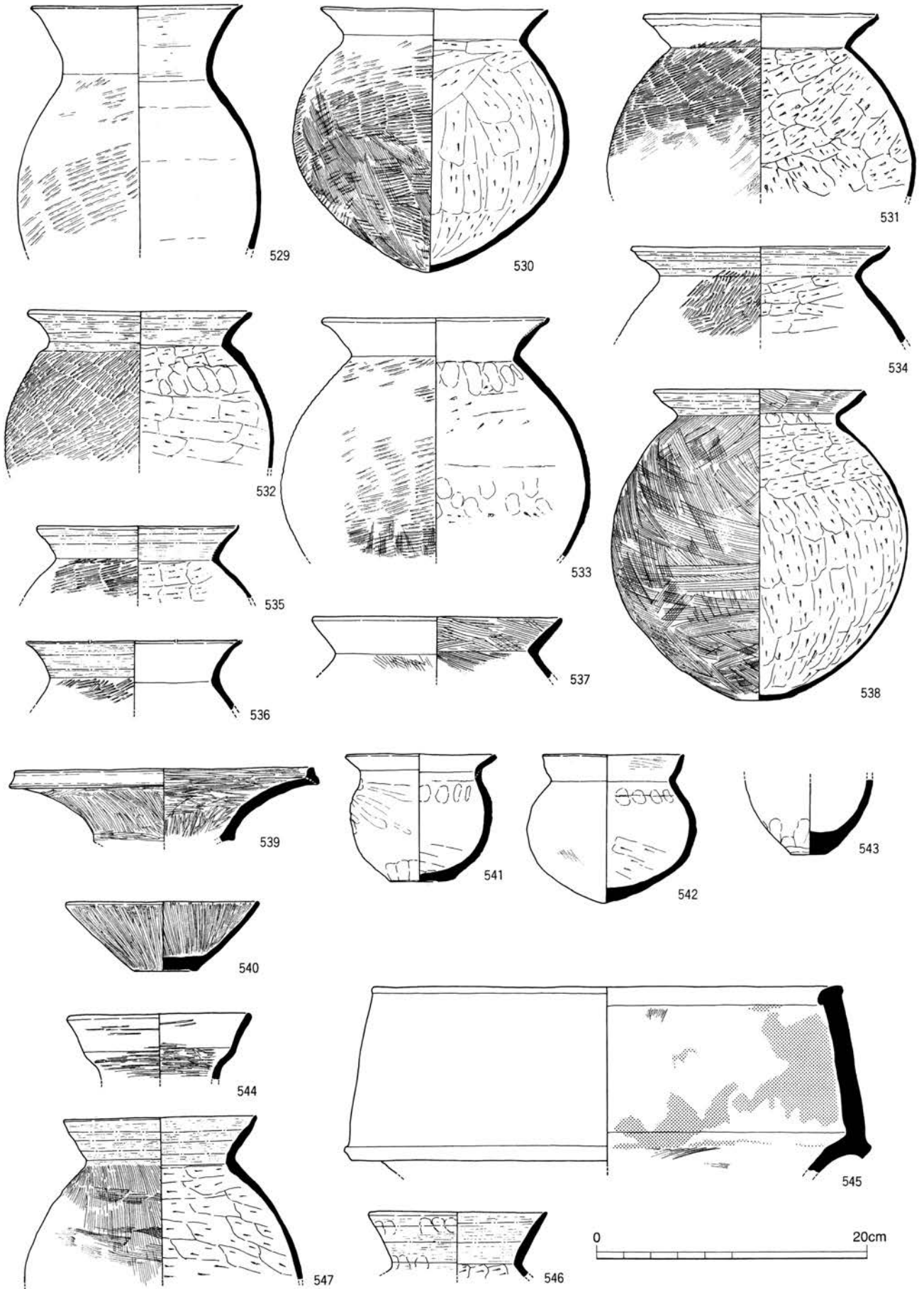


528



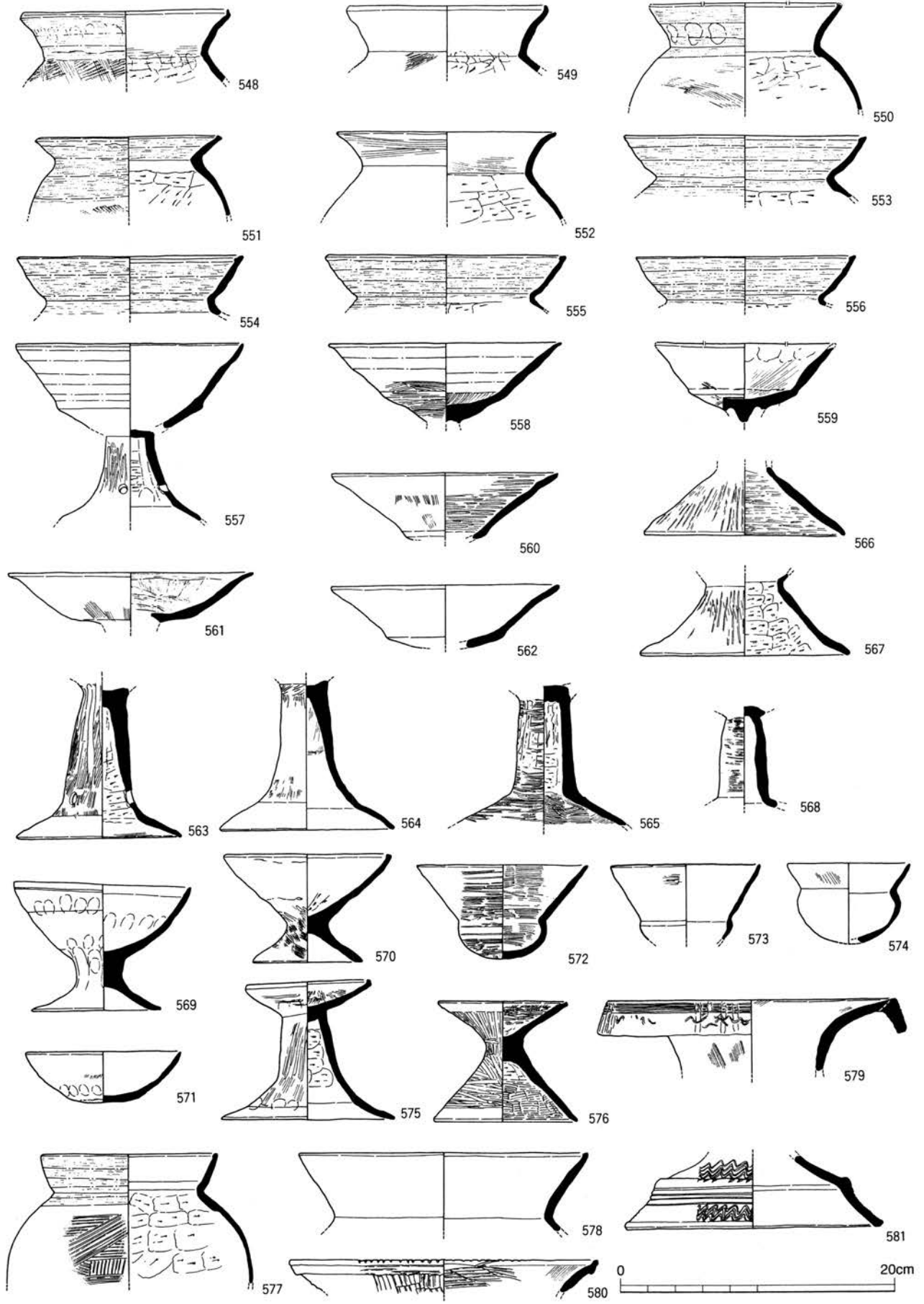
517~528 : A-2 地区 S D 466

出土土器实测图(22)

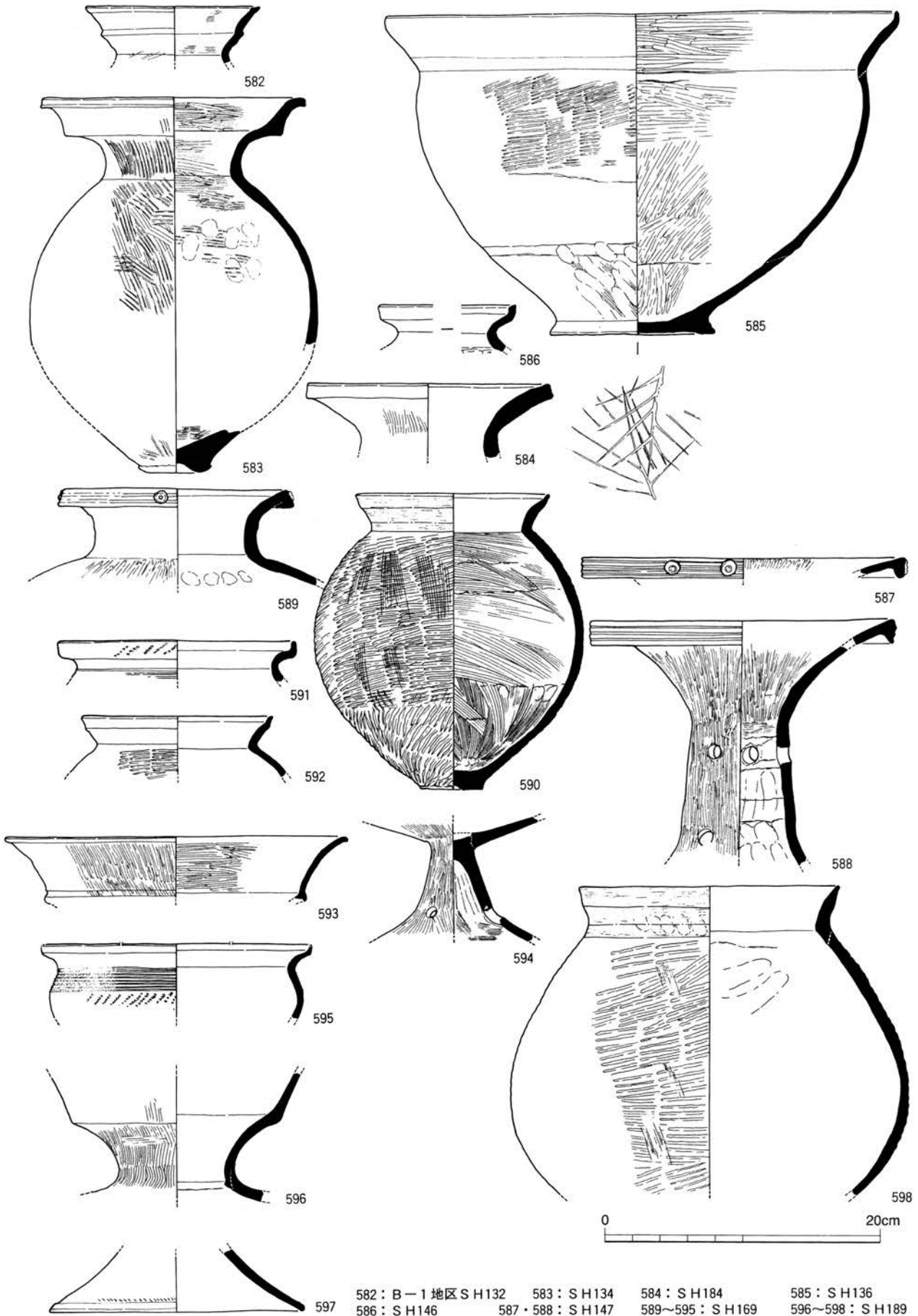


529~543 : A-2地区 S D 466 · 544~547 : S D 523

出土土器実測図(23)

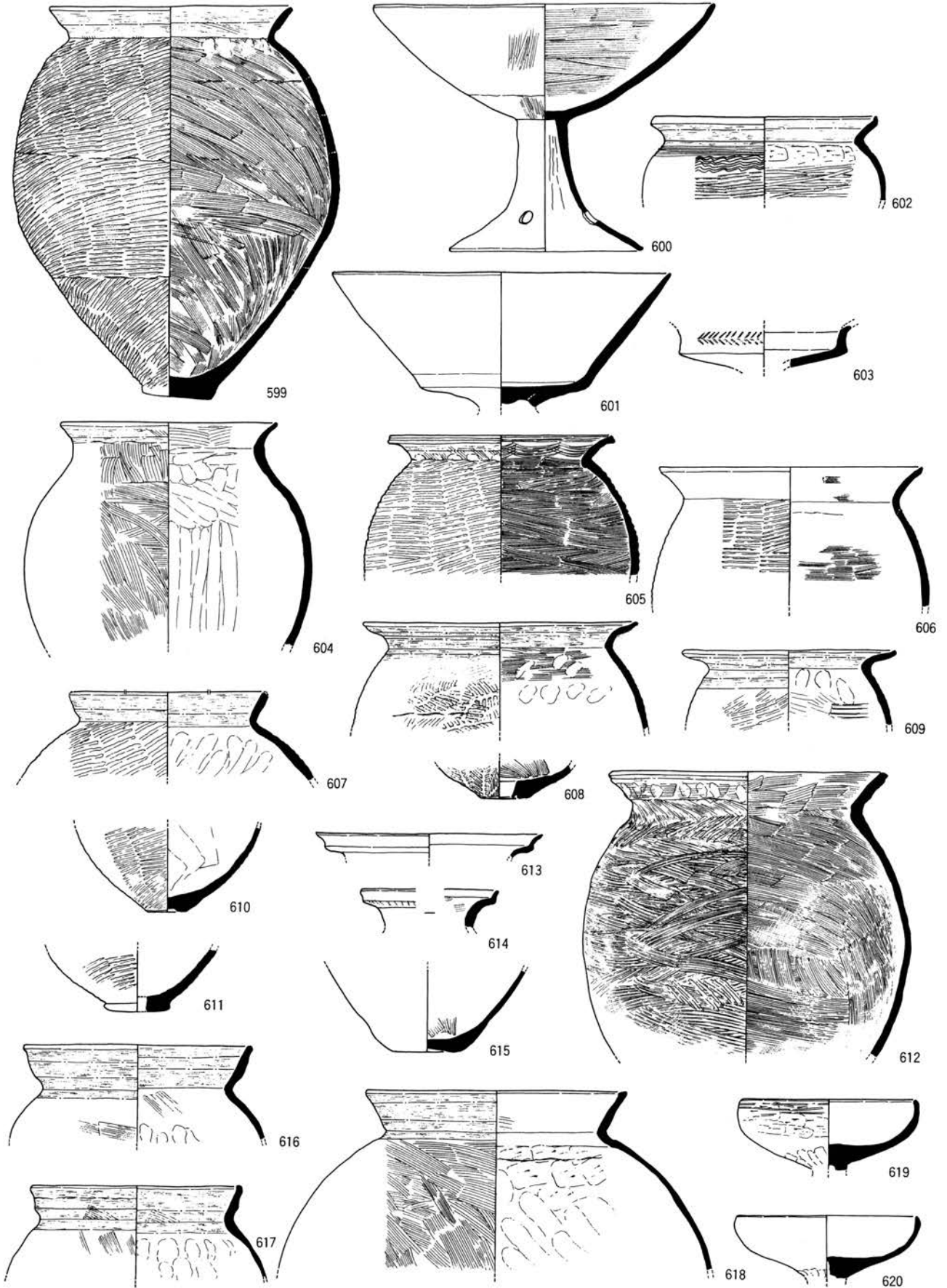


548~576: A-2地区 S D 523    577: S D 467    578: S D 527    579~581: 包含層



582: B-1地区SH132    583: SH134    584: SH184    585: SH136  
 586: SH146    587·588: SH147    589~595: SH169    596~598: SH189

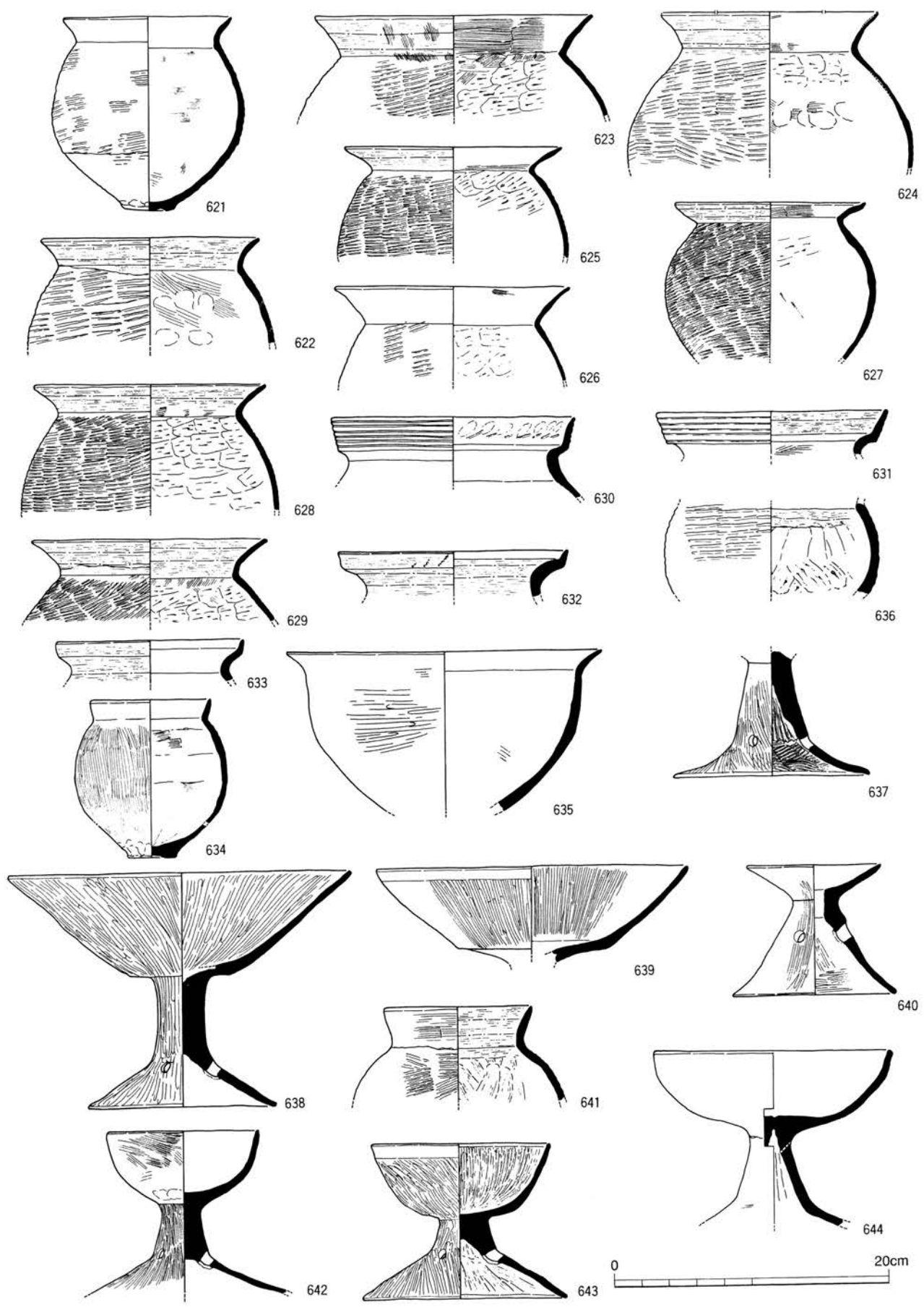
出土土器実測図(25)



599~603 : B-1 地区 S H189  
614 • 615 : S H210

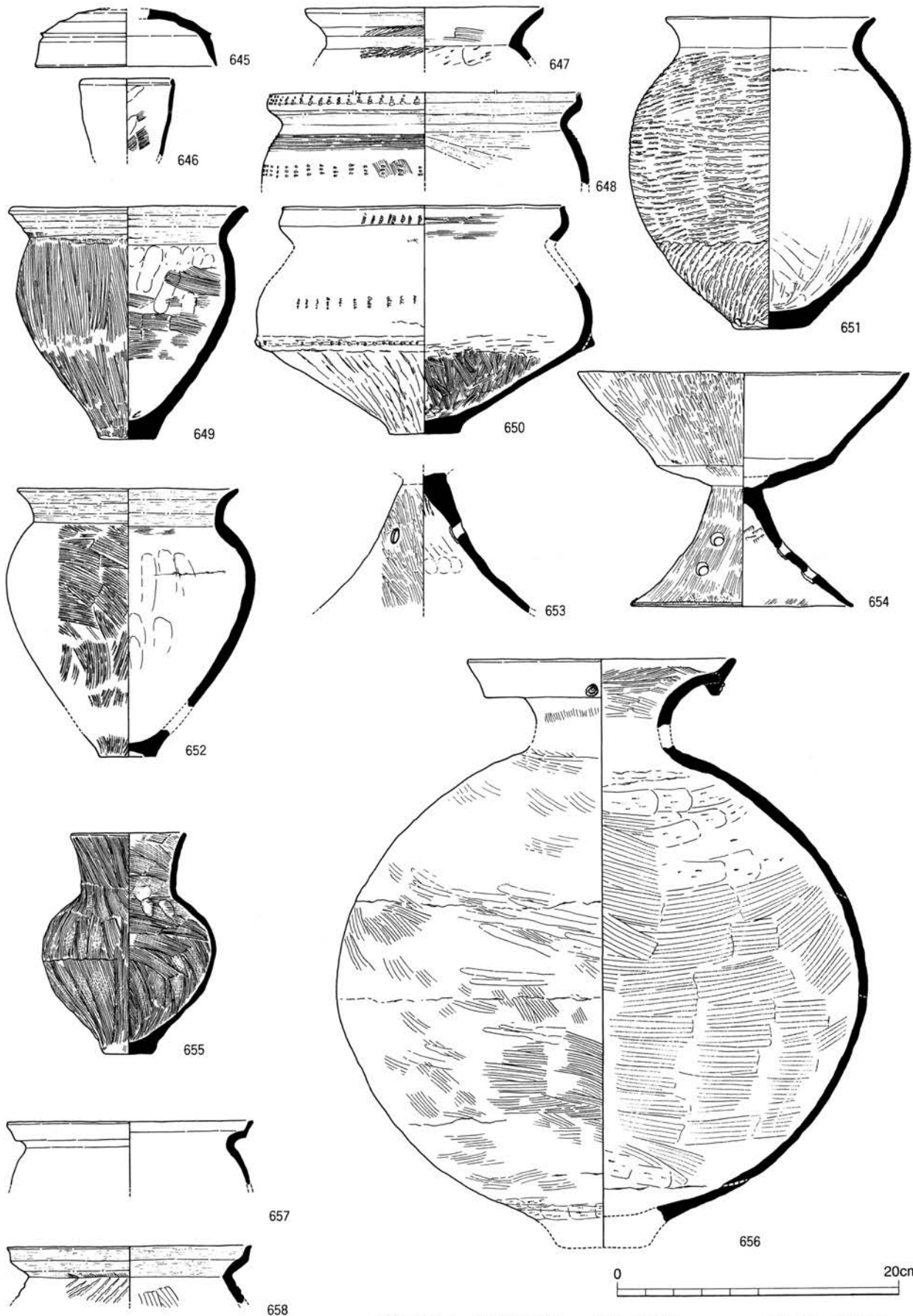
604~613 : S H192  
616~620 : S H226

0 20cm



621~640 : B-1 地区 S H227    641~643 : S H228    644 : S H229

出土土器实测图(27)

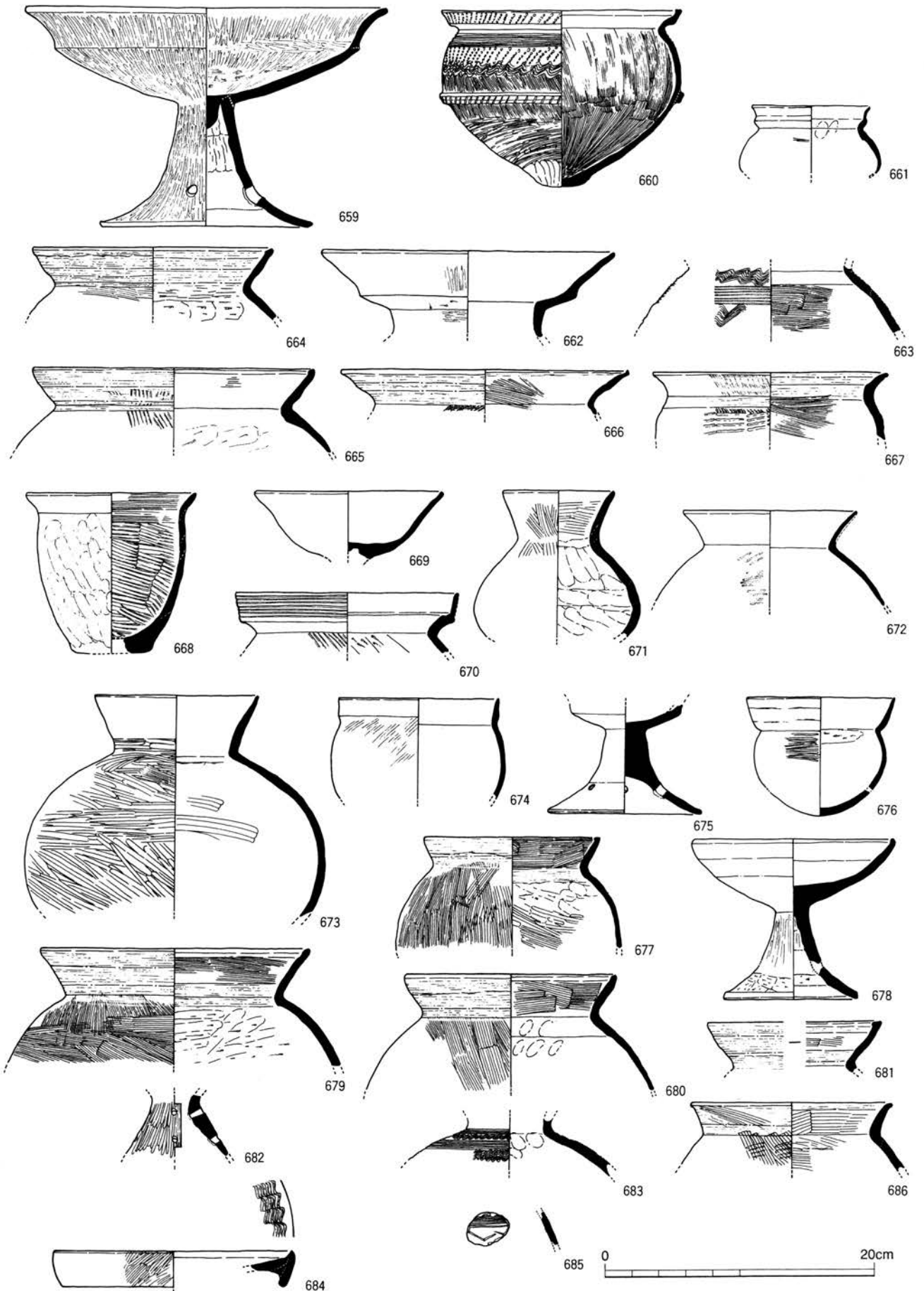


645・646：B-1地区S H229  
652~654：S H266

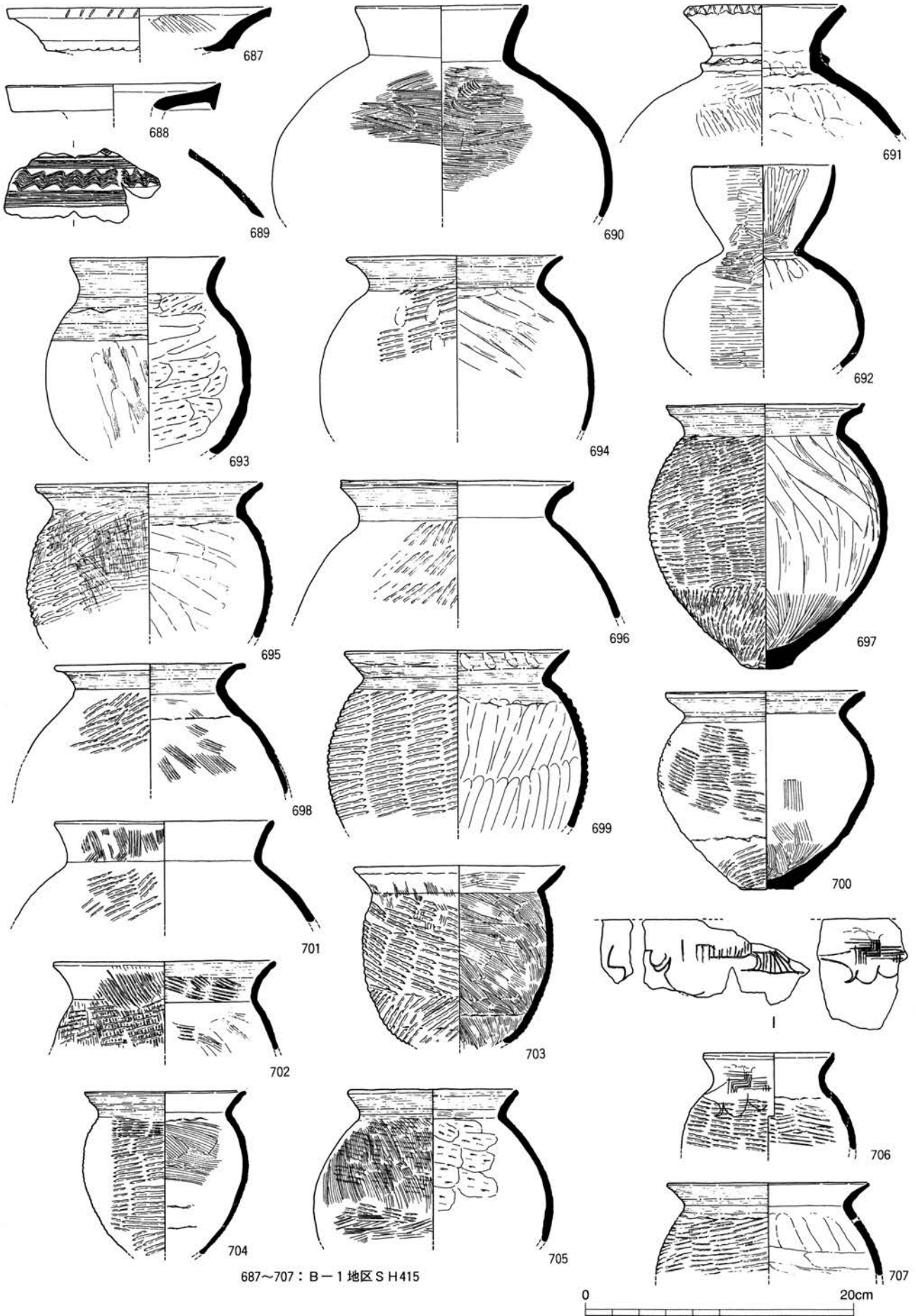
647：S H254  
656：S H268上層

648~651：S H251  
655・657・658：S H268



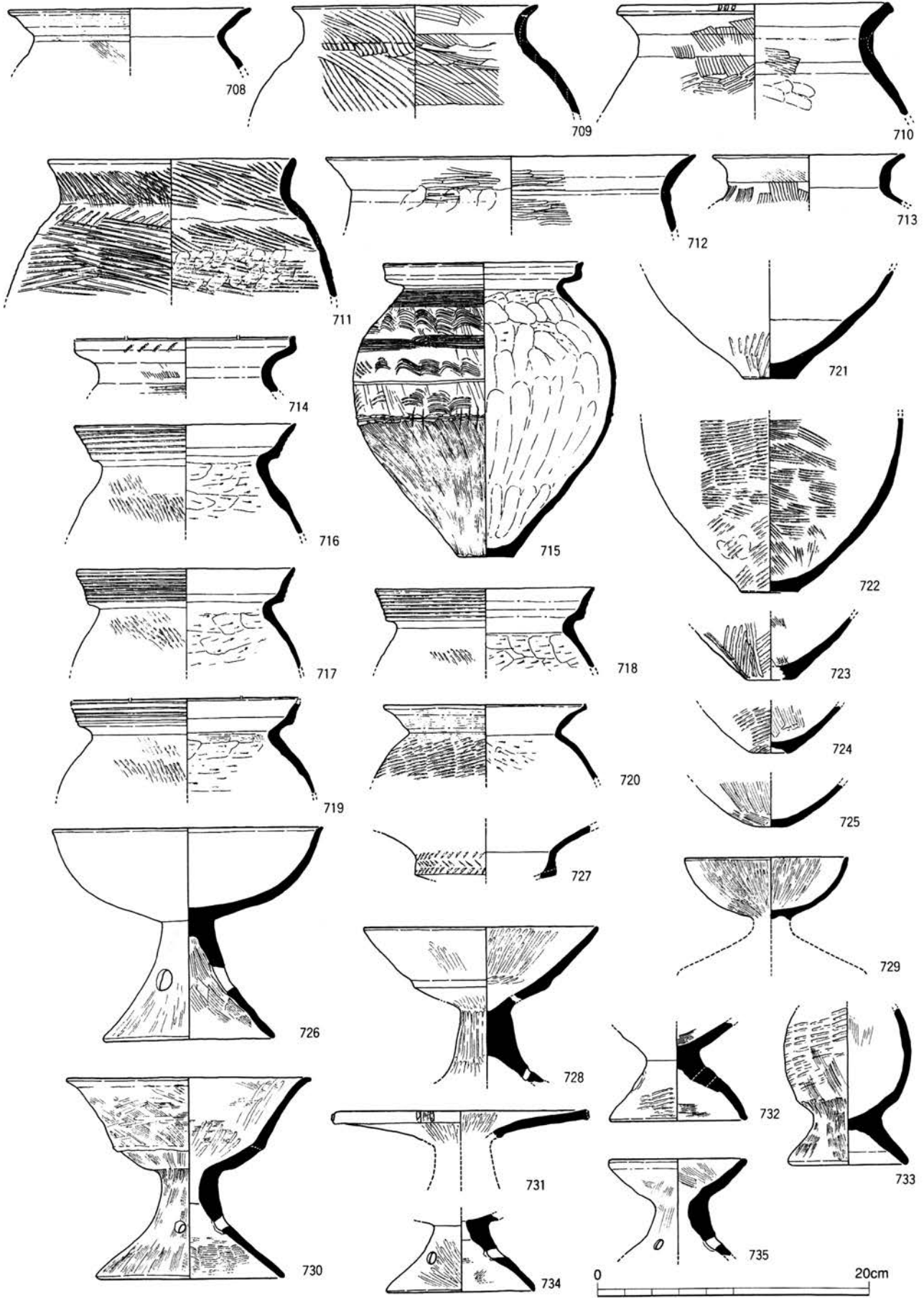


659·660：B-1地区SH268 661~663：SH273 644·645：SH270 666：SH276 667：SH277  
 668：SH300 669：SH358 670：SH362 671~676：SH357 677~683：SH359 684~686：SH360



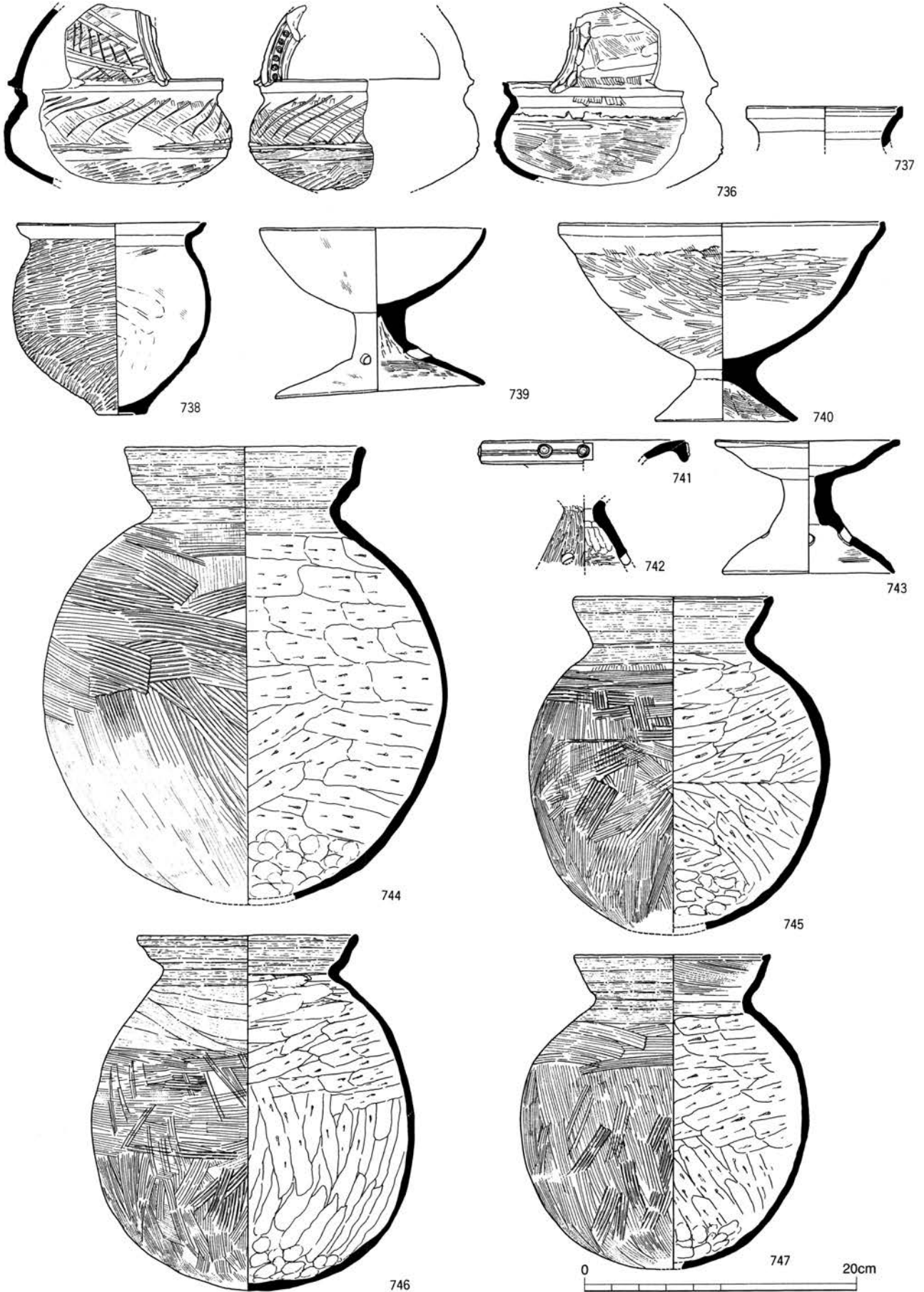
687~707 : B-1 地区 SH415

出土土器实测图(30)

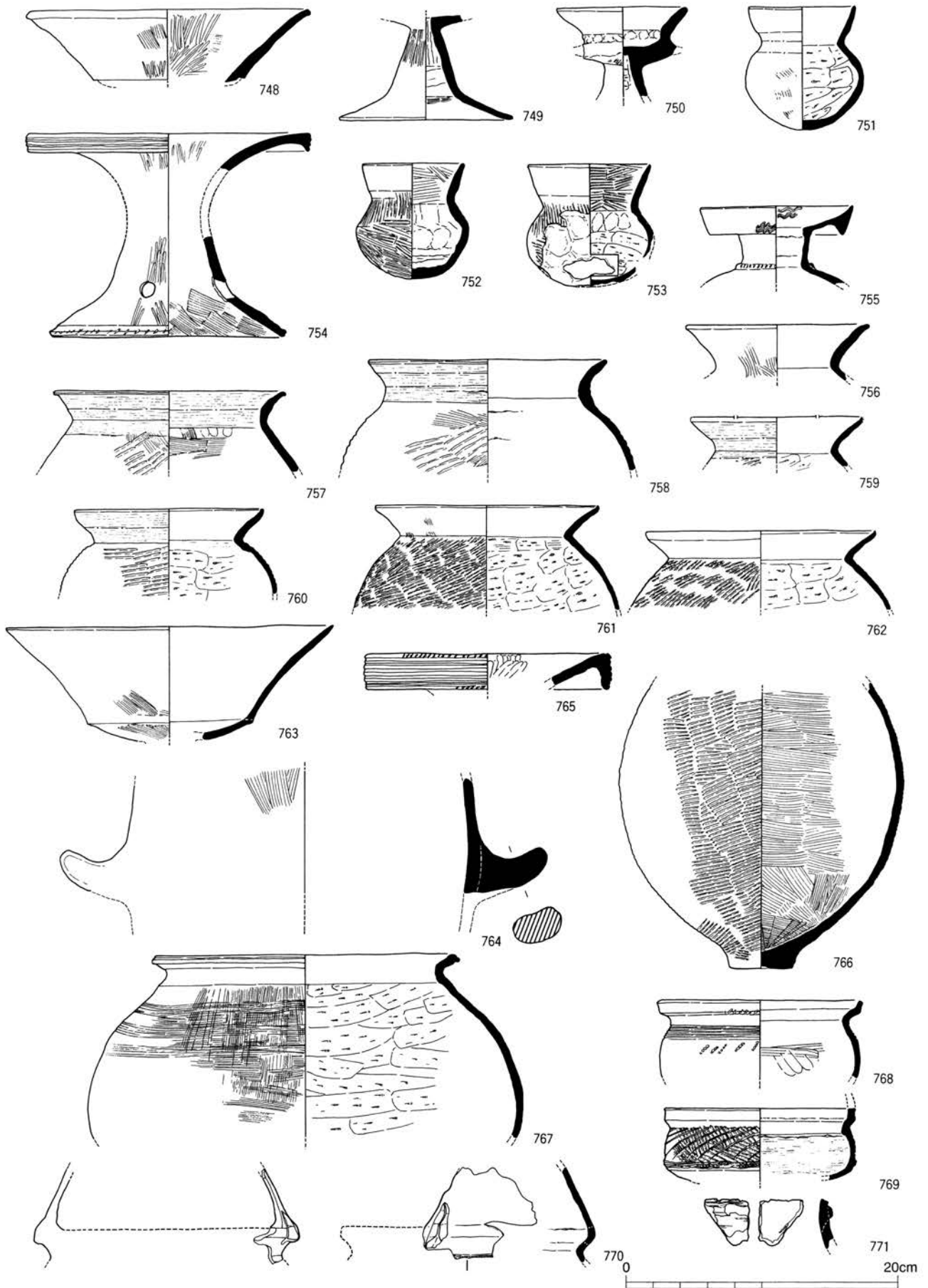


708~735: B-1地区SH415

出土土器实测图(31)



736 : B-1 地区 SH415    737~743 : SH431    744~747 : SE361



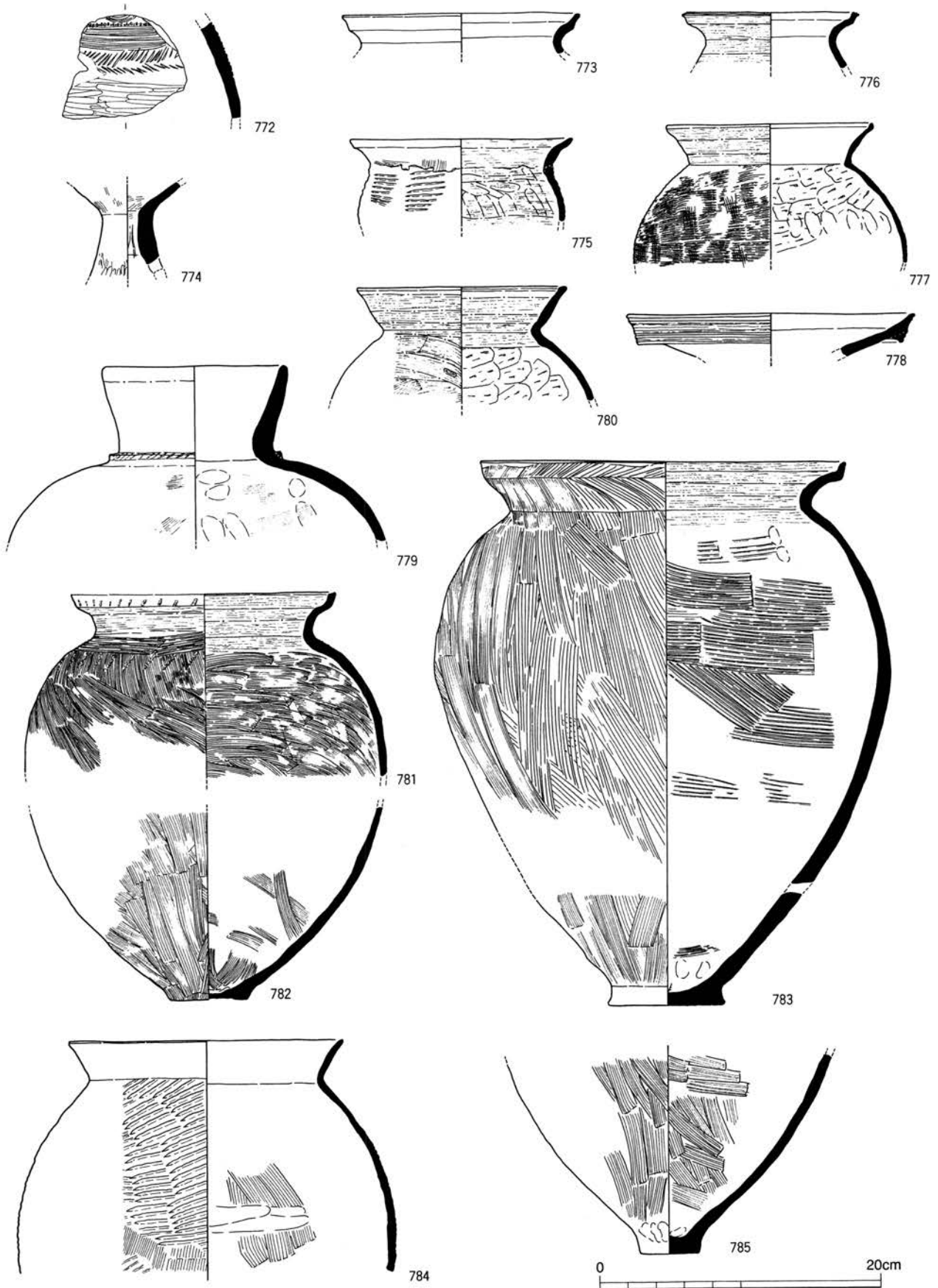
748~754 : B-1 地区 S E 361

755~763 : S D 156

764 · 765 : S D 194

766~771 : B-1 地区包含層

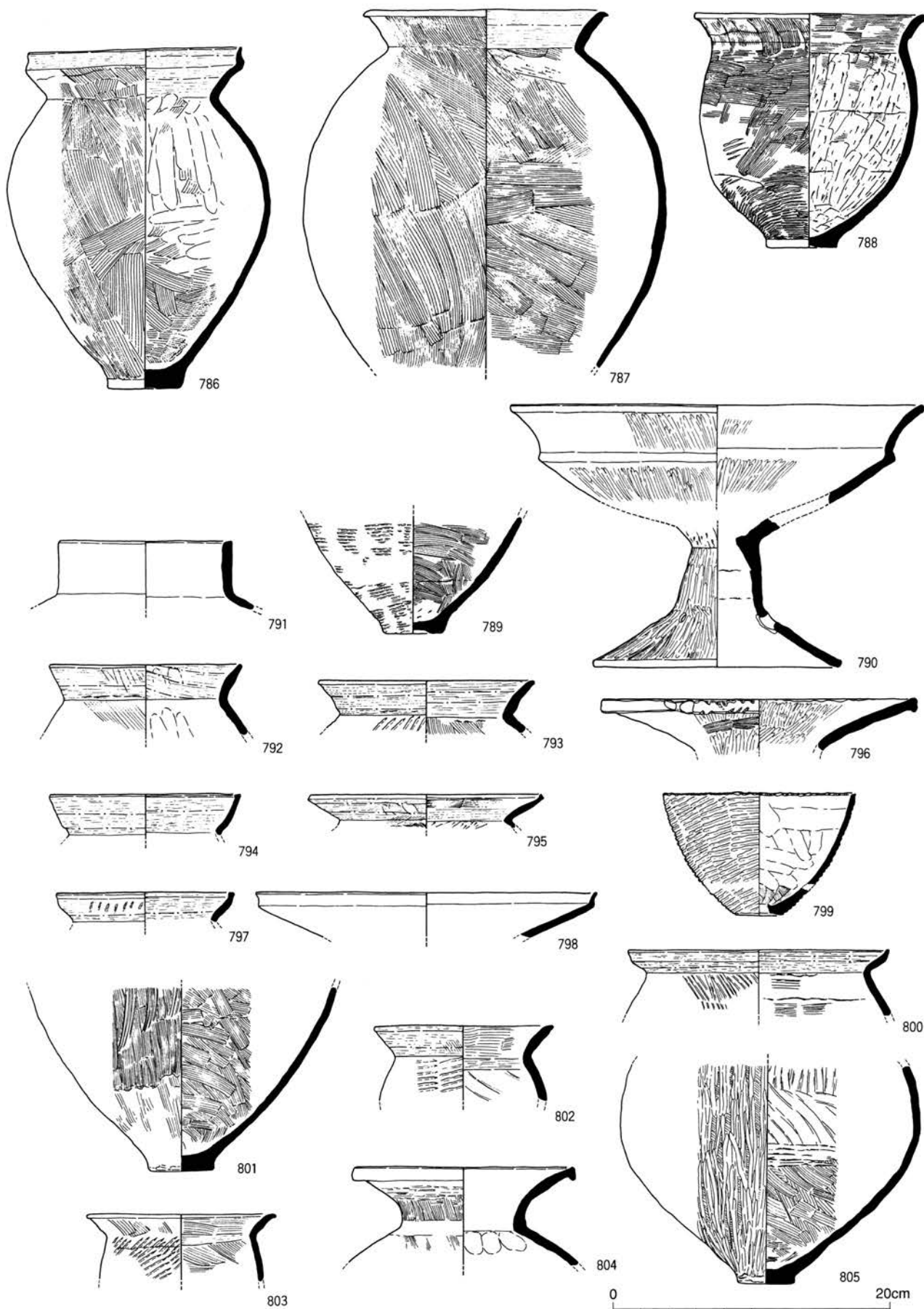
出土土器实测图(33)



772~774: B-2地区SH1147  
778: S K 1140 779・780: S K 1006

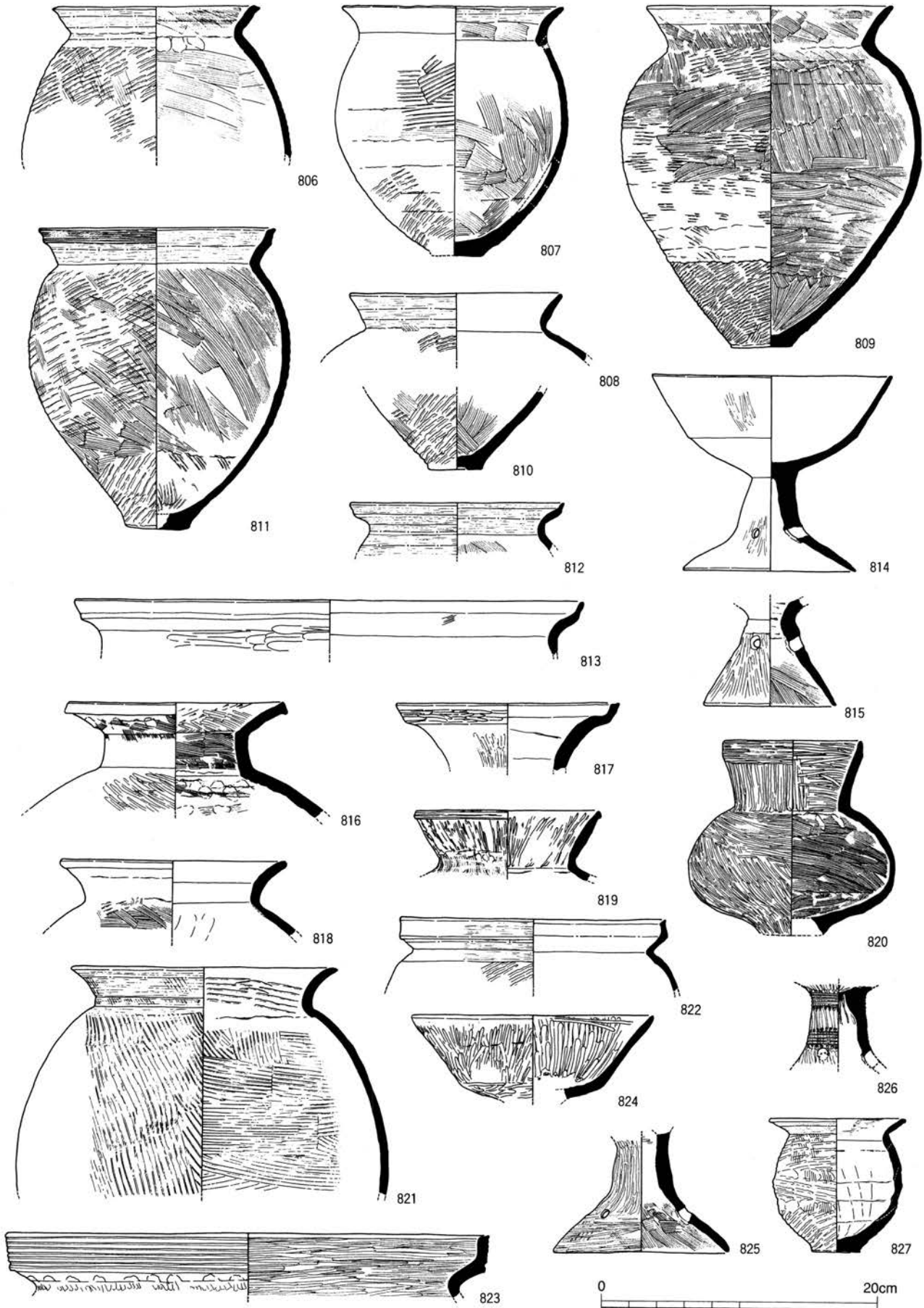
775~777: S E 1166  
781~785: S K 1138

出土土器实测图(34)



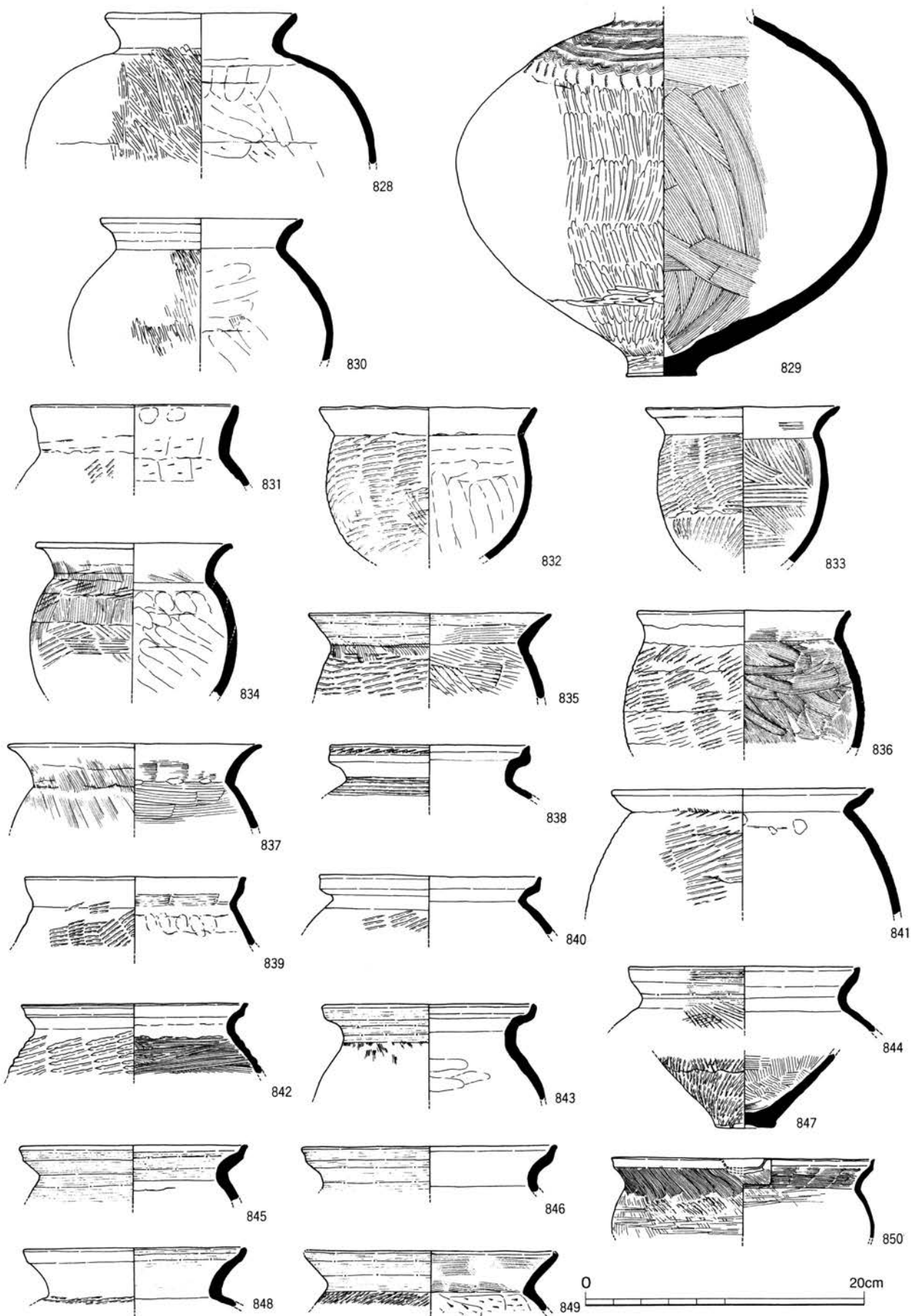
786~790 : B-2地区 S K 1138    791~796 : S K 1139    797~799 : S K 1169  
 800・801 : S K 1170    802 : S K 1173    803 : S K 1174    804・805 : S K 1190

出土土器実測図(35)



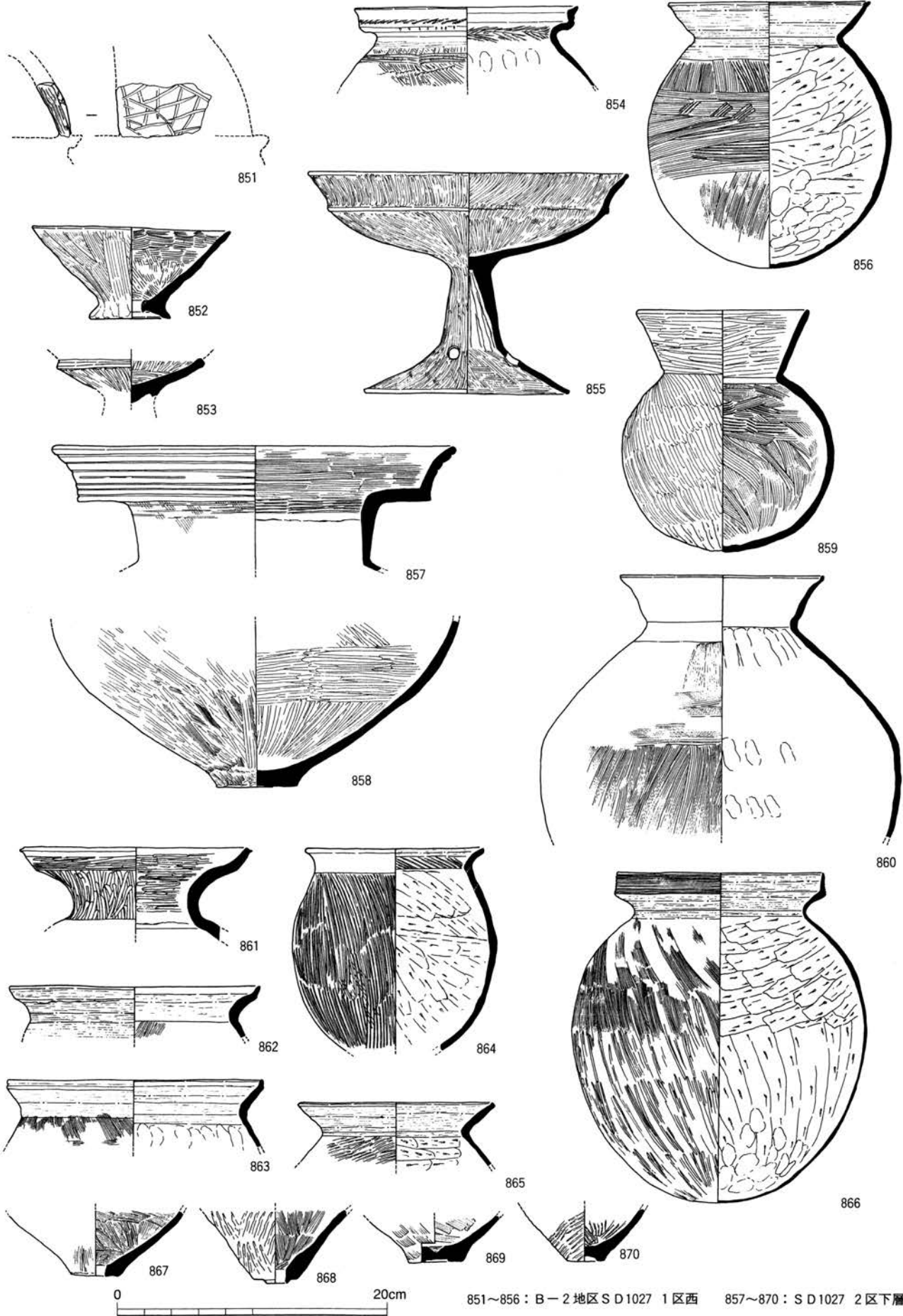
806~815 : B-2地区SK1190 816~827 : SD1027 1区東



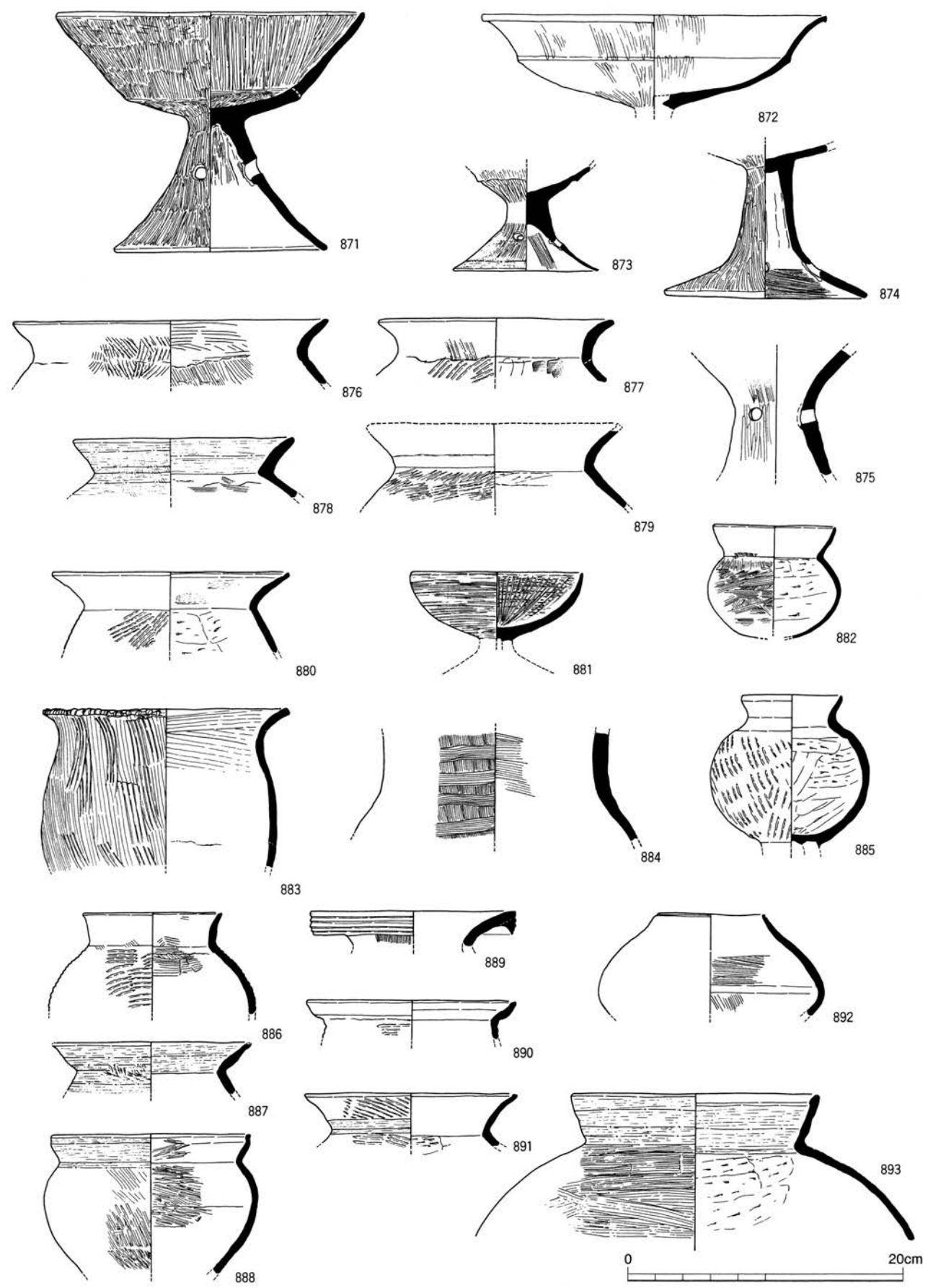


828~850 : B-2 地区 S D 1027 1 区西

出土土器实测图(37)

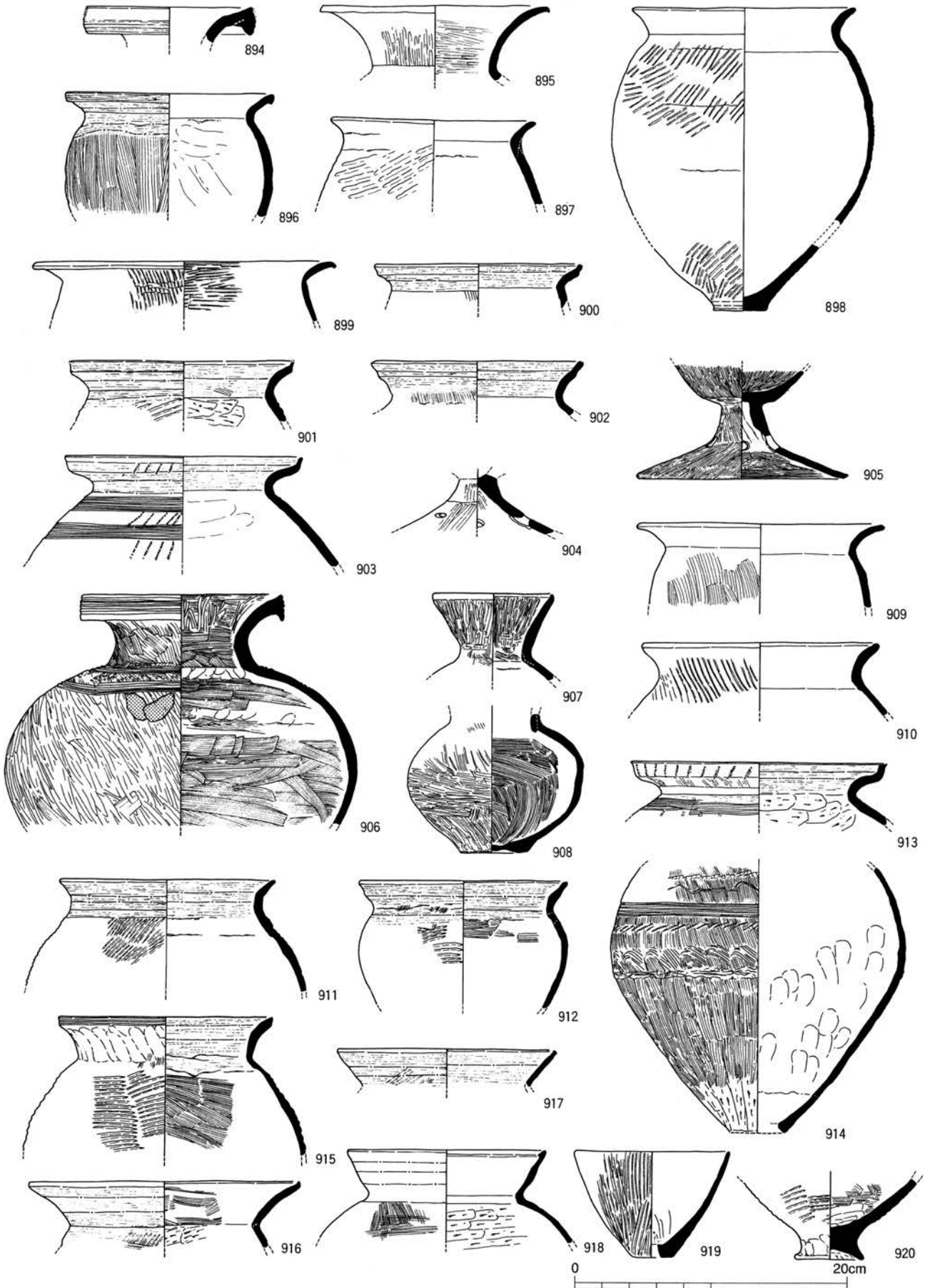


851~856 : B-2地区S D1027 1区西 857~870 : S D1027 2区下層

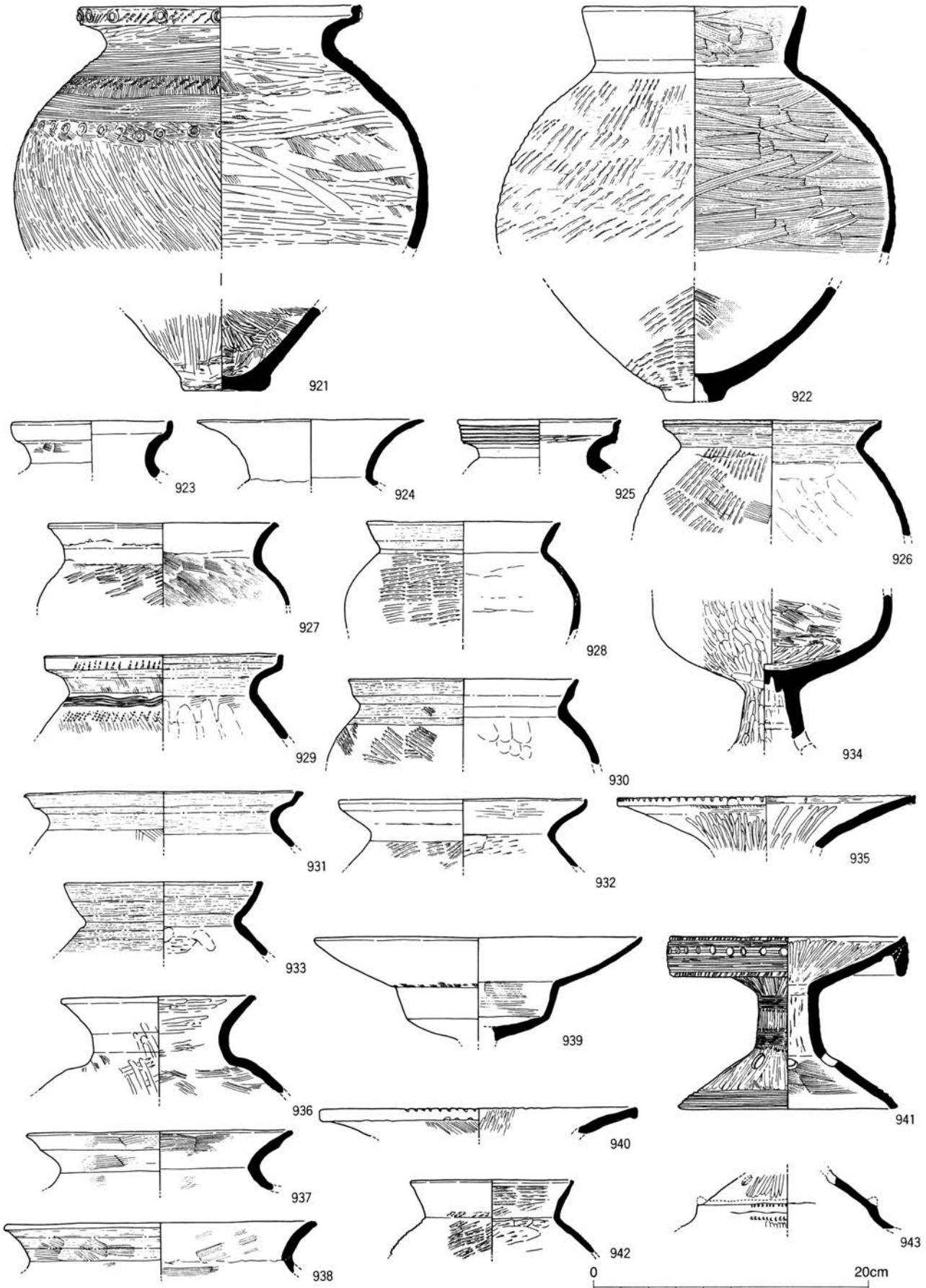


871~873: B-2地区SD1027 2区下層  
 886~888: SD1027 3区西  
 874~885: SD1027 2区  
 889~893: SD1027 3区東

出土土器実測図(39)

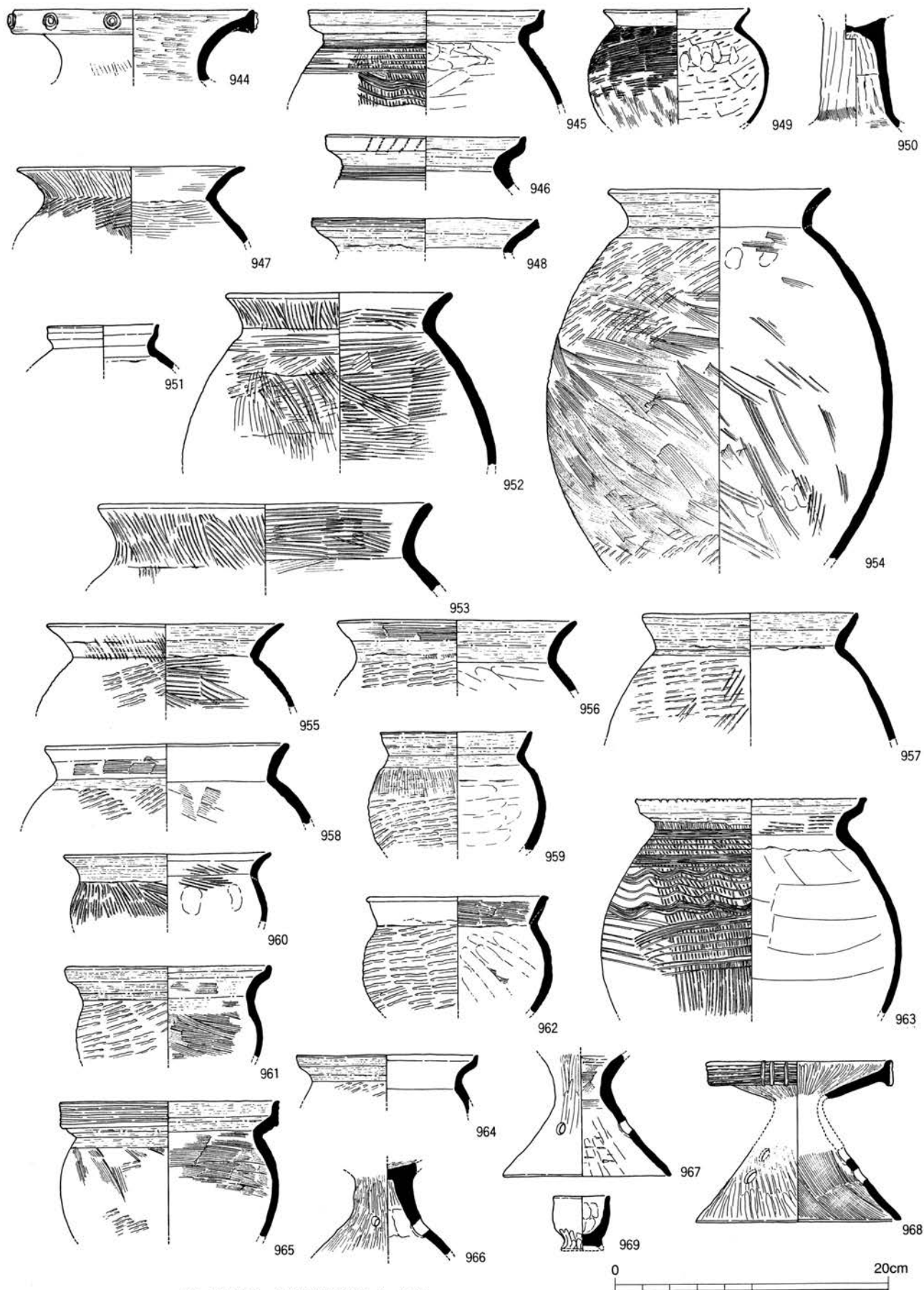


894: B-2 地区 S D 1027 4 区东 895~905: S D 1027 4 区西 906~920: S D 1027 5 区

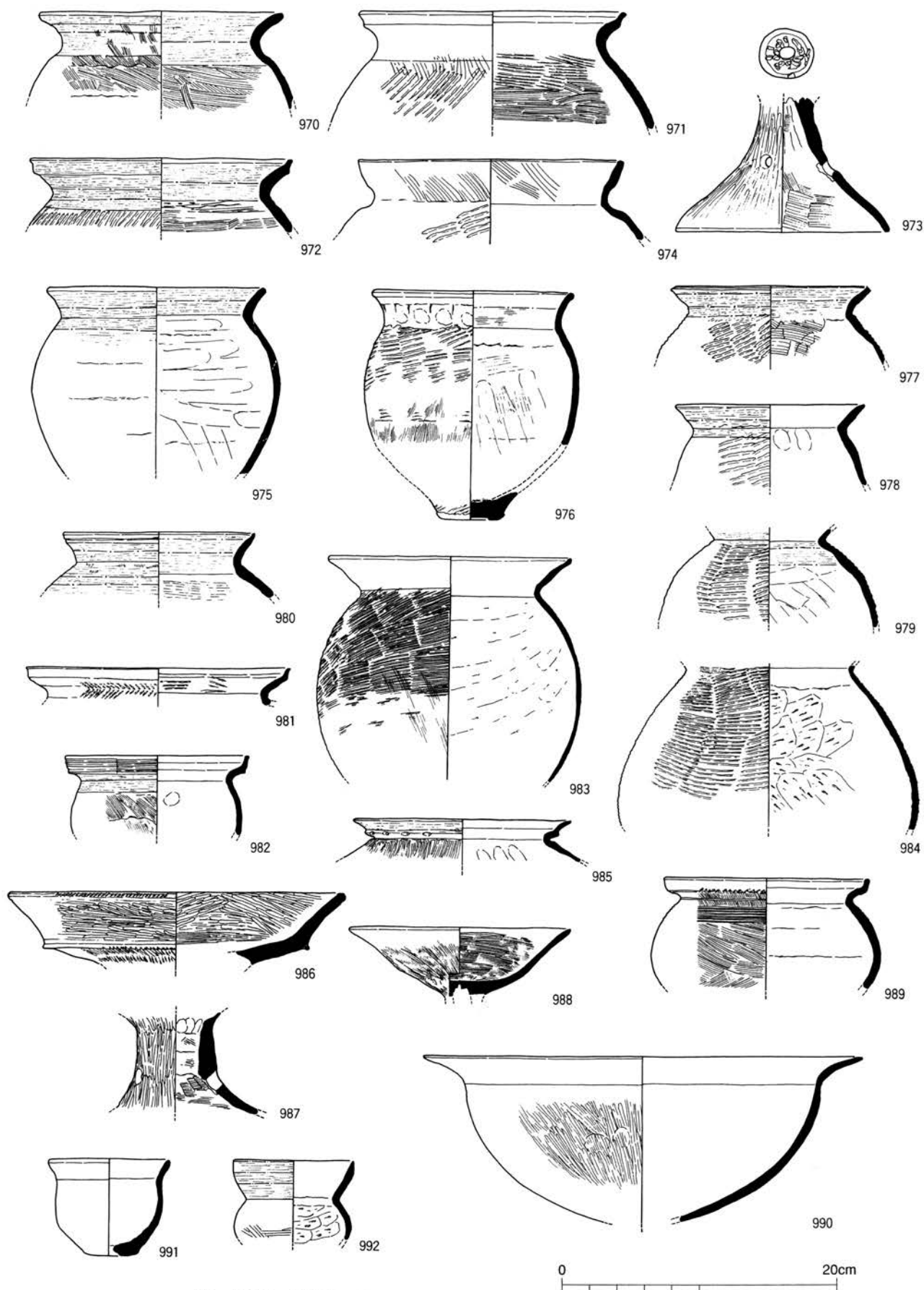


921~935 : B-2 地区 S D 1027 5 区西 936~941 : S D 1027 5 区東  
 942・943 : S D 1027 5 区中央

出土土器実測図(41)

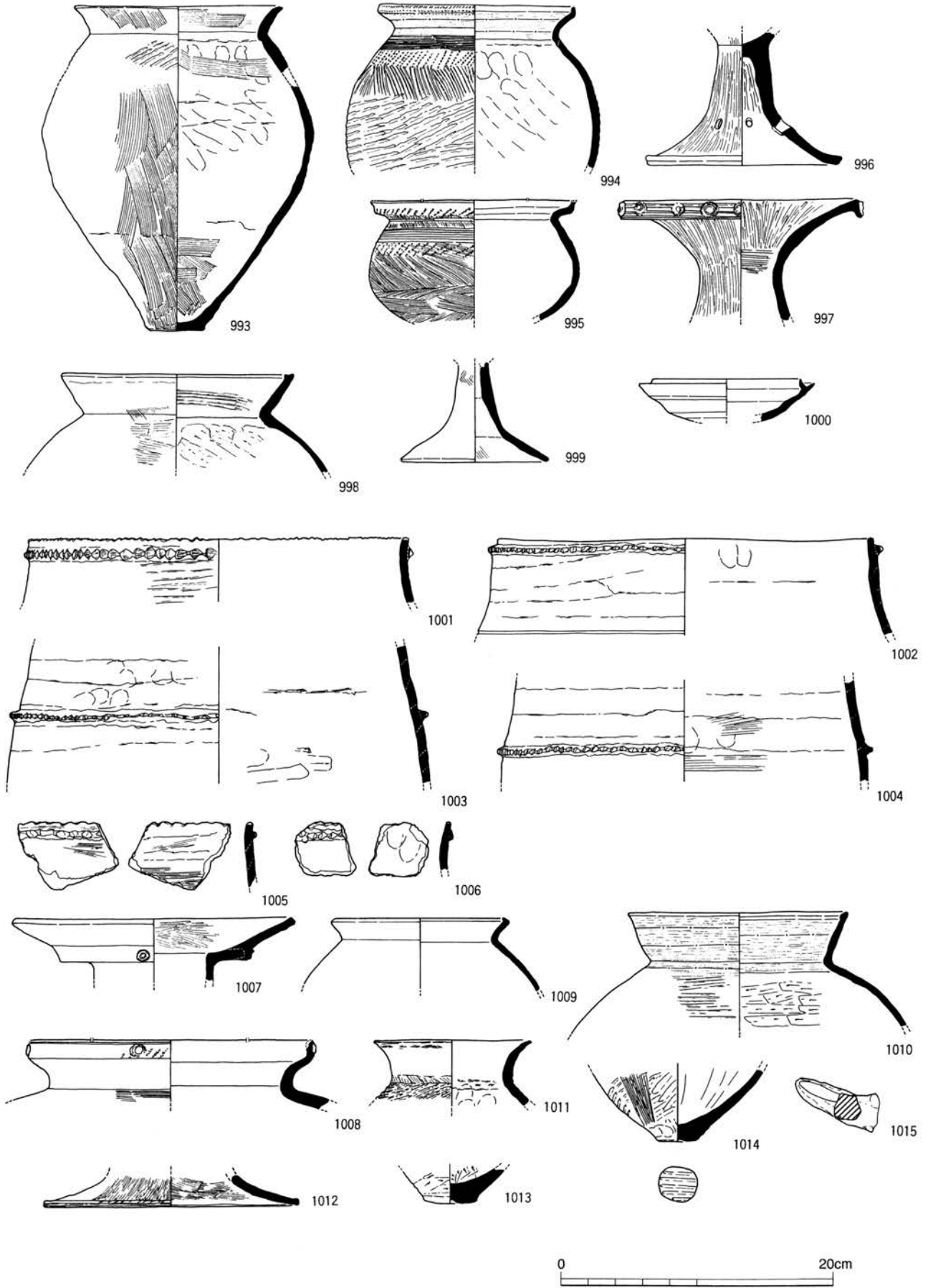


944~950 : B-2 地区 S D 1027 4・5 区  
 951~969 : S D 1027 北断ち割り(サブトレ1)



970~992: B-2地区S D1027

出土土器实测图(43)

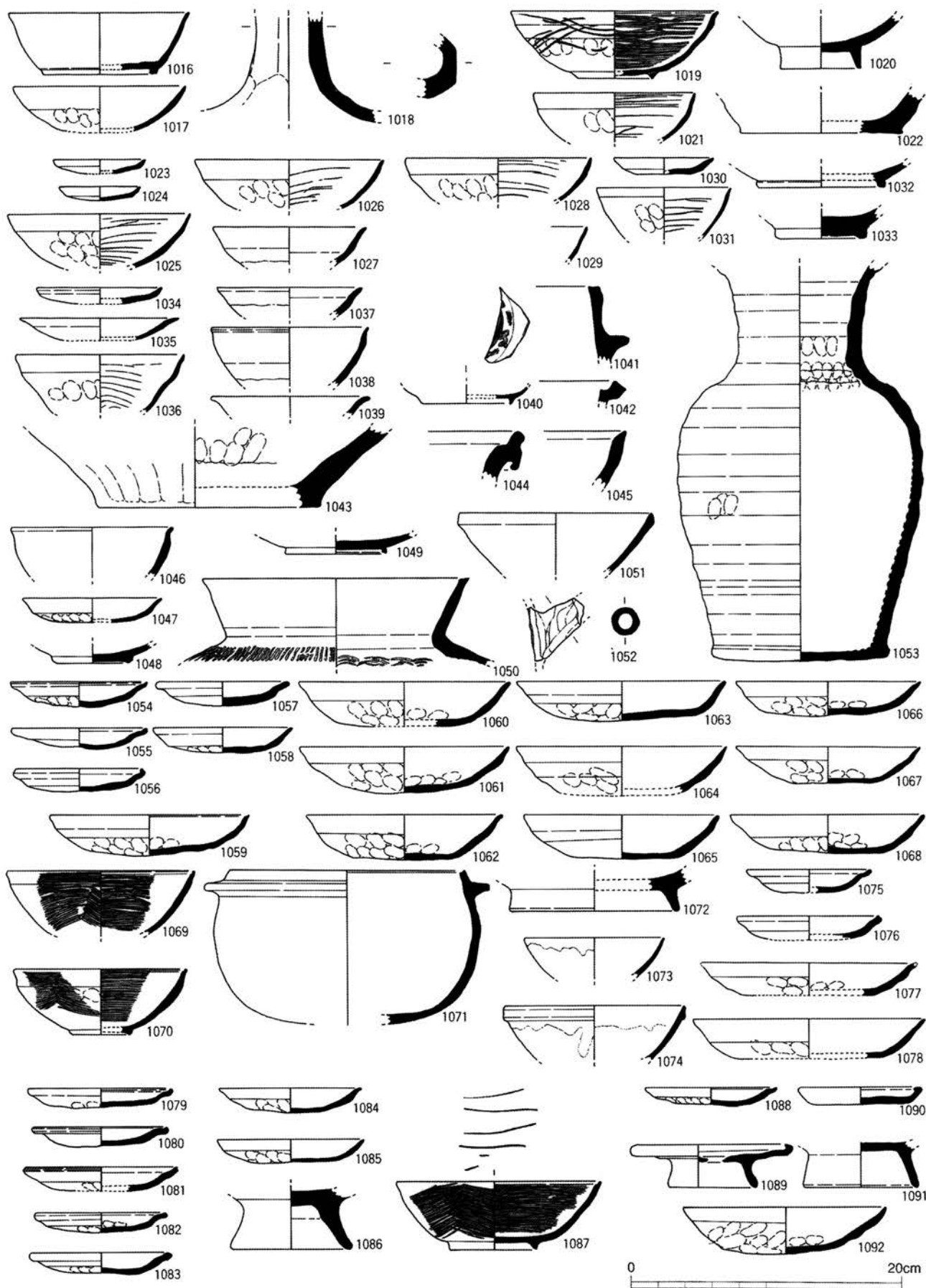


993~997 : B-2 地区 S D 1171

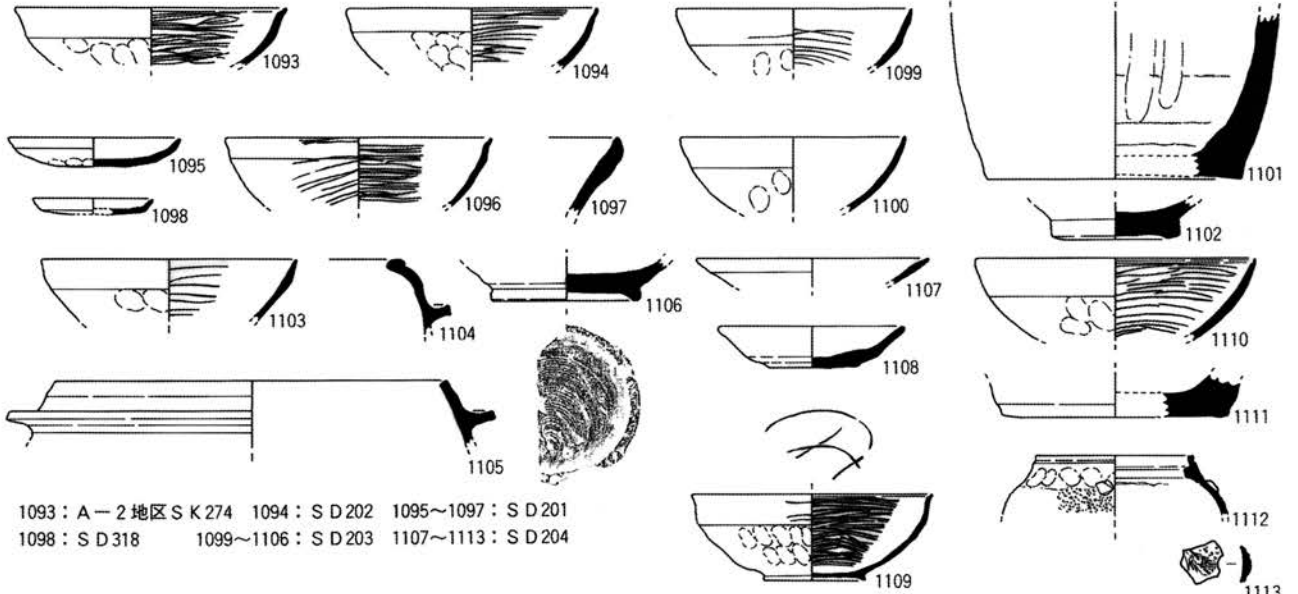
998~1000 : S D 1050

1001~1015 : B-2 地区 包含层

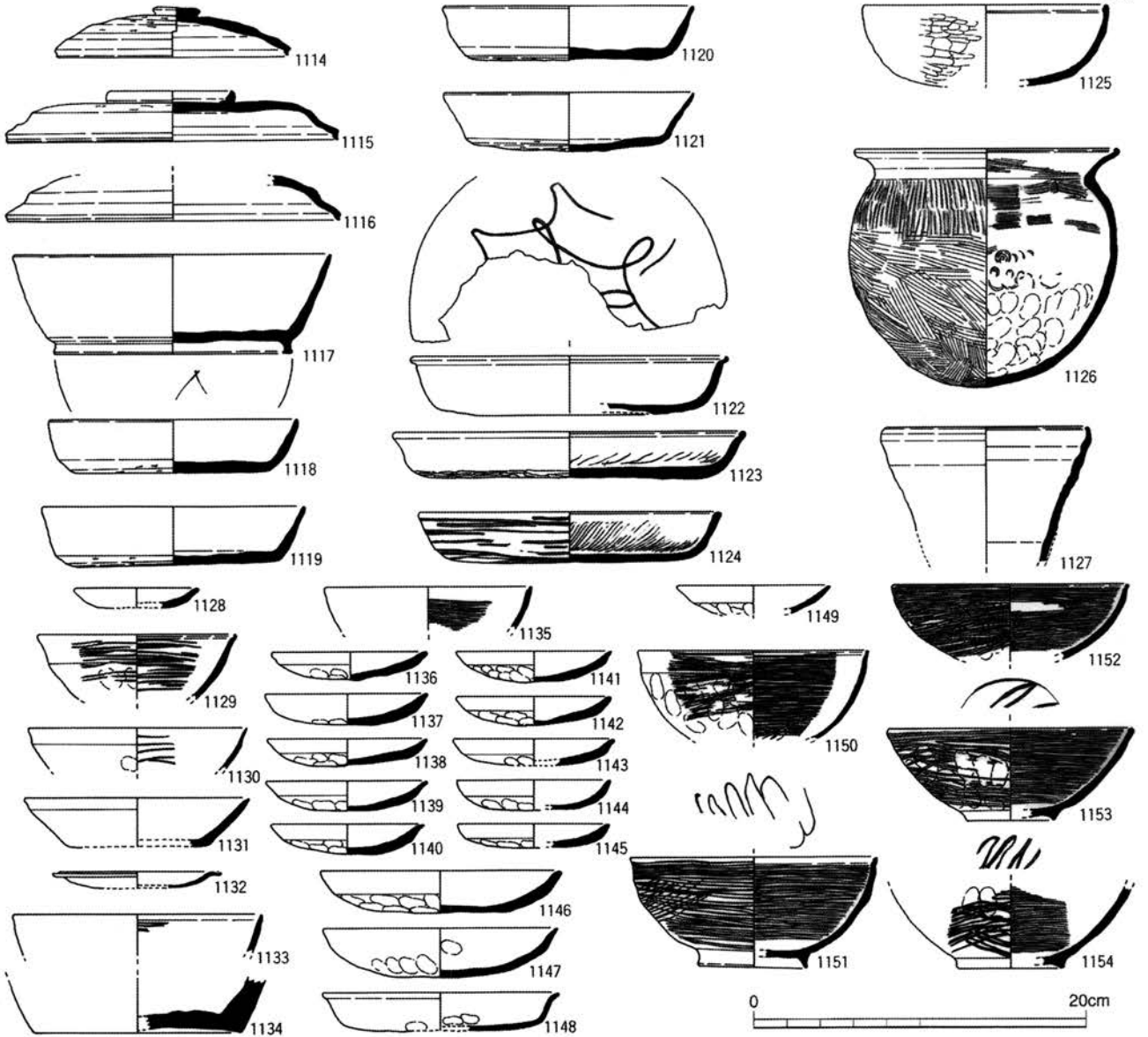




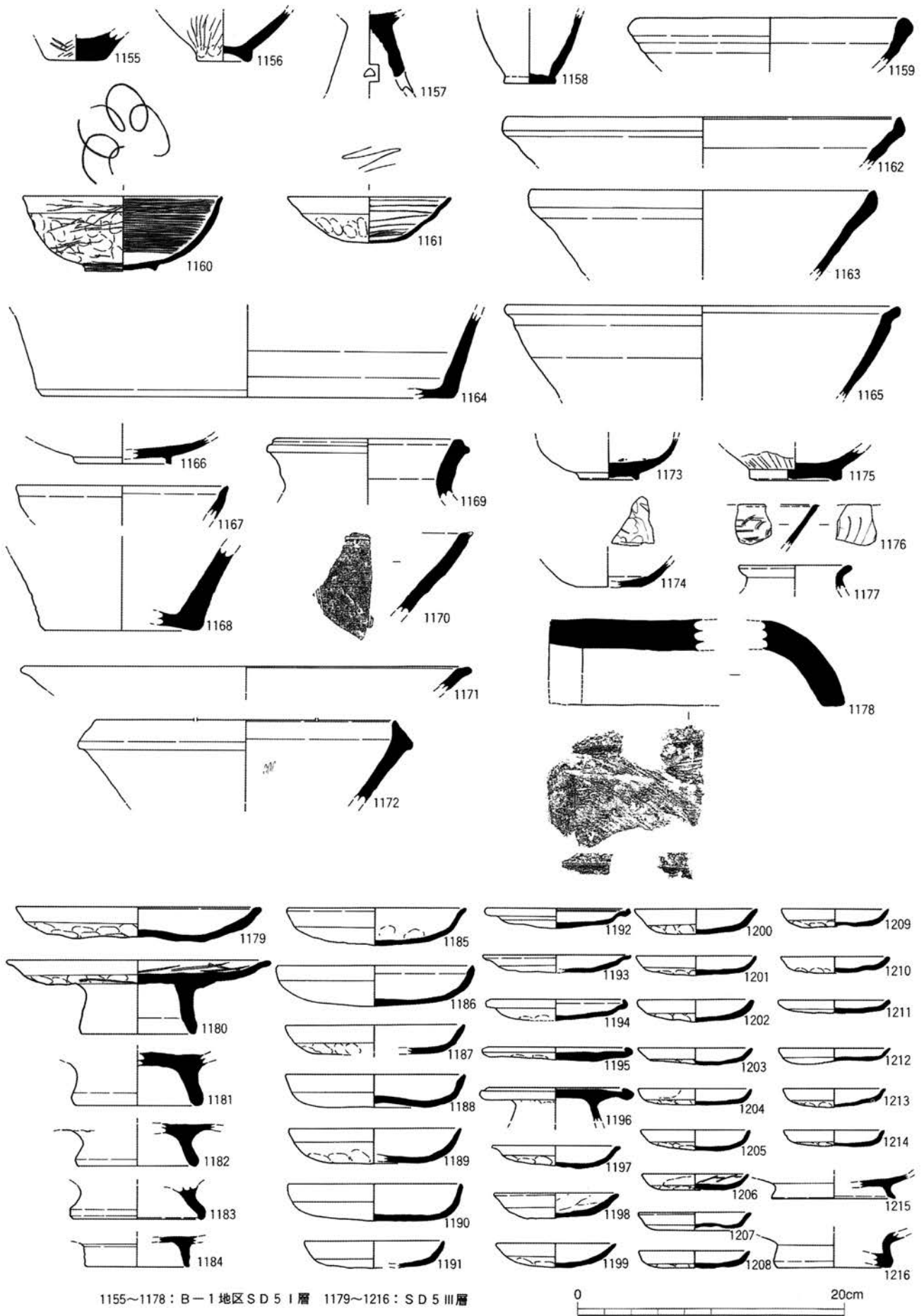
1016~1018 : A-1地区 S D 1 1019・1020 : S D 14 1021・1022 : S D 8 1023~1027 : S D 63  
 1028・1029 : S D 41 1030~1033 : S D 55 1034~1044 : S D 4 1045 : S D 11 1046 : S D 5 1054~1074 : A-2地区 S D 206 1075~1078 : S D 207  
 1047~1048 : S D 72 1049~1051 : S X 66 1053 : S K 23 1052 : 包含層 1079~1087 : S D 213 1088~1092 : S D 205



1093 : A-2 地区 S K 274 1094 : S D 202 1095~1097 : S D 201  
 1098 : S D 318 1099~1106 : S D 203 1107~1113 : S D 204



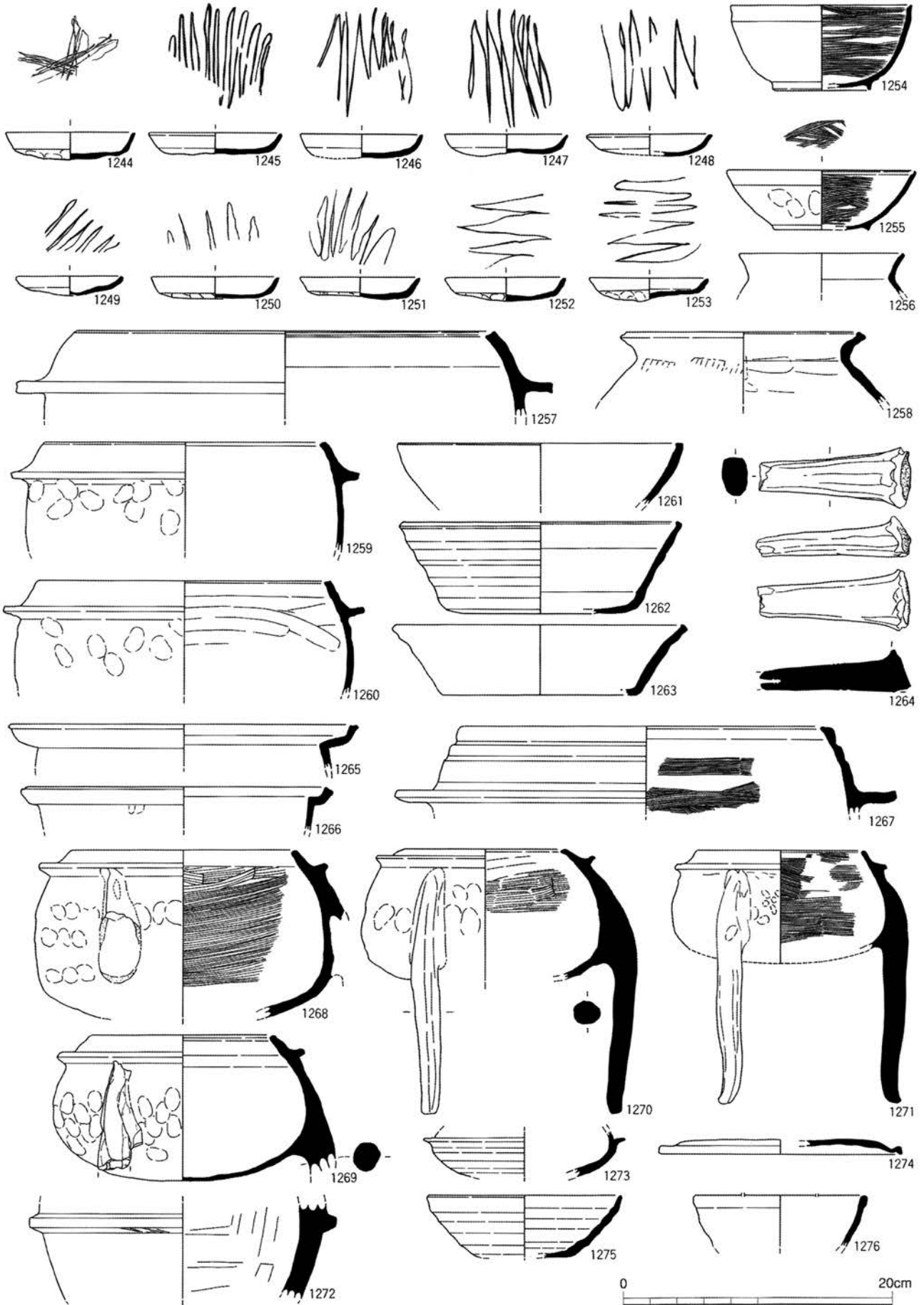
1114~1127 : B-1 地区 S K 228 1128 : P 70 1129 : P 29 1130 : P 106  
 1131 : S D 69 1132 · 1133 : S D 57 1134 : S D 58 1135 : S D 40 · 41  
 1136~1148 : S K 108 1149~1154 : S D 109



出土土器実測図(47)

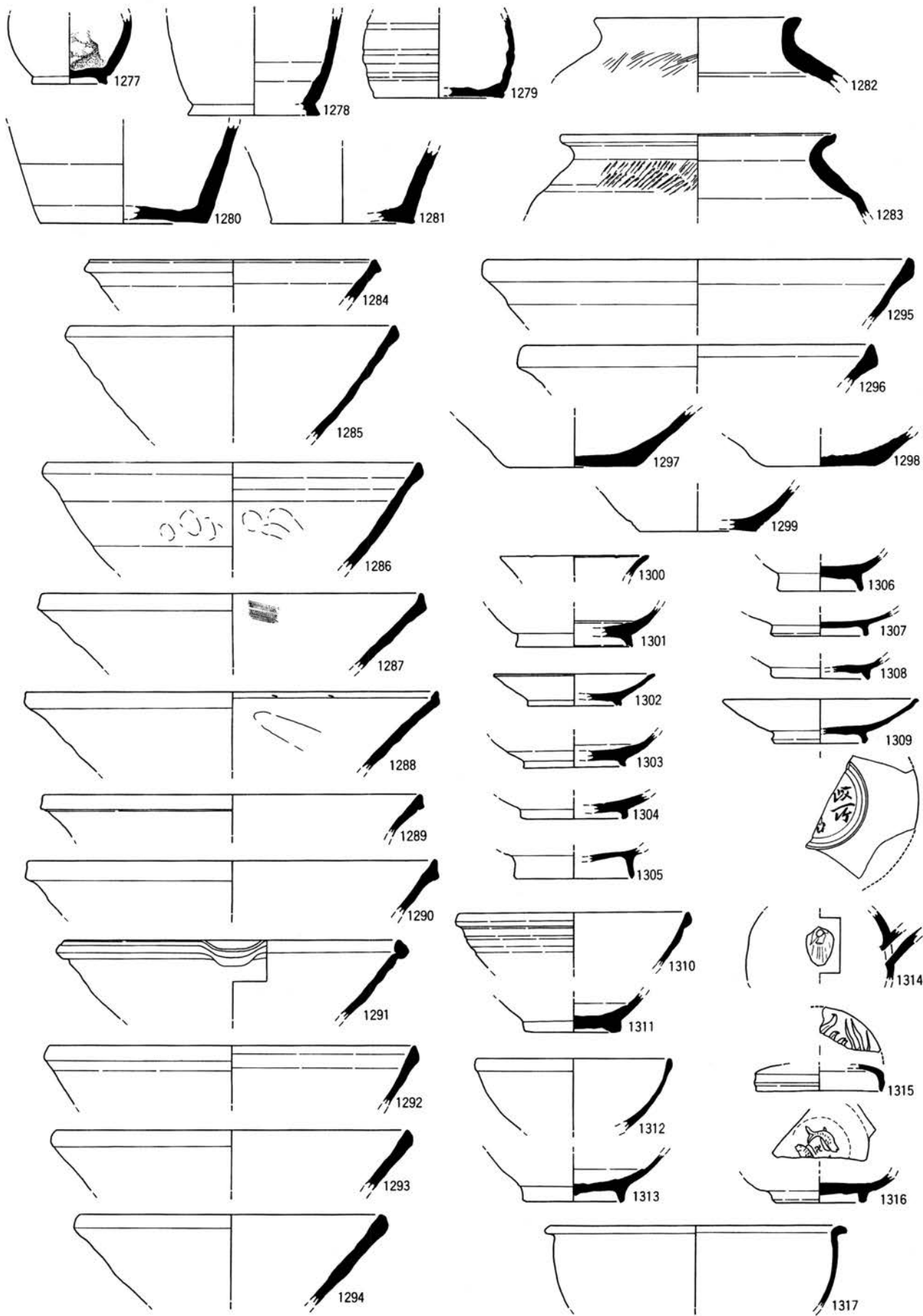


1217~1243 : B-1 地区 S D 5 III 層

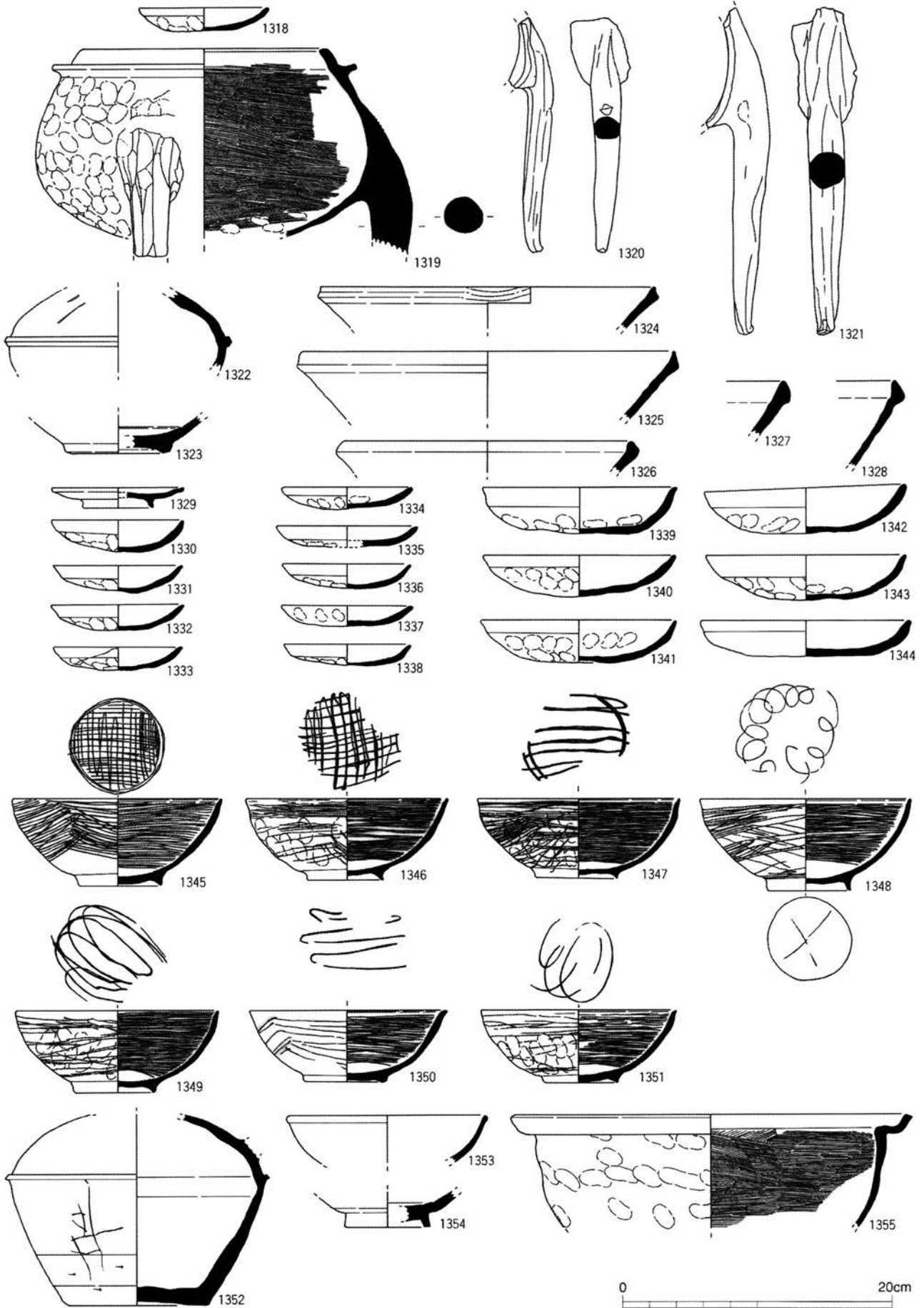


1244~1276 : B-1 地区 S D 5 III 層

出土土器実測図(49)

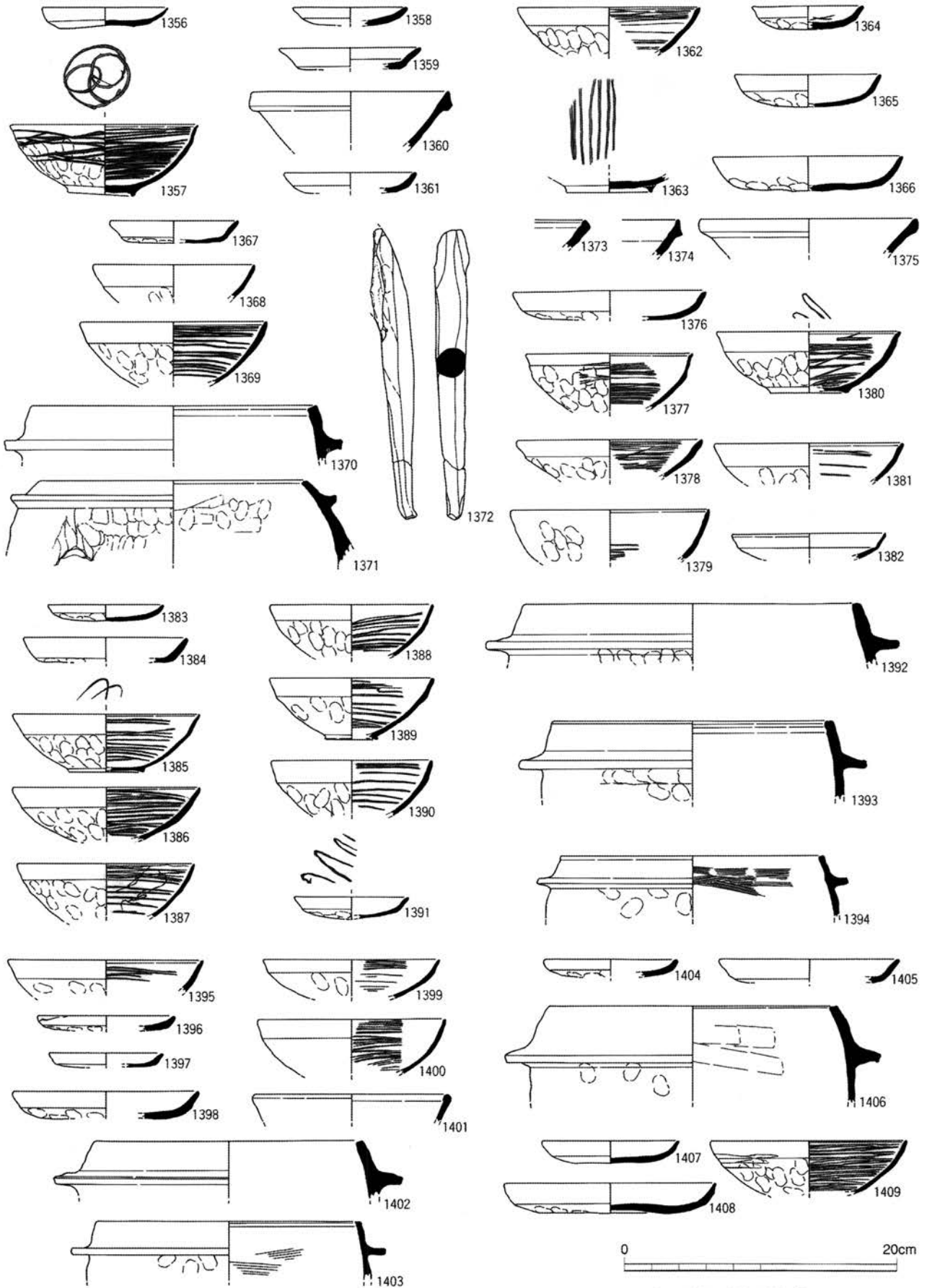


1277~1317 : B-1 地区 S D 5 III 層




1318~1328 : B-1 地区 S D 5 M 層 1329~1355 : S D 5 V 層

出土土器実測図(51)

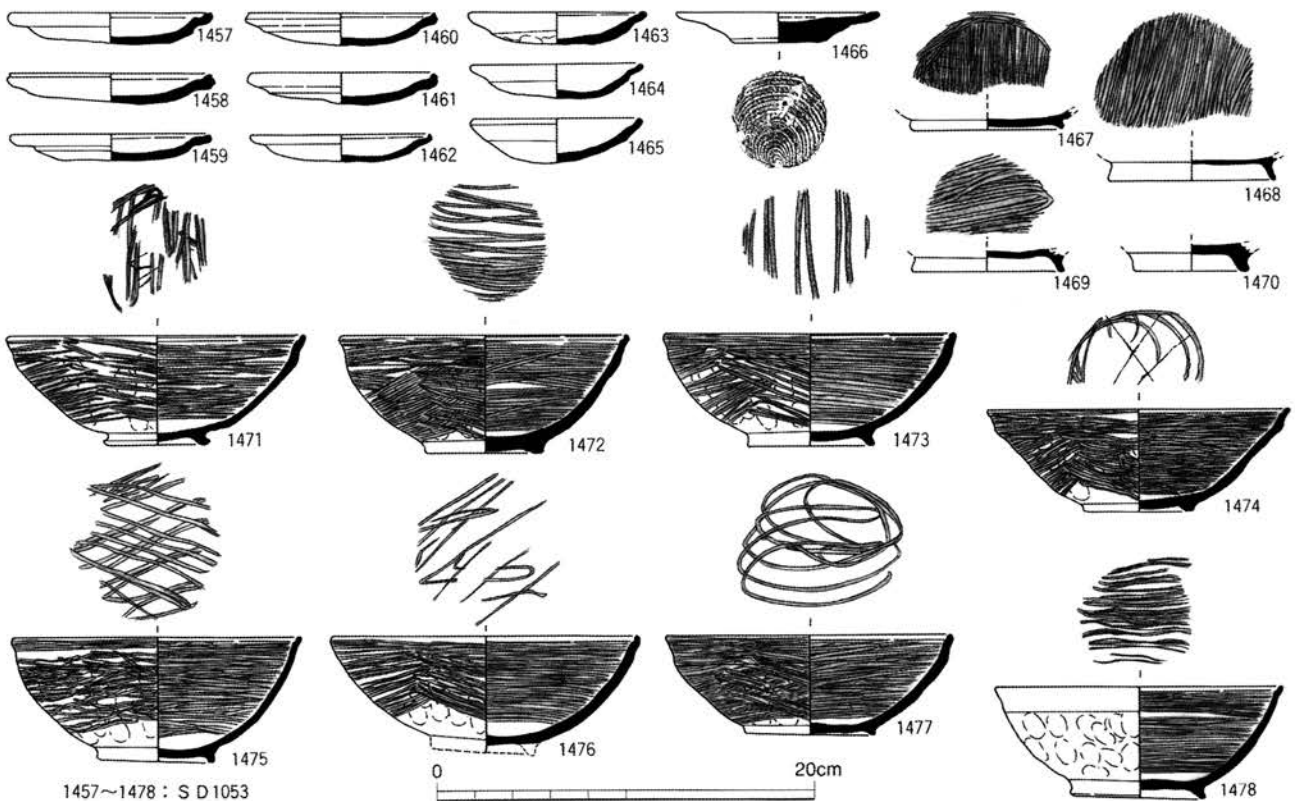


1356·1357 : B-1地区 S K 416 1358~1360 : S D 95 1361·1362 : S D 11 1363 : S D 9 1364~1366 : S D 82  
 1367~1375 : S D 79 1376~1382 : S D 7 1383~1394 : S D 91 1395 : S D 101 1396~1403 : S D 6  
 1404~1406 : S D 94 1407·1408 : P 85 1409 : S D 97






1410 : B-2 地区 P 1067 1411 : P 1070 1412 · 1413 : P 1074  
 1414 · 1415 : P 1079 1416 · 1417 : P 1106 1418~1424 : P 1102  
 1425 · 1426 : P 1109 1427 : P 1120 1428 : P 1071  
 1429 · 1430 : P 1072 1431~1435 : P 1073 1436~1438 : P 1078  
 1439 : P 1083 1440 · 1441 : P 1087 1442 · 1443 : P 1105  
 1444~1448 : P 1107 1449~1452 : P 1108 1453 · 1454 : P 1110  
 1455 · 1456 : P 1117



1457~1478 : S D 1053


0 20cm

出土土器实测图(53)



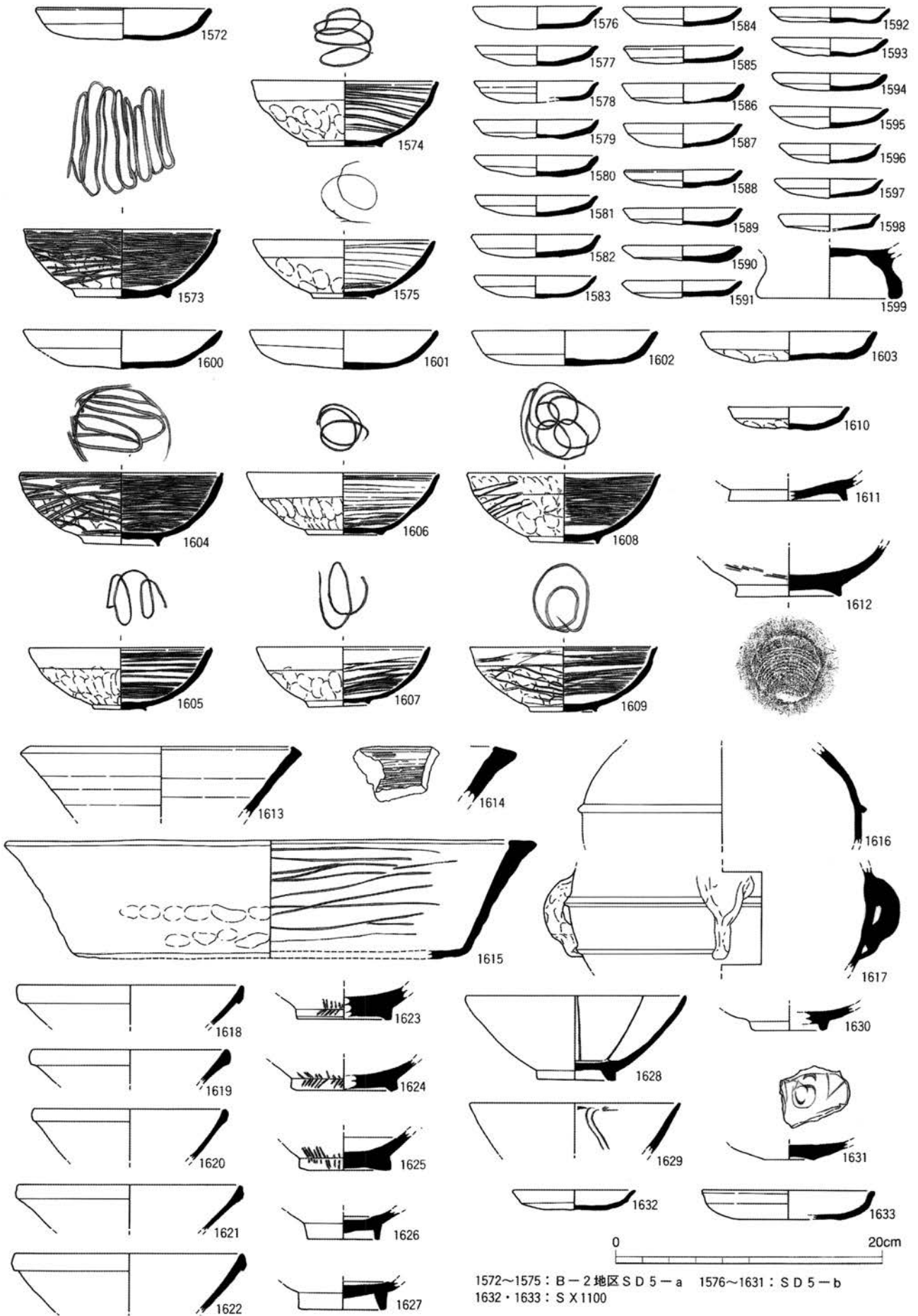
1479~1483 : B-2地区 S D 1053 1484 : S D 1003 1485 : S D 1002 1486 : S D 1038  
 1487~1493 : S K 1006 1494~1512 : S K 1008 1513·1514 : S E 1009

出土土器实测图(54)

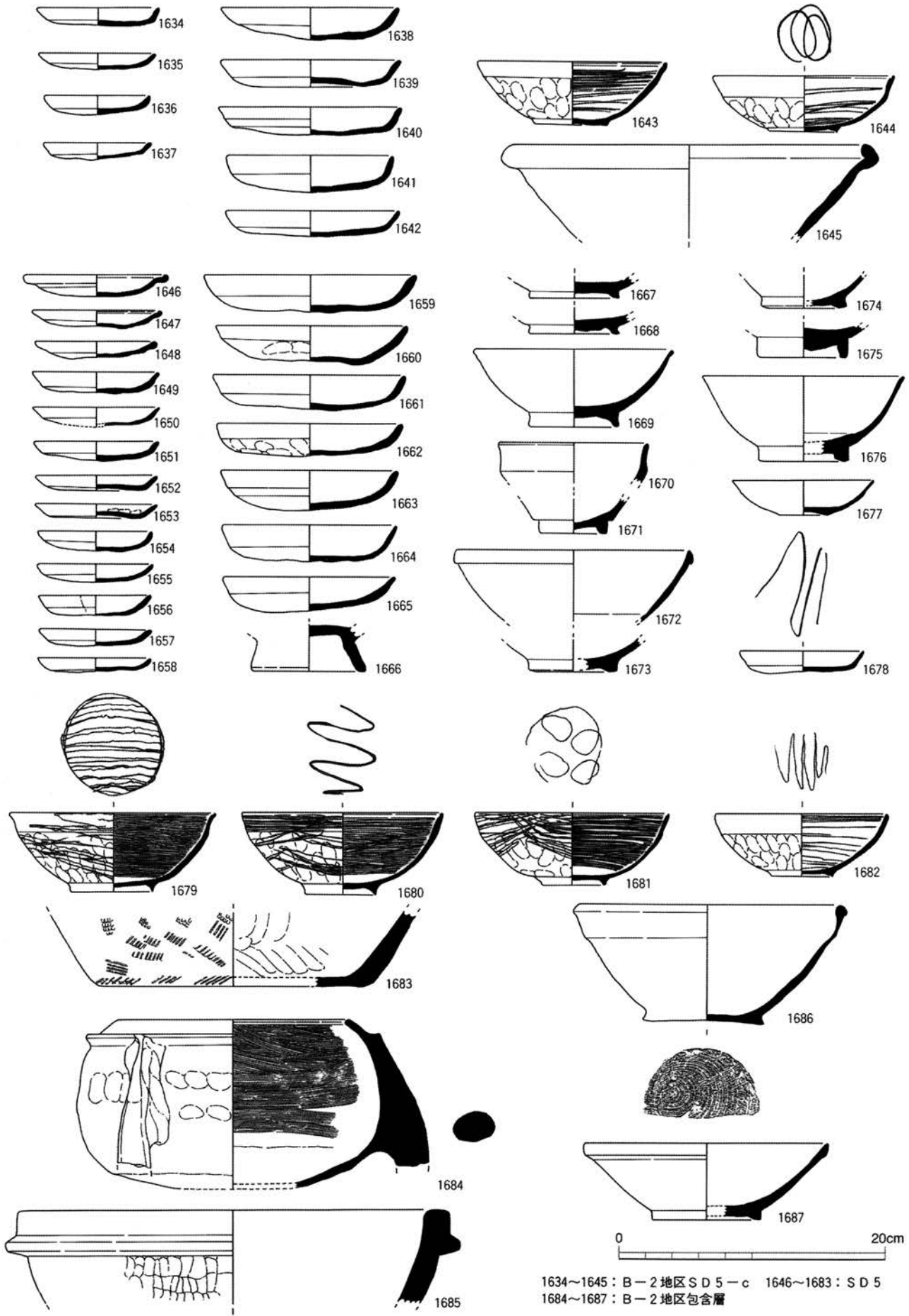


1515~1537 : B-2地区 S D 1145      1538~1540 : S D 1146  
 1541~1555 S D 1147    1556 · 1557 : S D 1200    1558~1571 : S D 1172

出土土器实测图(55)

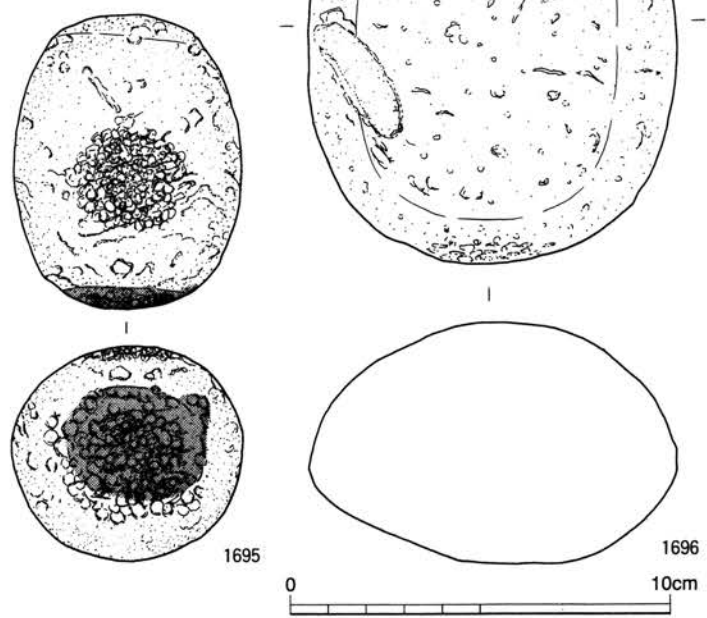
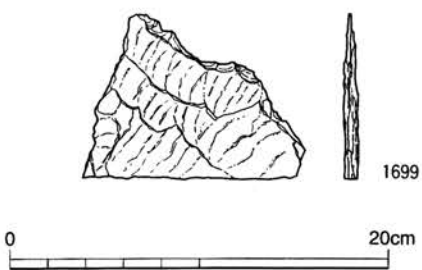
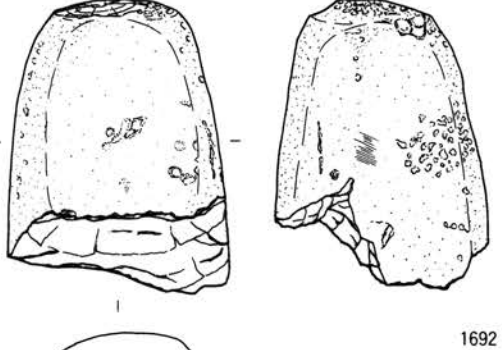
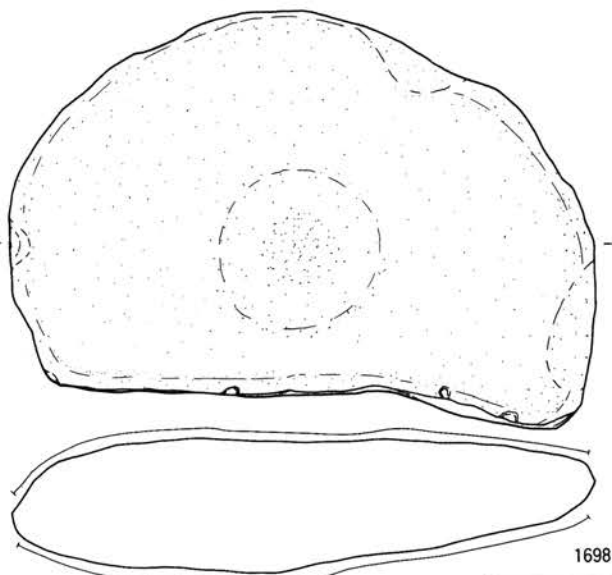
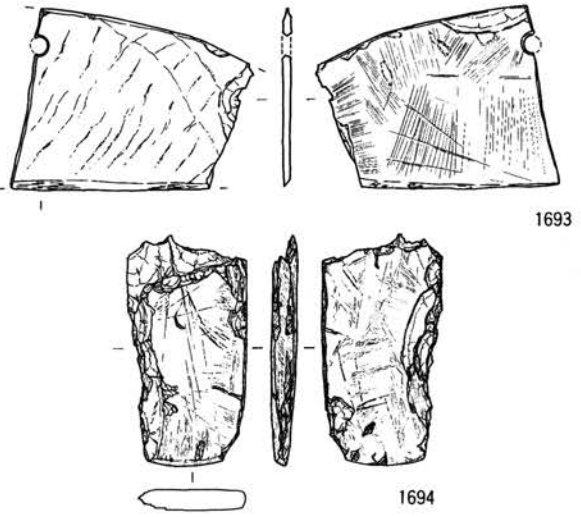
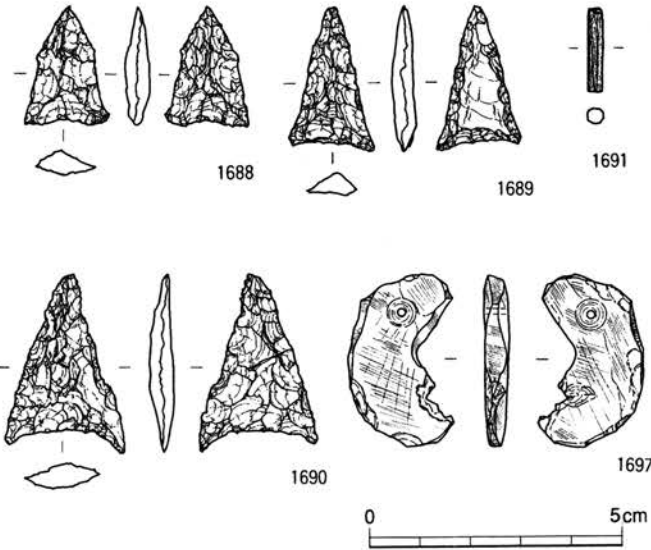


出土土器实测图(56)



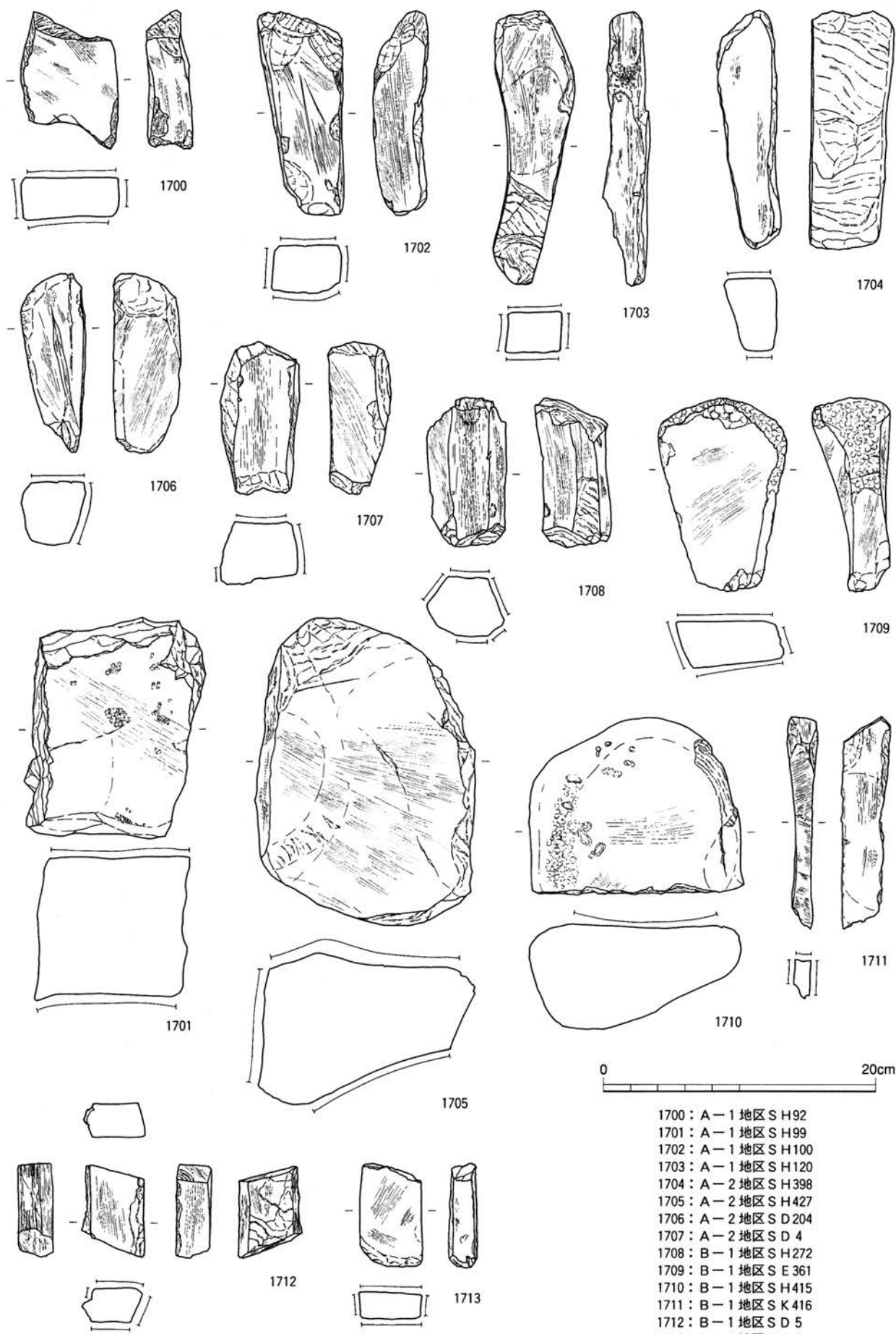
1634~1645: B-2地区SD5-c 1646~1683: SD5  
1684~1687: B-2地区包含層

出土土器実測図(57)



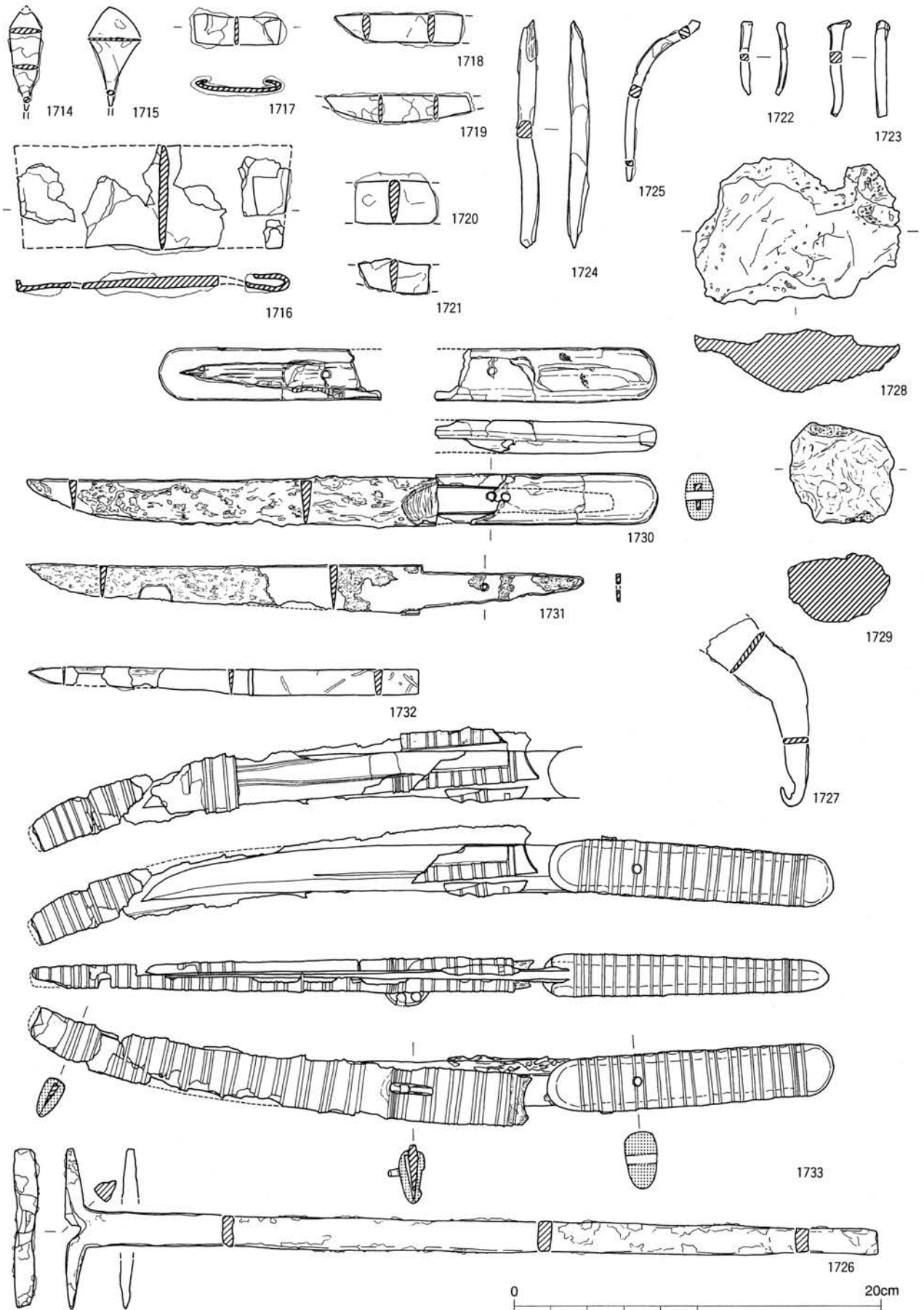
- 1688 : B-2 地区包含層
- 1689 : B-1 地区包含層
- 1690 : B-2 地区 S D 1027 (3 区東)
- 1691 : B-1 地区包含層
- 1692 : A-2 地区包含層
- 1693 : B-2 地区 S D 1027
- 1694 : A-1 地区包含層
- 1695 : B-2 地区 S D 53 下層
- 1696 : A-2 地区 S H 421
- 1697 : B-1 地区 S H 229 上層
- 1698 : A-2 地区 S H 398
- 1699 : A-2 地区 S H 402

出土石製品実測図(1)



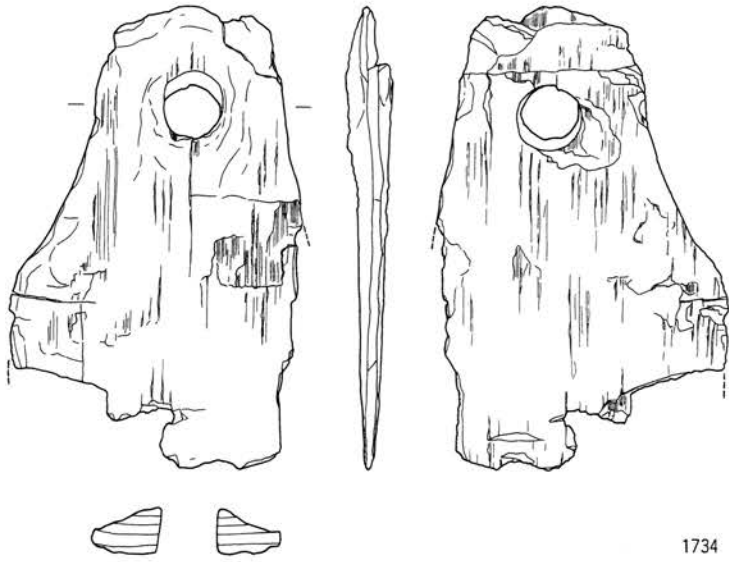
- 1700 : A-1 地区 S H92
- 1701 : A-1 地区 S H99
- 1702 : A-1 地区 S H100
- 1703 : A-1 地区 S H120
- 1704 : A-2 地区 S H398
- 1705 : A-2 地区 S H427
- 1706 : A-2 地区 S D204
- 1707 : A-2 地区 S D 4
- 1708 : B-1 地区 S H272
- 1709 : B-1 地区 S E 361
- 1710 : B-1 地区 S H415
- 1711 : B-1 地区 S K 416
- 1712 : B-1 地区 S D 5
- 1713 : B-1 地区 S D 5

出土石製品実測図(2)

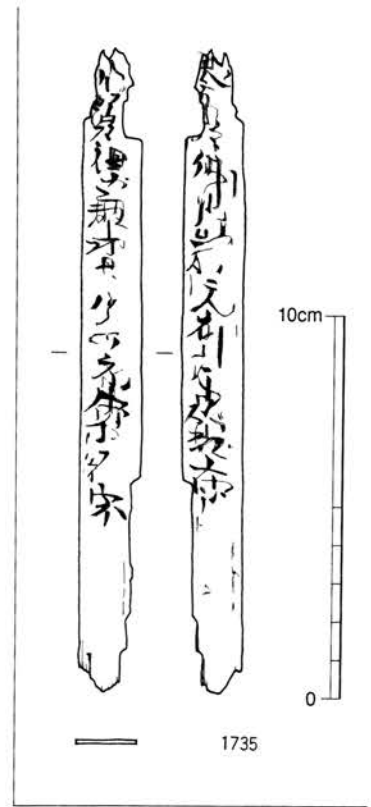


1714 : A地区SH105 1715 : SH394 1716 : SH101 1717 : SH104 1718 : SH497 1719 : SD523 1720 : SH105 1721 · 1732 : A-2地区包含層  
 1722~1724 · 1726~1728 : B-1地区SD 5 1725 · 1730 · 1731 · 1733 : B-2地区SD 5 1729 : B-2地区包含層

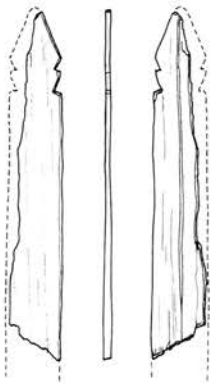




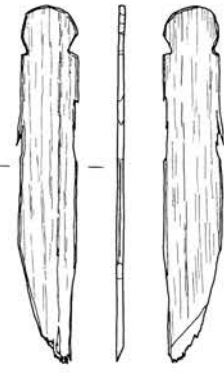
1734



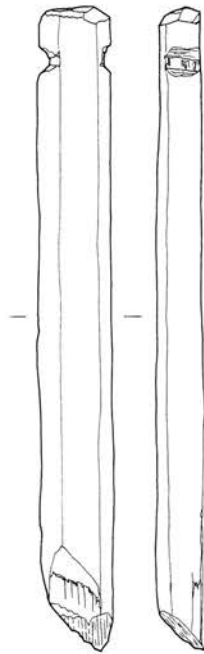
1735



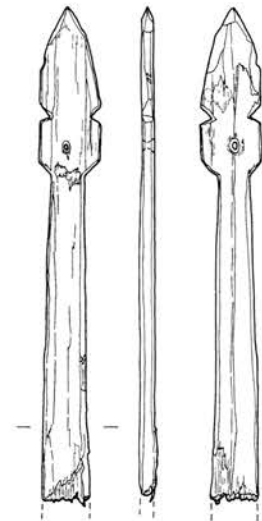
1736



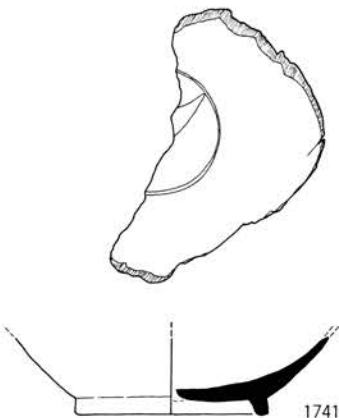
1737



1739




1740



1741

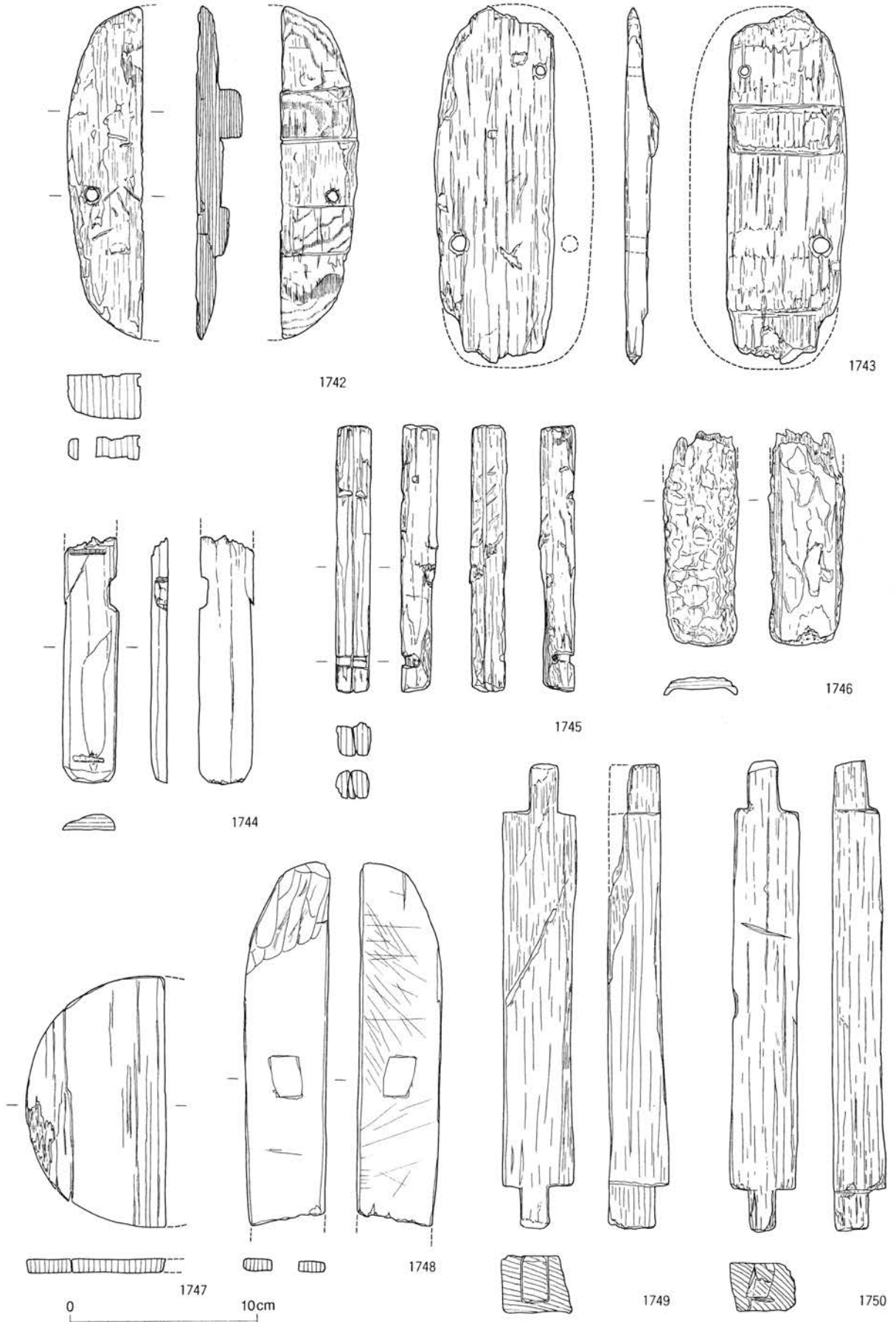


1738



- 1734 : B-2 地区 S K 1170 下層
- 1735 : B-2 地区 S D 5
- 1736 : B-2 地区 S D 5-b 下層
- 1737 : B-2 地区 S D 5-b 中層
- 1738 : B-2 地区 S D 5
- 1739 : B-2 地区 4 区 S D 5-b
- 1740 : B-2 地区 S D 5-b 下層
- 1741 : B-2 地区 包含層

出土木製品実測図(1)




1742: B-2 地区SD 5    1743: B-2 地区SD 5-b    1746: B-2 地区SD 5-b    1747: B-2 地区SD 5-b  
 1744: B-2 地区SD 5    1745: B-2 地区SD 5-b 中層    1748: B-2 地区SD 5-b 中層    1749: B-2 地区SD 5-b    1750: B-2 地区SD 5




京都南道路路線区調査地周辺全景(上が北)




A-2、B-1地区全景(上が南)



B地区全景(上が南)



(1) A-1 地区全景〈弥生・古墳時代遺構面〉(北から)



(2) A-1 地区全景〈中世遺構面〉(南から)




(1) A-1 地区調査前全景(北西から)



(2) A-1 地区〈弥生・古墳時代遺構面〉全景(南から)




(1) A-1 地区 S H 47 検出状況(南東から)



(2) A-1 地区 S H 47 全景(南東から)

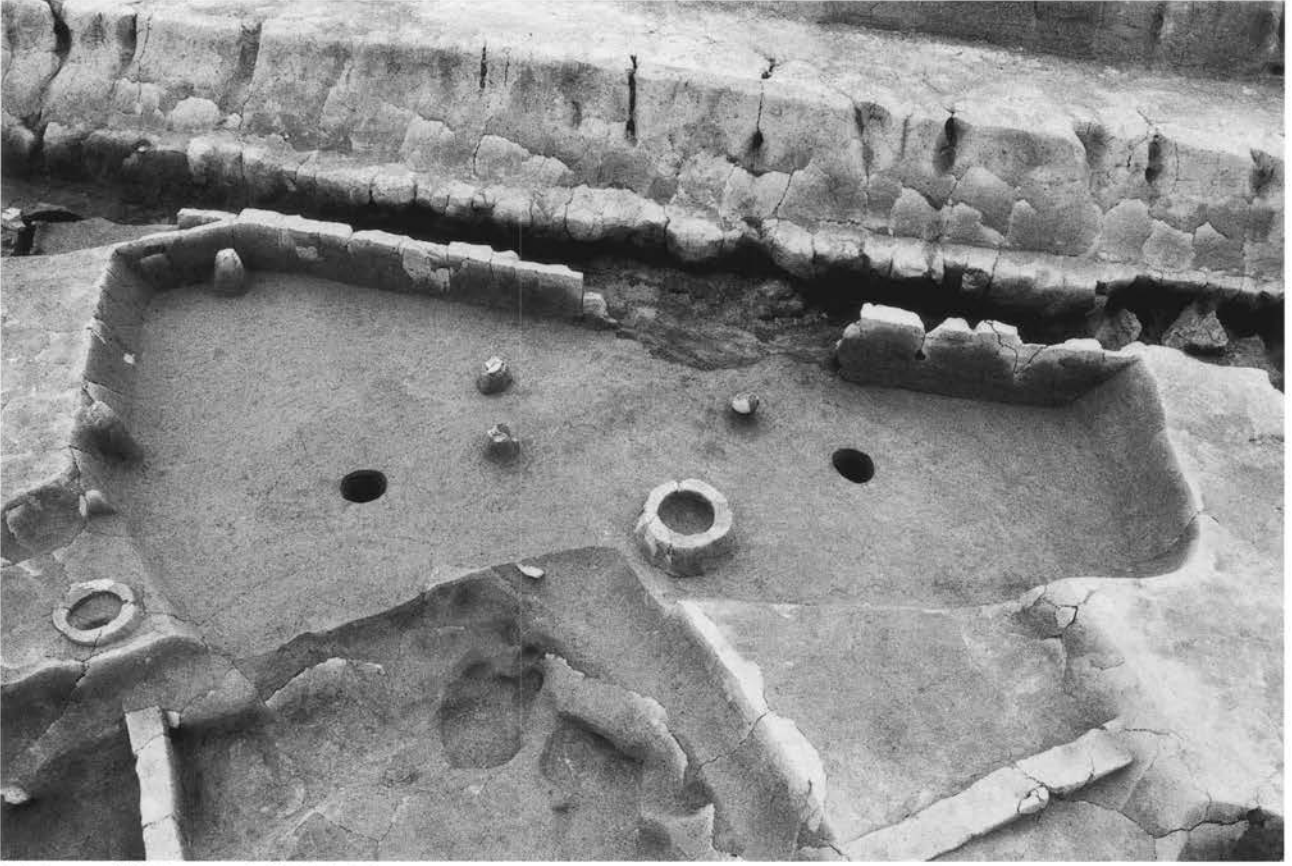




(1) A-1 地区 S H 92 検出状況(南東から)



(2) A-1 地区 S H 92 全景(南東から)



(1) A-1地区SH 94 全景(東から)



(2) A-1地区SH 96 全景(南東から)



(1) A-1 地区 S H 97 全景(南東から)



(2) A-1 地区 S H 99 全景(南西から)



(1) A-1 地区 S H 100 全景(南西から)



(2) A-1 地区 S H 105 全景(北東から)



(1) A-1 地区SH 47 炭化材検出状況(南東から)



(2) A-1 地区SH 47 炭化材検出状況(北東から)




(3) A-1 地区SH 94 土器出土状況(南から)



(4) A-1 地区SH 94 土器出土状況(北から)



(5) A-1 地区SH 97 中央焼土(南東から)




(6) A-1 地区SH 105 土器出土状況(北東から)



(7) A-1 地区SH 105 検出状況(東から)



(8) A-1 地区SH 105 西部土器出土状況(北東から)




(1) A-1 地区 S H 101 検出状況(北から)



(2) A-1 地区 S H 101 全景(西から)



(1) A-1 地区 S H 101 竈(北西から)



(2) A-1 地区 S H 101 土器出土状況(東から)



(1) A-1 地区SH 108 検出状況(西から)



(2) A-1 地区SH 108 全景(西から)





(1) A-1 地区 S H 101 南畦土層断面(東から)



(2) A-1 地区 S H 101 竈土器出土状況(北東から)



(3) A-1 地区 S H 101 竈(東から)



(4) A-1 地区 S H 108 土器・炭化材検出状況(東から)



(5) A-1 地区 S H 108 竈上層(北から)



(6) A-1 地区 S H 108 竈下層(北東から)



(7) A-1 地区 S H 109 竈検出状況(南西から)



(8) A-1 地区 S H 109 竈北西部土層断面(南東から)



(1) A-1 地区 S H 104・118・120 検出状況(北東から)




(2) A-1 地区 S H 104・118・120 全景(北東から)



(1) A-1 地区 S H 120 竈上層(北東から)



(2) A-1 地区 S H 120 竈下層(北東から)



(1) A-1 地区 S H 104・118・120 南西部土層断面  
(北西から)



(2) A-1 地区 S H 104 土器出土状況(北西から)



(3) A-1 地区 S H 120 竈上層(北東から)




(4) A-1 地区 S H 120 竈下層(北東から)




(5) A-1 地区 S H 120 竈(北から)



(6) A-1 地区 S H 120 土器・炭化材出土状況(東から)



(7) A-1 地区 S H 120 東部土坑検出状況(南東から)



(8) A-1 地区 S H 102 西部溝検出状況(北東から)



(1) A-1 地区 S H 102 全景(南東から)




(2) A-1 地区 S K 98 全景(西から)



(1) A-1 地区全景〈中世遺構面〉(南から)



(2) A-1 地区北部里道側溝群検出状況(東から)



(1) A-1 地区南東部中世遺構面検出状況(南から)



(2) A-1 地区里道側溝群完掘状況(東から)



(1) A-1 地区東部坪境道側溝群完掘状況(南から)



(2) A-1 地区SD4・63土層断面(南東から)






(1) A-1 地区北東部坪境道側溝群検出状況(南から)




(2) A-1 地区北壁坪境道土層断面(南から)



(1) A-1 地区調査区南部土層断面(東から)




(2) A-1 地区北東区上層遺構検出状況(南から)



(3) A-1 地区坪境交差点周辺(西から)



(4) A-1 地区坪境交差点周辺土器出土状況(北東から)




(5) A-1 地区SD 14 土器・獣骨出土状況(北から)




(6) A-1 地区SD 4 小刀出土状況(上が東)



(7) A-1 地区SD 14 土層断面(東から)



(8) A-1 地区SD 14 土層断面(南から)




(1) A-2 地区全景〈弥生・古墳時代遺構面〉(上が西)




(2) A-2 地区全景〈中世遺構面〉(上が西)



(1) A-2 地区調査前全景(南から)




(2) A-2 地区全景〈弥生・古墳時代遺構面〉(南から)



(1) A-2 地区 S D 466・467 全景(西から)



(2) A-2 地区 S D 466・467 東部検出状況(西から)



(1) A-2 地区 S D 466 検出状況(北から)



(2) A-2 地区 S D 466 土器出土状況(東から)



(1) A-2 地区 S D 523 全景(南東から)



(2) A-2 地区西壁中央〈S D 466 周辺〉土層断面(東から)




(1) A-2 地区 S D 466 II 地点土器出土状況(南から)



(2) A-2 地区 S D 466 I 地点土器出土状況(西から)



(3) A-2 地区 S D 466 I 地点土器出土状況(東から)



(4) A-2 地区 S D 466 I 地点土器出土状況(上が北)



(5) A-2 地区 S D 523 東部土器出土状況(西から)



(6) A-2 地区 S D 523 中央部土器出土状況(北東から)



(7) A-2 地区 S D 527 検出状況(北東から)



(8) A-2 地区 S D 467 西部土層断面(西から)





(1) A-2 地区SH 383 全景(南東から)



(2) A-2 地区SH 384 全景(南東から)



(1) A-2 地区 S H 392 全景(西から)



(2) A-2 地区 S H 392 竈(西から)



(1) A-2 地区 S H 383 全景(北から)



(2) A-2 地区 S H 383 土器出土状況(南東から)



(3) A-2 地区 S H 383 南東部土坑検出状況(北東から)



(4) A-2 地区 S H 384 全景(南東から)




(5) A-2 地区 S H 384 北部土器出土状況(北東から)



(6) A-2 地区 S H 384 北部土器出土状況(北東から)



(7) A-2 地区 S H 392 竈検出状況(北から)




(8) A-2 地区 S H 392 竈完掘状況(西から)




(1) A-2 地区 S H 397 全景(東から)



(2) A-2 地区 S H 398 全景(北西から)




(1) A-2 地区 S H 394 検出状況(東から)




(2) A-2 地区 S H 394・526 全景(東から)



(1) A-2 地区 S H 401 全景(南西から)



(2) A-2 地区 S H 402 全景(北東から)



(1) A-2 地区 S H 403 全景(南西から)



(2) A-2 地区 S H 421 全景(南から)



(1) A-2 地区SH 426 全景(北から)

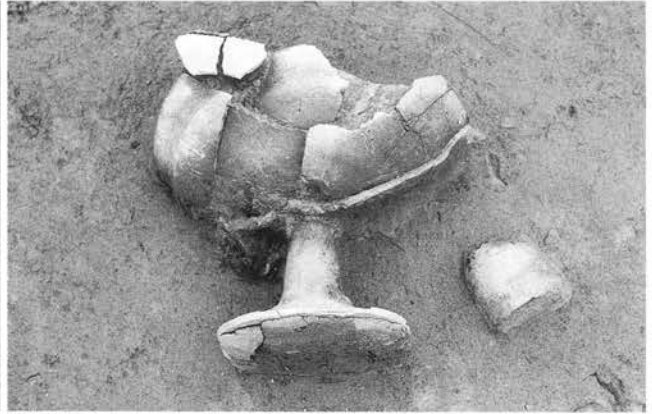


(2) A-2 地区SH 427・460 全景(北東から)





(1) A-2 地区 S H 394 土器出土状況(南から)




(2) A-2 地区 S H 526 土器出土状況(北から)




(3) A-2 地区 S H 526 土器出土状況(南から)



(4) A-2 地区 S H 401 土器出土状況(南東から)




(5) A-2 地区 S H 421 周壁溝内土器出土状況  
(南西から)




(6) A-2 地区 S H 421 周壁溝内土器出土状況  
(北西から)




(7) A-2 地区 S H 427 土器出土状況(北東から)



(8) A-2 地区 S H 427・460 北東畦断面(南東から)



(1) A-2 地区 S H 448 全景(北東から)




(2) A-2 地区 S H 457 全景(南東から)




(1) A-2 地区 S H 470 全景(北東から)



(2) A-2 地区 S H 470 南壁土坑検出状況(北東から)



(1) A-2 地区SH 442 全景(北から)



(2) A-2 地区SH 471 全景(南東から)



(1) A-2 地区 S H 449・458 全景(南西から)



(2) A-2 地区 S H 449 竈(南東から)



(1) A-2 地区 S H 497 全景(北西から)



(2) A-2 地区 S H 497 竈(北西から)



(1) A-2 地区SH 504 全景(北西から)



(2) A-2 地区SH 504 竈(北から)



(1) A-2 地区 S H 442 竈全景(北東から)




(2) A-2 地区 S H 449 竈(南東から)



(3) A-2 地区 S H 449 竈検出状況(北東から)



(4) A-2 地区 S H 458 中央焼土(南西から)



(5) A-2 地区 S H 497 竈(南東から)



(6) A-2 地区 S H 504 竈(北から)



(7) A-2 地区 S H 504 竈土器出土状況(北から)




(8) A-2 地区 S H 504 竈(西から)





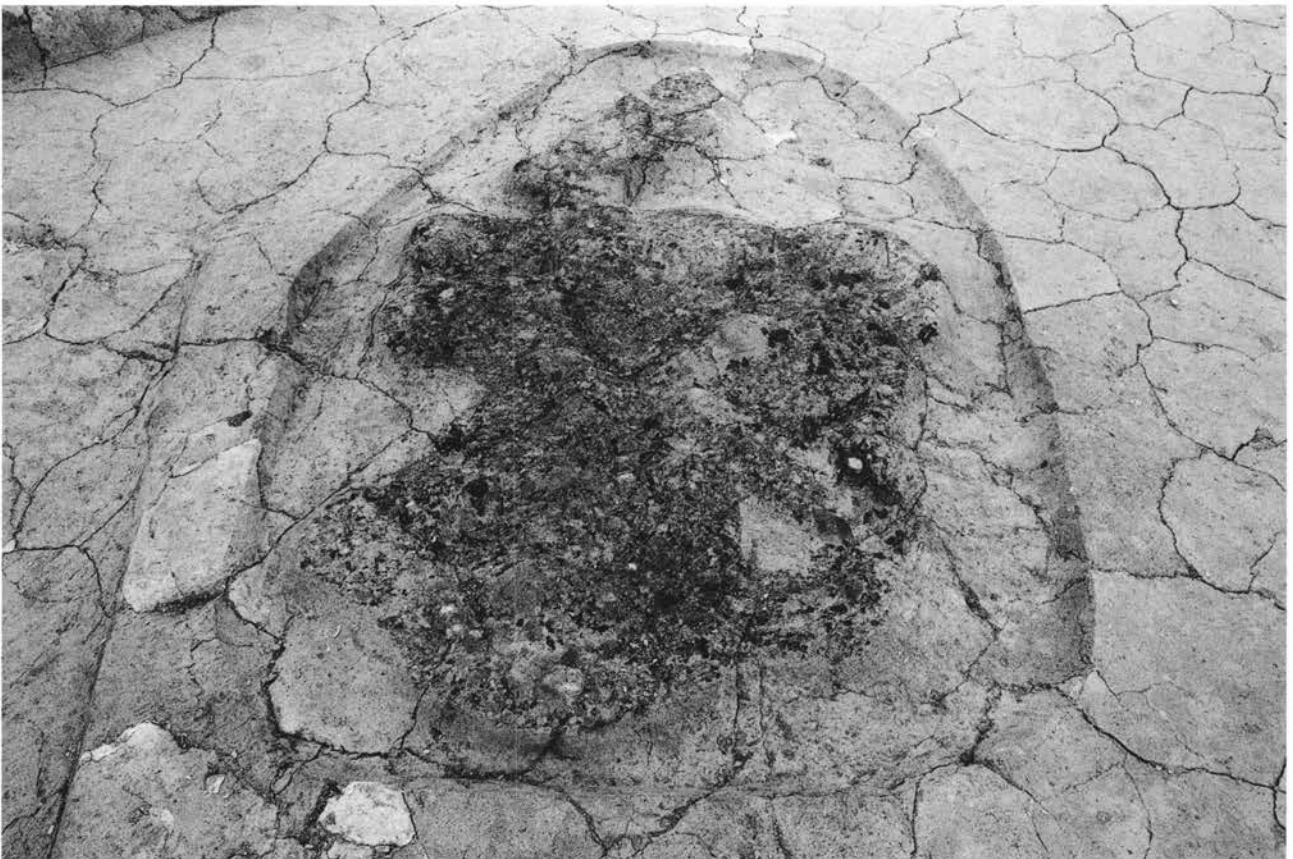
(1) A-2 地区 S H 500 全景(南東から)



(2) A-2 地区 S H 505 全景(西から)



(1) A-2 地区 S K 551 全景(南西から)



(2) A-2 地区 S K 396 全景(西から)




(1) A-2 地区全景〈中世遺構面〉(南から)



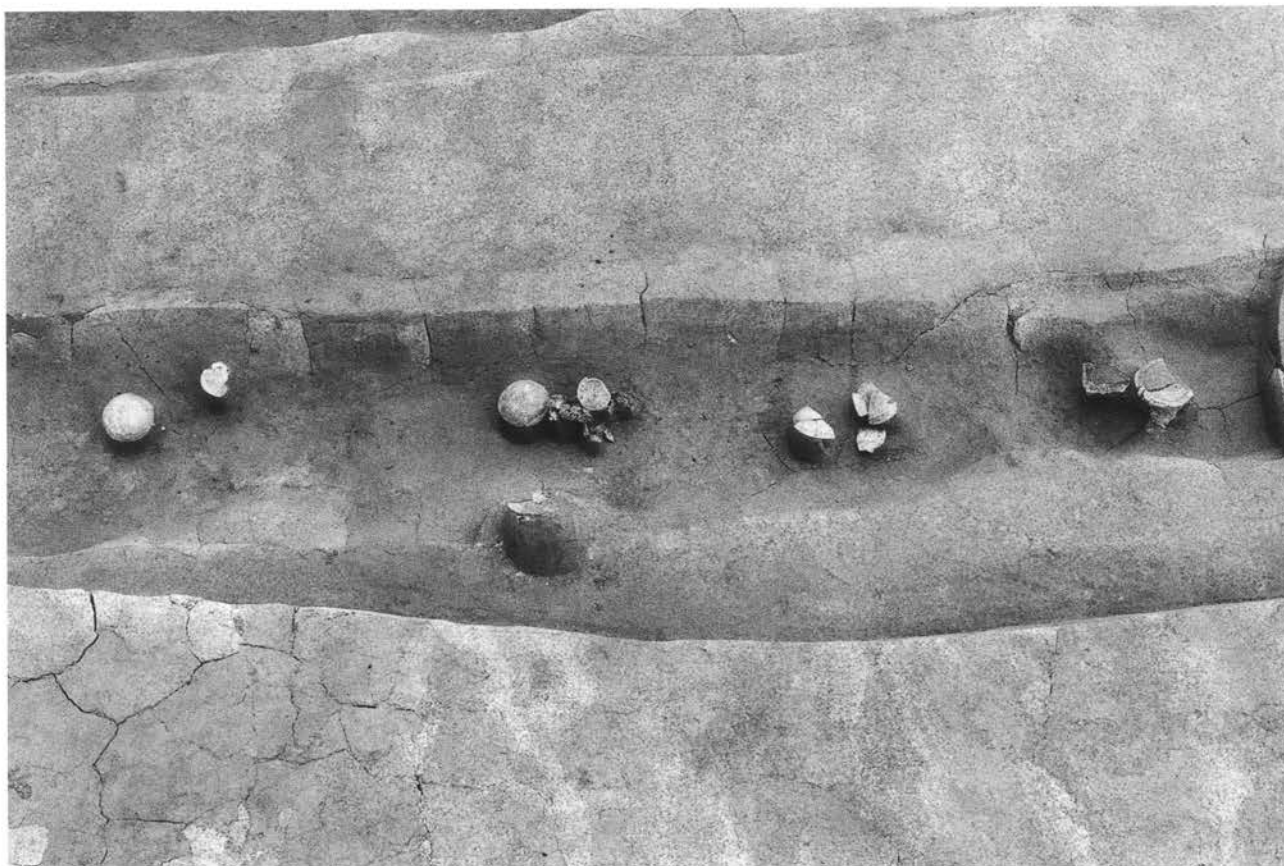
(2) A-2 地区西部素掘り溝群(南から)



(1) A-2 地区東部坪境溝群検出状況(南から)




(2) A-2 地区SD 213 検出状況(南から)




(1) A-2 地区 S D 206 土器出土状況(西から)



(2) A-2 地区 P 555・556 全景(南から)



(1) A-2 地区南部坪境溝群検出状況(北から)



(2) A-2 地区S D 205 土器出土状況(南から)



(3) A-2 地区S D 205 土器出土状況(東から)




(4) A-2 地区S D 205 土器出土状況(北から)



(5) A-2 地区S D 204 獣骨出土状況(上が東)



(6) A-2 地区S D 206 土器出土状況(東から)



(7) A-2 地区S D 203 土層断面(南から)



(8) A-2 地区S D 203 土層断面(南から)



(1) B-1 地区全景〈弥生・古墳時代遺構面〉(上が西)



(2) B-1 地区全景〈中世遺構面〉(上が西)



(1) B-1 地区調査前全景(南東から)



(2) B-1 地区南部遺構検出状況〈弥生・古墳時代遺構面〉(南西から)





(1) B-1 地区北部遺構検出状況〈弥生・古墳時代遺構面〉(北東から)



(2) B-1 地区東部遺構検出状況〈弥生・古墳時代遺構面〉(北から)



(1) B-1 地区西部遺構検出状況〈弥生・古墳時代遺構面〉(北西から)



(2) B-1 地区SH 251 全景(南から)



(1) B-1 地区 S H 251 中央土坑検出状況〈周縁帯内側の炭堆積状況〉(南から)



(2) B-1 地区 S H 251 中央土坑完掘状況(南から)




(1) B-1 地区 S H 228・324・360 全景(南から)



(2) B-1 地区 S H 266・268・300・422 全景(東から)



(1) B-1 地区 S H 227・273・357 全景(西から)



(2) B-1 地区 S H 227 検出状況(北から)




(1) B-1 地区 S H 273 全景(西から)



(2) B-1 地区 S H 169・226・229 全景(北西から)



(1) B-1 地区 S H 226 竈検出状況(北から)



(2) B-1 地区 S H 361 検出状況(南東から)



(1) B-1 地区北部中世遺構検出状況(東から)




(2) B-1 地区素掘り溝群検出状況(西から)





(1) B-1 地区SD5 全景(南から)



(2) B-1 地区SD5 土層断面(南から)




(1) B-1 地区 S D 194 検出状況(南東から)



(2) B-1 地区 S D 4 検出状況(南から)



(1) B-1 地区 S B 356 検出状況(南から)



(2) B-1 地区 S B 1・2 全景(北から)



(1) B-1 地区 S K 108・416 検出状況(北東から)



(2) B-1 地区 S K 416 検出状況(北から)




(1) B-1 地区 S K 228 検出状況(西から)




(2) B-1 地区 S K 108 土器出土状況(北から)



(1) B-1 地区南東部地震噴砂検出状況(南から)



(2) B-1 地区南東部地震噴砂断面(東から)



(3) B-1 地区 S B 356 東側柱列北第 3 柱断面(東から)



(4) B-1 地区 S B 356 中側柱列北第 2 柱断面(南から)




(5) B-1 地区 S D 5 土器出土状況(北西から)



(6) B-1 地区 S D 5 土器出土状況(西から)




(7) B-1 地区 S D 5 土器出土状況(南から)



(8) B-1 地区 S D 5 鉄製品出土状況(南西から)



(1) B-2 地区遠景(南から)



(2) B-2 地区全景(上が南西)



(1) B-2 地区重機掘削風景(南西から)



(2) B-2 地区全景(南から)





(1) B-2 地区 S D 1027 全景(南西から)



(2) B-2 地区 S D 1027 東部検出状況(西から)



(1) B-2 地区 S D 1027 < 1 区 > 土器出土状況(南東から)



(2) B-2 地区 S D 1027 < 2 区 > 土器出土状況(南から)



(1) B-2 地区 S D 1027 <2区> 土器出土状況(東から)



(2) B-2 地区 S D 1050 全景(東から)



(1) B-2 地区 S H 1147・1167・1180 全景(西から)




(2) B-2 地区 S H 1147 検出状況(北西から)



(1) B-2 地区 S K 1170 全景(東から)




(2) B-2 地区 S K 1170 遺物出土状況(上が南東)



(1) B-2 地区 S K 1166 検出状況(東から)



(2) B-2 地区 S K 1179 検出状況(西から)



(1) B-2 地区 S K 1190 検出状況(西から)



(2) B-2 地区 S K 1051 検出状況(南西から)



(1) B-2 地区西壁下層土層断面〈SD 1171 周辺〉(東から)



(2) B-2 地区西壁土層断面〈南西隅下層〉(東から)





(1) B-2 地区中央畦断面〈SD 1171 周辺〉(東から)




(2) B-2 地区SD 1027〈1区〉土器出土状況(南から)



(3) B-2 地区SD 1027〈2区〉土器出土状況(南から)



(4) B-2 地区SE 1166 完掘状況(南から)



(5) B-2 地区SK 1175 検出状況(北から)



(6) B-2 地区SK 1170 検出状況(北から)



(7) B-2 地区SK 1179 検出状況(北から)



(8) B-2 地区SK 1190 土器出土状況(南から)



(1) B-2 地区北西部素掘り溝群(東から)



(2) B-2 地区西部素掘り溝群(東から)



(1) B-2 地区SD5 屈曲部検出状況(西から)



(2) B-2 地区SD5 土層断面F-F'(北東から)



(1) B-2 地区SD5 <SX 1100> 検出状況(南から)



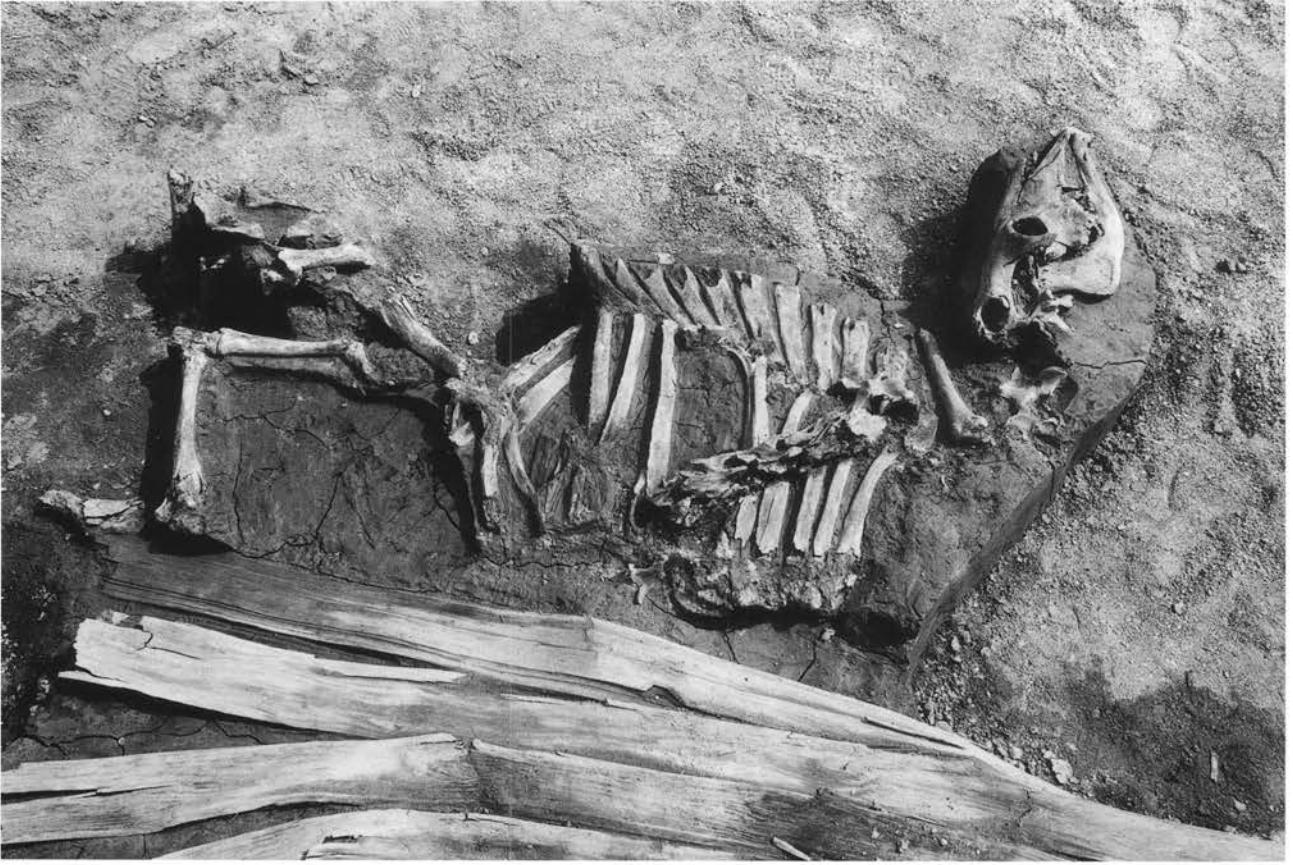
(2) B-2 地区SD5 <SX 1100 東部> 検出状況(南から)



(1) B-2 地区SD5 < SX 1100 中央部 > 検出状況(南から)



(2) B-2 地区SD5 < SX 1100 下層杭列 > 検出状況(南から)



(1) B-2 地区 S D 5 < S X 1100 > 馬骨出土状況(北から)



(2) B-2 地区 S D 5 < S X 1100 > 牛骨出土状況(南から)



(1) B-2 地区 S D 5 黒漆塗り腰刀出土状況(東から)



(2) B-2 地区 S D 5 柿経木筒出土状況(上が北)



(1) B-2 地区 S D 5 東壁土層断面(北西から)



(2) B-2 地区 S D 5 < S X 1100 東部 > 護岸出土状況(北東から)



(3) B-2 地区 S D 5 < S X 1100 > 牛骨頭部出土状況(南西から)



(4) B-2 地区 S D 5 < S X 1100 > 馬骨頭部出土状況(西から)



(5) B-2 地区 S D 5 腰刀出土状況(上が東)



(6) B-2 地区 S D 5 ヘラ形木製品出土状況(西から)



(7) B-2 地区 S D 5 鍬形木製品出土状況(上が西)




(8) B-2 地区 S D 5 人形木製品出土状況(上が西)





(1) B-2 地区 S D 1145・1146 検出状況(北から)



(2) B-2 地区 S D 1145 屈曲部検出状況(東から)



(1) B-2 地区 S D 1172 検出状況(北から)



(2) B-2 地区 S K 1125 検出状況(西から)



(1) B-2 地区 S E 1009 検出状況(東から)



(2) B-2 地区 S K 1008 検出状況(北から)



(1) B-2 地区 S D 1145・1149 土層断面(東から)



(2) B-2 地区 S D 1200 土器出土状況(南から)



(3) B-2 地区 S D 1172 土層断面(北から)



(4) B-2 地区 S D 1172 土器出土状況(西から)



(5) B-2 地区 S D 1145 土器出土状況(北から)



(6) B-2 地区 S D 1045 土層断面(南から)



(7) B-2 地区 S E 1009 井戸枠(北西から)



(8) B-2 地区 S K 1006 検出状況(北西から)



30




53



37



57



79



40



83



108



122



112



130



117



133



149



163



150



167



151



183



192



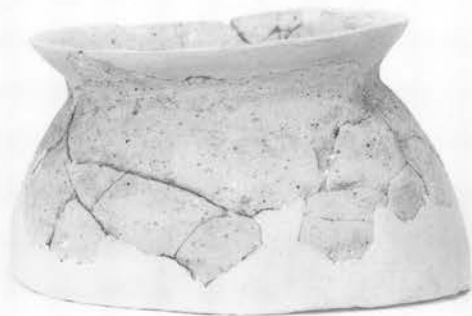
194



193



195



191



196





197



202



198



203



205



204



206



231



233



235



241



250



239



251



254



266



258



267



259



320



271



331



276



334



318



354



333



374



380



393



382



396



397



385



403



399



413



401



418



407



421



434



488



490



475



491



482



493



496



507



512



497



515



506



516





517



525



518



529



524



531



584



621



599



640



612



642



643



650



644



651



649



654



655



697



659



700



660



703



715



736



726



739



730



740



741



751



743



746



745



747



781



750



783



752



753



786



787



809



788



811



790



814





821



855



827



852



829



859



866



906



871



963



926



976



246



983



532



997




744



1053



1352



1540



1309



1510





1486



1687



1466

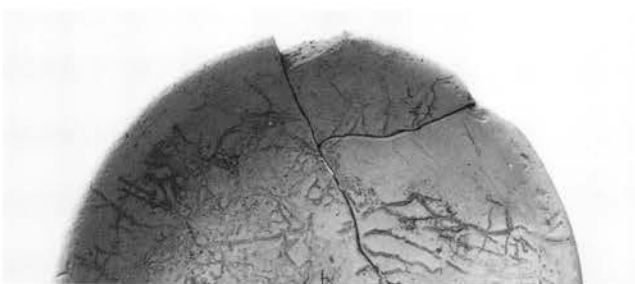
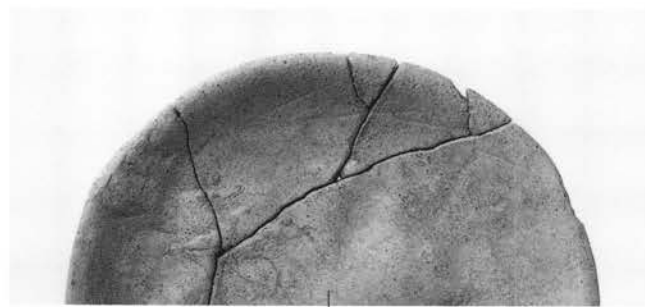


1108



1683







1684



1257



1319



1685




1271




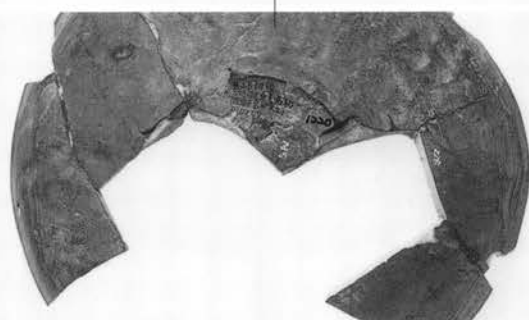
1615





1151

1220



1219

1226







1229



1232

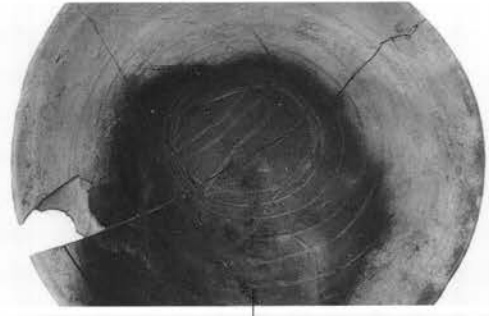
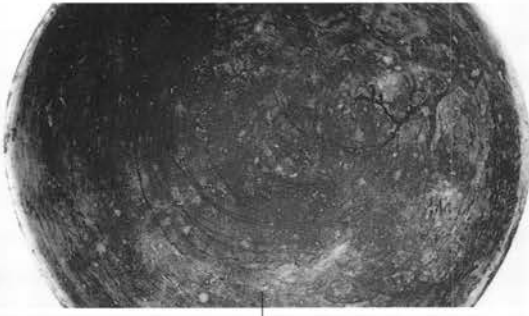


1230




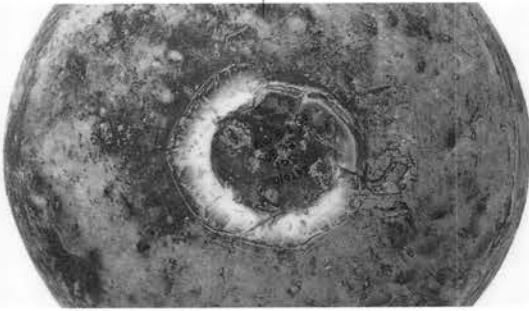
1233





1234

1241




1235

1345






1348



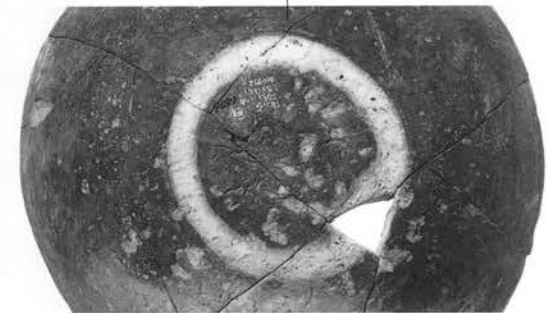
1472




1350




1476






1477



1531



1529





1532





1534

1567



1566


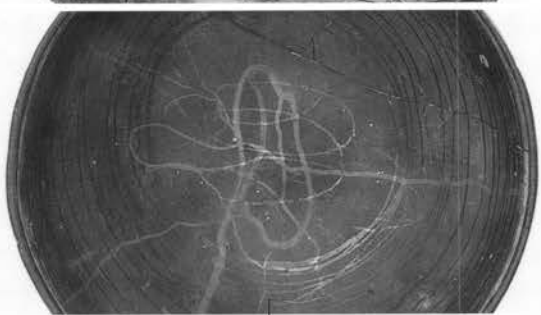
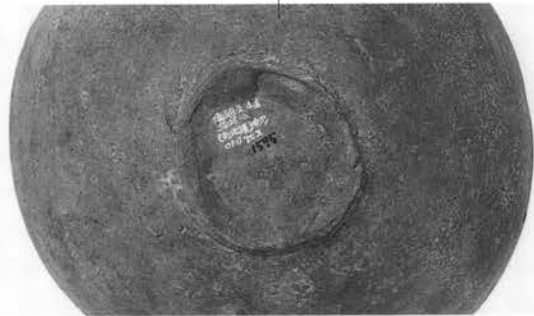
1568





1573


1575




1574

1604






1605



1608




1607



1609





1643



1679




1644

1680









1681

1682



1247

1479

1570




1252

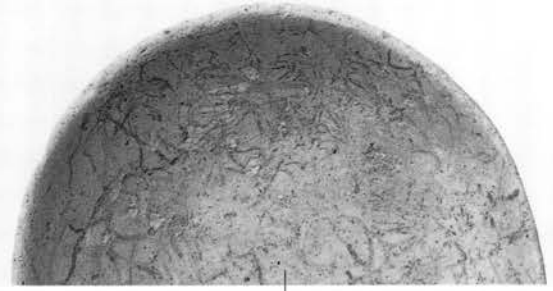
1528

1610

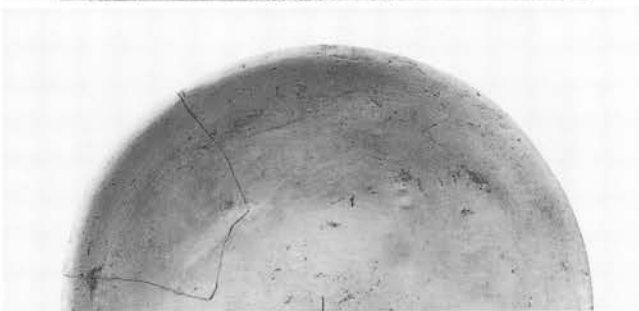





1062



1146



1068



1179




1092



1341





1344



1556



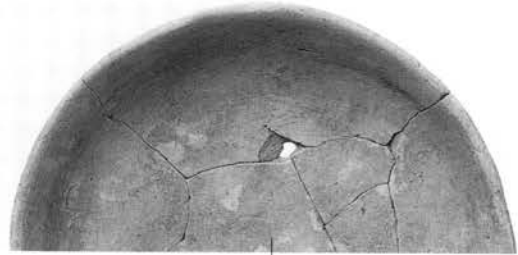
1492




1572




1493

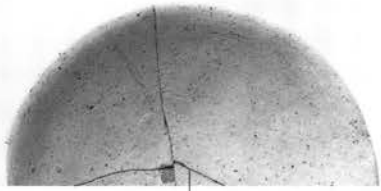


1662





出土土器(40)



1332



1464



1494



1333



1465



1495



1334



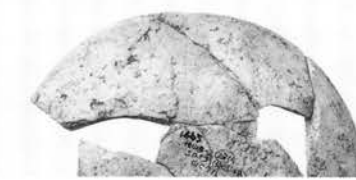
1466



1496



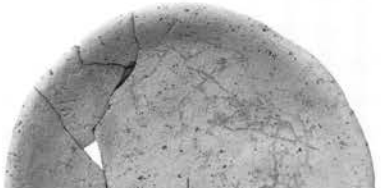
1335



1467



1497



1336



1468



1498



1337



1469



1499




1338



1470



1499



1339

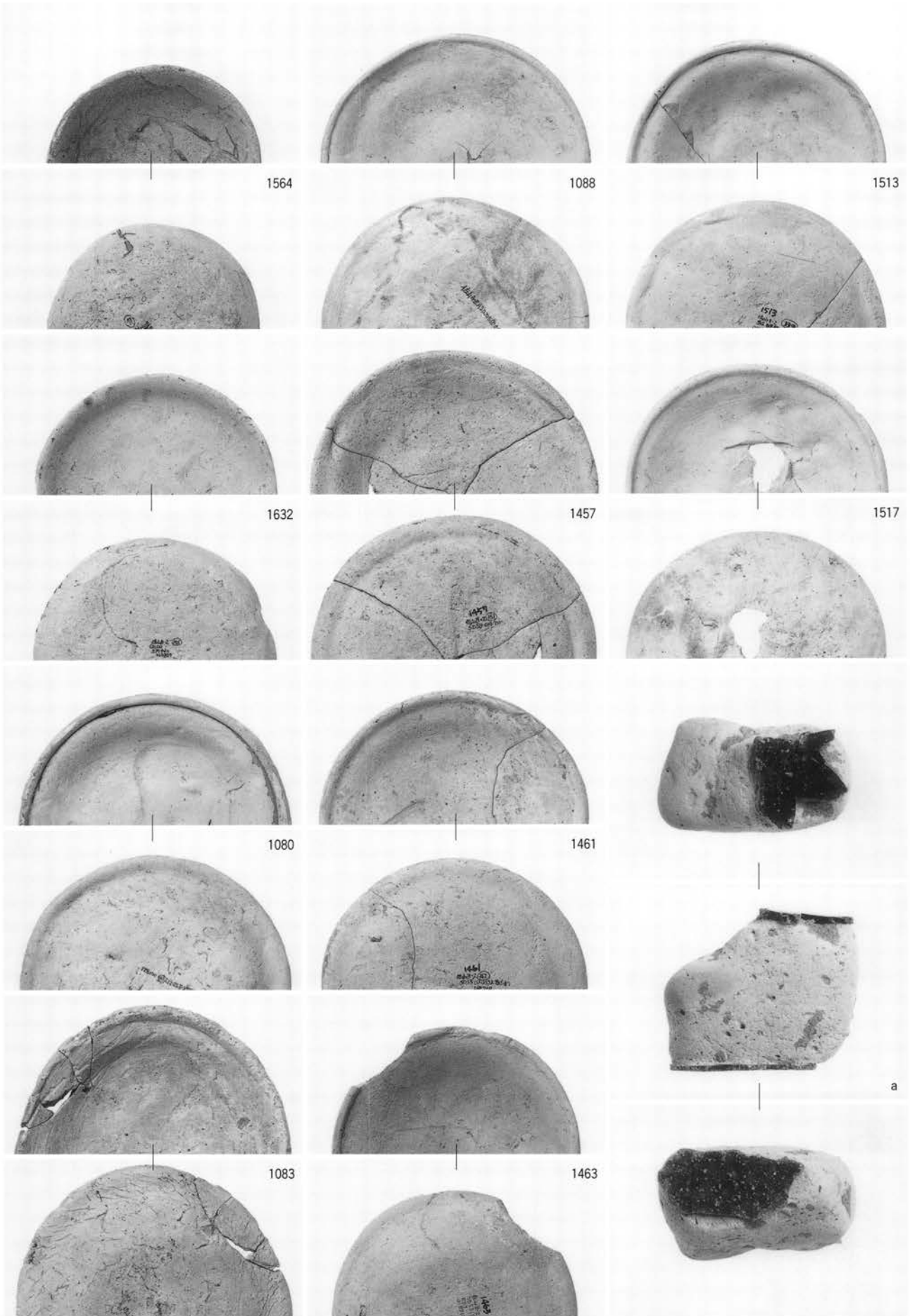


1471





1499


出土土器(41)




出土土器(42)





(1) 出土土器 (43)




(2) 出土土器 (44)




(1) 出土土器(45)




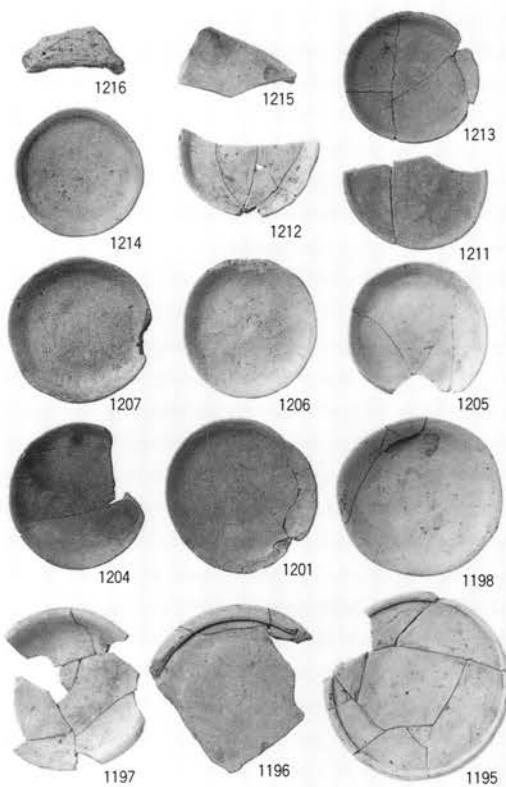
(2) 出土土器(46)










(1) 出土土器(47)




(2) 出土土器(48)




(1) 出土土器(49)




(2) 出土土器(50)





(1) 出土土器(51)




(2) 出土土器(52)







(1) 出土土器(53)




(2) 出土土器(54)




(1) 出土土器(55)





(2) 出土土器(56)





(1) 出土土器(57)




(2) 出土土器(58)




(1) 出土土器(59)




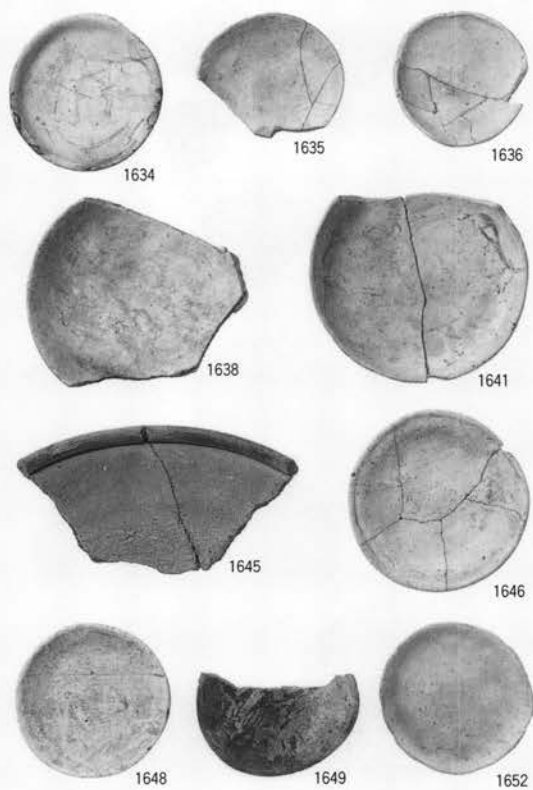
(2) 出土土器(60)



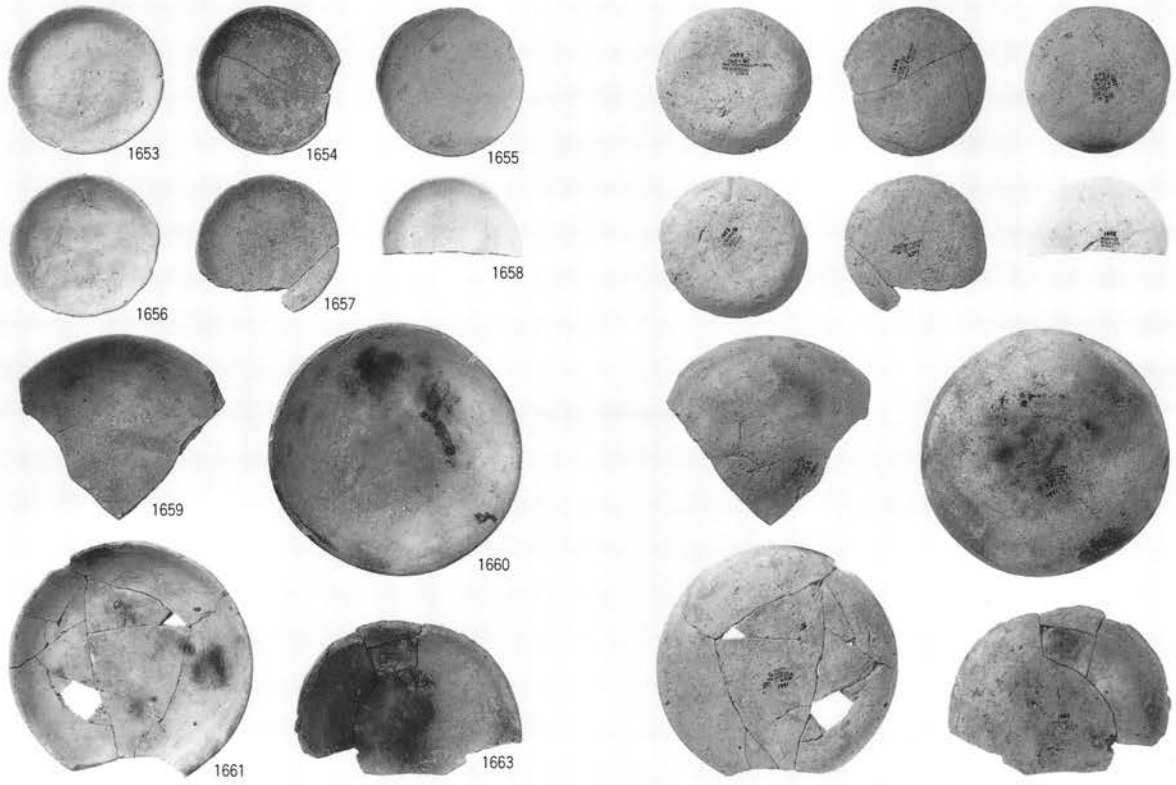
(1) 出土土器 (61)




(2) 出土土器 (62)









(1) 出土土器 (63)




(2) 出土土器 (64)



(1) 出土石製品(1)




(2) 出土石製品(2)




(1) 出土石製品(3)



(2) 出土石製品(4)



(1) 出土鉄製品(1)



(2) 出土鉄製品(2)



1731



1732



1733

(1) 出土鉄製品(3)



1731




1732




1733


(2) 出土鉄製品(4)




(1) 出土鉄製品(5)・出土銭貨



(2) 出土木製品(1)



1731



1744




1746




1735

出土木製品(2)



(1) 出土木製品(3)



(2) 埴輪・土製品



京都府遺跡調査報告書 第33冊〈図版編〉

平成15年12月26日

発行 (財)京都府埋蔵文化財調査研究  
センター

〒617-0002 向日市寺戸町南垣内40番の3  
Phone (075)933-3877 (代)

印刷 三星商事印刷株式会社

〒604-0093 京都市中京区新町通竹屋町下ル  
Phone (075)256-0961 (代)