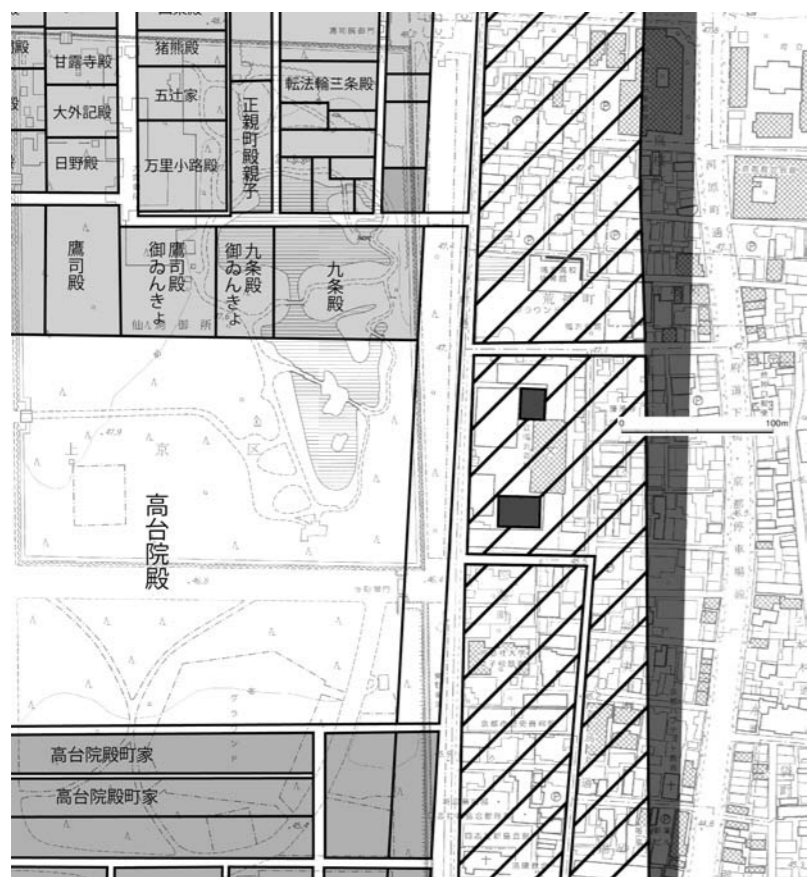


法成寺復原図 (1023年当時)  
杉山信三「藤原氏の氏寺とその院家」より



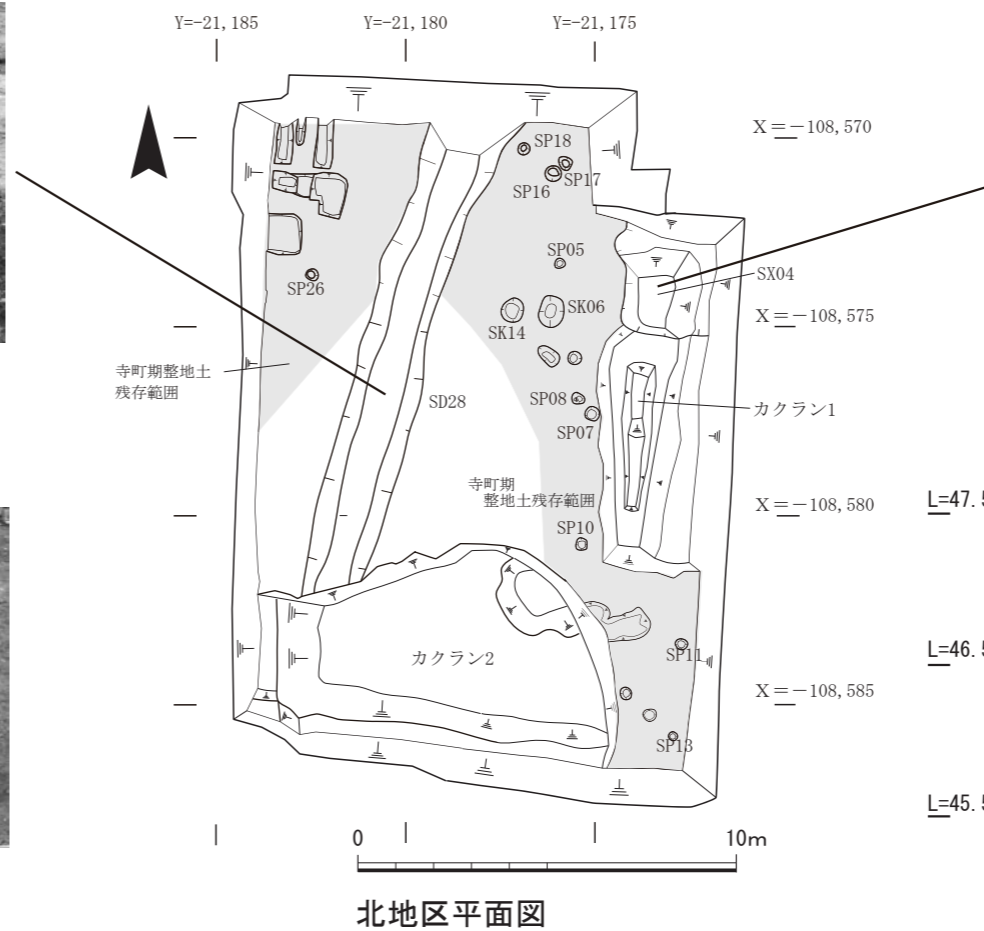
寺町区画と御土居の復原 (1590年頃)



溝SD28 (南から)



礎石建物 (西から)

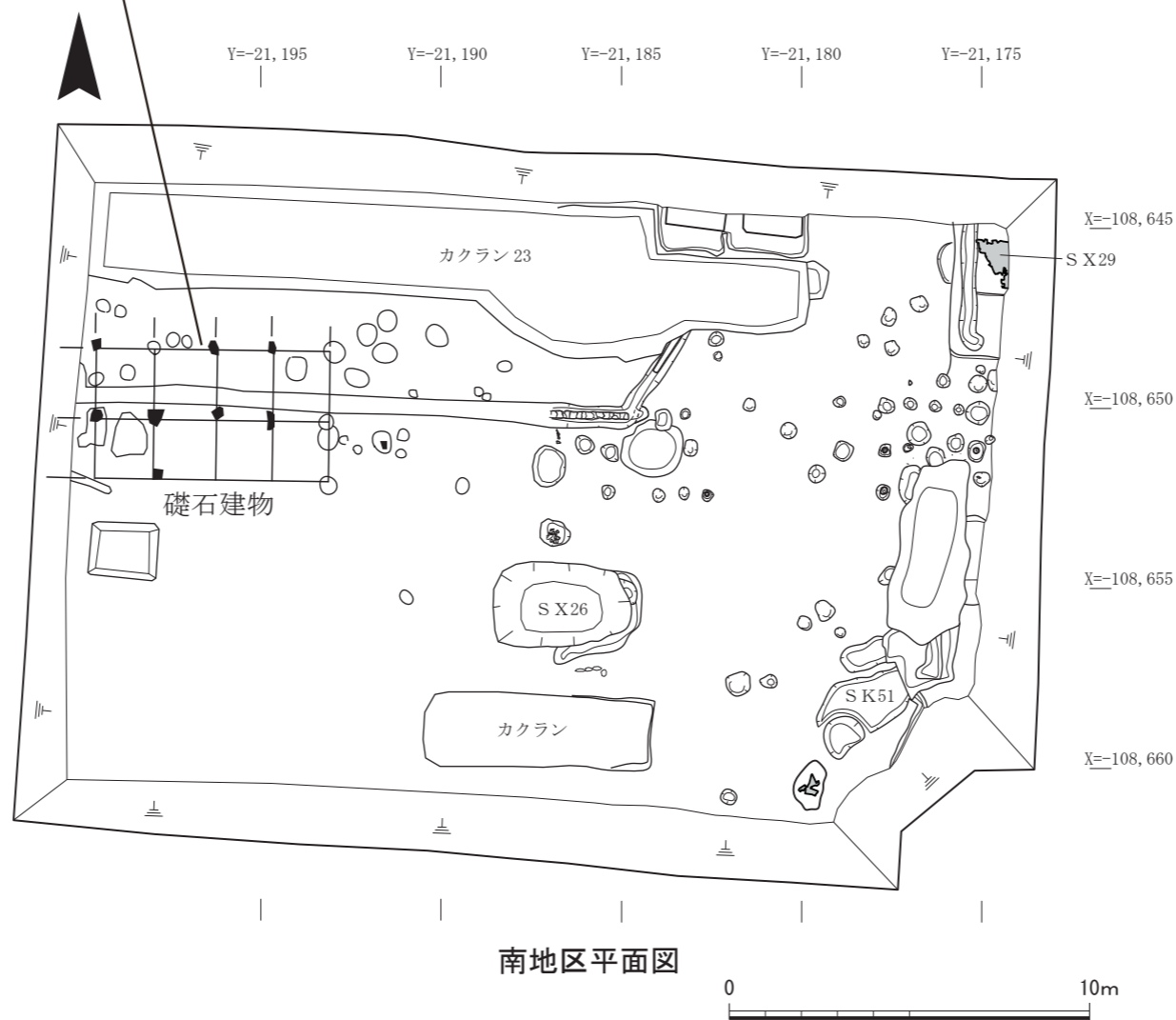
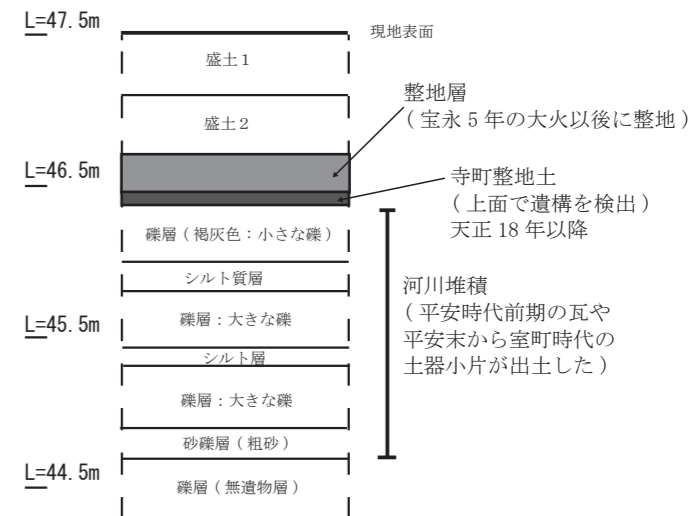


北地区平面図



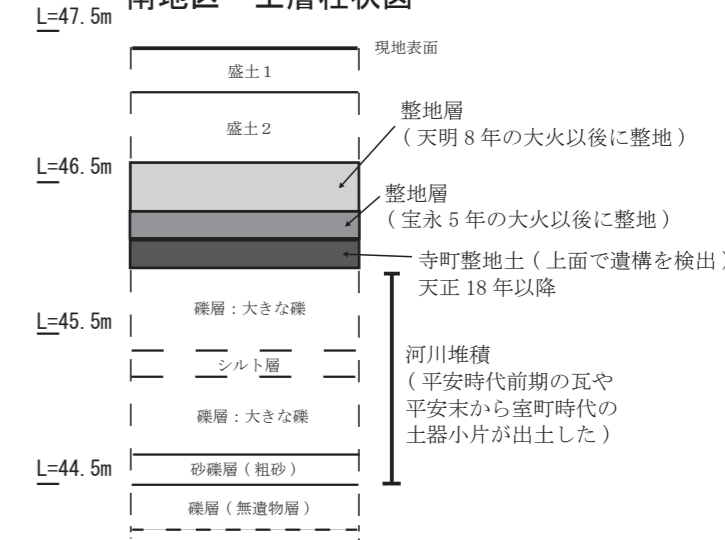
宝永5年の大火で焼けた瓦を捨てた穴 (南西から)

北地区 土層柱状図



南地区平面図

南地区 土層柱状図



鴨沂高校1年生発掘体験 7月12日