

# 京都府遺跡調査報告書

## 第 18 冊

近畿自動車道敦賀線関係遺跡(8次区間)

三宅遺跡  
小西町田遺跡

<図 版 編>

1 9 9 3

財団法人 京都府埋蔵文化財調査研究センター

# 図 版 目 次

## 近畿自動車道敦賀線関係遺跡

### 第 3 章 三宅遺跡

- 図版第 1 三宅遺跡位置図
- 図版第 2 三宅遺跡調査区配置図
- 図版第 3 第Ⅱ・第Ⅲ・第Ⅳ調査区平面図
- 図版第 4 第Ⅲ調査区東部土壙墓群平面図
- 図版第 5 第Ⅲ調査区西部土壙墓群平面図
- 図版第 6 第Ⅳ調査区土壙墓群平面図
- 図版第 7 土壙墓実測図 1
- 図版第 8 土壙墓実測図 2
- 図版第 9 土壙墓実測図 3
- 図版第 10 第Ⅴ調査区平面図
- 図版第 11 竪穴式住居跡 S H01実測図
- 図版第 12 建物跡 S B01・S B02実測図
- 図版第 13 出土遺物実測図 1
- 図版第 14 出土遺物実測図 2
- 図版第 15 出土遺物実測図 3
- 図版第 16 出土遺物実測図 4
- 図版第 17 出土遺物実測図 5
- 図版第 18 出土遺物実測図 6
- 図版第 19 出土遺物実測図 7

### 第 4 章 小西町田遺跡

- 図版第 20 東部地区遺構実測図(1)
- 図版第 21 東部地区遺構実測図(2)
- 図版第 22 東部地区遺構実測図(3)
- 図版第 23 東部地区遺構実測図(4)
- 図版第 24 東部地区遺構実測図(5)

- 図版第25 東部地区遺構実測図(6)
- 図版第26 東部地区遺構実測図(7)
- 図版第27 東部地区遺構実測図(8)
- 図版第28 東部地区遺構実測図(9)
- 図版第29 西部地区遺構実測図(1)
- 図版第30 西部地区遺構実測図(2)
- 図版第31 西部地区遺構実測図(3)
- 図版第32 東部地区出土遺物実測図(古式土師器1)
- 図版第33 東部地区出土遺物実測図(古式土師器2)
- 図版第34 東部地区出土遺物実測図(古式土師器3)
- 図版第35 東部地区出土遺物実測図(古式土師器4)
- 図版第36 東部地区出土遺物実測図(古式土師器5)
- 図版第37 東部地区出土遺物実測図(古式土師器6)
- 図版第38 東部地区出土遺物実測図(古式土師器7)
- 図版第39 東部地区出土遺物実測図(古式土師器8)
- 図版第40 東部地区出土遺物実測図(古式土師器9)
- 図版第41 東部地区出土遺物実測図(古式土師器10)
- 図版第42 東部地区出土遺物実測図(古式土師器11)
- 図版第43 東部地区出土遺物実測図(古式土師器12)
- 図版第44 東部地区出土遺物実測図(古式土師器13)
- 図版第45 東部地区出土遺物実測図(古式土師器14)
- 図版第46 東部地区出土遺物実測図(古式土師器15)
- 図版第47 東部地区出土遺物実測図(古式土師器16)
- 図版第48 東部地区出土遺物実測図(古式土師器17)
- 図版第49 東部地区出土遺物実測図(古式土師器18)
- 図版第50 東部地区出土遺物実測図(古式土師器19)
- 図版第51 東部地区出土遺物実測図(古式土師器20)
- 図版第52 東部地区出土遺物実測図(古式土師器21)
- 図版第53 東部地区出土遺物実測図(古式土師器22)
- 図版第54 東部地区出土遺物実測図(古式土師器23)
- 図版第55 東部地区出土遺物実測図(古式土師器24)
- 図版第56 東部地区出土遺物実測図(古式土師器25)

- 図版第57 東部地区出土遺物実測図(古式土師器26)
- 図版第58 東部地区出土遺物実測図(古式土師器27)
- 図版第59 出土遺物実測図(古式土師器)
- 図版第60 出土遺物拓影(古式土師器・縄文土器・銅銭)
- 図版第61 西部地区出土遺物実測図(須恵器1)
- 図版第62 西部地区出土遺物実測図(須恵器2)
- 図版第63 西部地区出土遺物実測図(須恵器3)
- 図版第64 西部地区出土遺物実測図(須恵器4)
- 図版第65 西部地区出土遺物実測図(須恵器5)
- 図版第66 西部地区出土遺物実測図(須恵器6)
- 図版第67 西部地区出土遺物実測図(須恵器7・緑釉陶器・灰釉陶器・白磁)
- 図版第68 西部地区出土遺物実測図(土師器・瓦器)
- 図版第69 出土遺物実測図(鉄製品・石製品)
- 図版第70 西部地区出土遺物実測図(土錘)

### 第3章 三宅遺跡

- 図版第71 (1)調査前全景(東から)  
(2)三宅4号墳調査前全景(西から)
- 図版第72 調査地全景
- 図版第73 (1)第Ⅱ調査区北部・第Ⅵ調査区全景  
(2)第Ⅰ・第Ⅱ調査区南部全景
- 図版第74 第Ⅱ調査区南部全景
- 図版第75 (1)方形周溝墓1(東南から)  
(2)方形周溝墓1埋葬主体部(北から)
- 図版第76 (1)方形周溝墓4(北から)  
(2)方形周溝墓5検出状況(北から)
- 図版第77 (1)方形周溝墓2 溝S D01検出状況(南から)  
(2)三宅4号墳東側周溝S D13(北東から)
- 図版第78 (1)三宅4号墳全景(北から)  
(2)三宅4号墳墳丘断面(南から)
- 図版第79 (1)三宅10号墳(東から)  
(2)三宅10号墳及び溝S D01(北から)
- 図版第80 (1)三宅11号墳(西から)

- (2)三宅11号墳(南から)
- 図版第81 第Ⅲ・第Ⅳ調査区全景
- 図版第82 (1)第Ⅳ調査区土壙墓群全景(西から)  
(2)第Ⅳ調査区土壙墓群全景(北から)
- 図版第83 (1)第Ⅳ調査区土壙墓検出状況(西から)  
(2)第Ⅳ調査区土壙墓調査風景(北東から)
- 図版第84 (1)土壙墓 S X534  
(2)土壙墓 S X539
- 図版第85 (1)土壙墓 S X355  
(2)土壙墓 S X335甕出土状況
- 図版第86 (1)土壙墓 S X450  
(2)土壙墓 S X506
- 図版第87 (1)土壙墓 S X476  
(2)土壙墓 S X341甕出土状況
- 図版第88 (1)土壙墓 S X518  
(2)土壙墓 S X518完掘後
- 図版第89 (1)土壙墓 S X303甕出土状況  
(2)土壙墓 S X161
- 図版第90 (1)土壙墓 S X569  
(2)土壙墓 S X517
- 図版第91 (1)畠遺構 S X03(北から)  
(2)畠遺構 S X03(東南から)
- 図版第92 (1)第Ⅴ調査区全景(北から)  
(2)第Ⅴ調査区全景(南から)
- 図版第93 (1)竪穴式住居跡 S H01全景(北から)  
(2)竪穴式住居跡 S H01(北から)
- 図版第94 出土遺物 1
- 図版第95 出土遺物 2
- 図版第96 出土遺物 3
- 図版第97 出土遺物 4
- 図版第98 出土遺物 5
- 図版第99 出土遺物 6

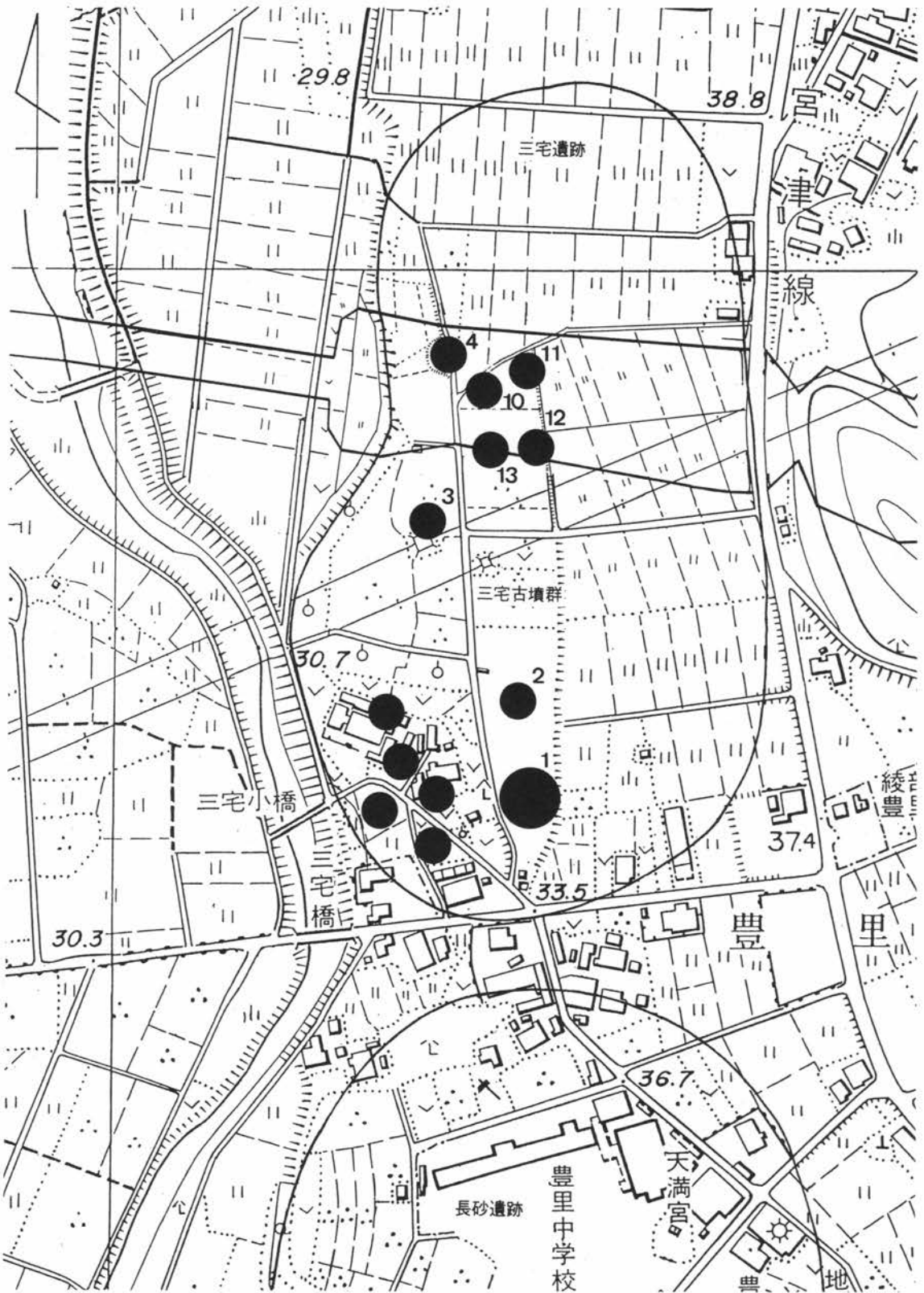
#### 第4章 小西町田遺跡

- 図版第100 (1) 調査前遠景(東から)  
(2) 調査地全景(東から)
- 図版第101 調査地全景(右方向が北)
- 図版第102 東部地区全景(右方向が北)
- 図版第103 西部地区全景(右上方向が北)
- 図版第104 (1) 土坑S K01・土坑S K02遺物出土状況(北から)  
(2) 土坑S K01・土坑S K02・土坑S K03(東から)
- 図版第105 (1) 土坑S K04・土坑S K05遺物出土状況(東から)  
(2) 土坑S K04・土坑S K05(北から)
- 図版第106 (1) 土坑S K08遺物出土状況(上層・東から)  
(2) 土坑S K08遺物出土状況(下層・東から)  
(3) 土坑S K08(南から)
- 図版第107 (1) 土坑S K10遺物出土状況(南から)  
(2) 土坑S K10(南から)
- 図版第108 (1) 土坑S K14(南西から)  
(2) 建物跡S B01(北から)
- 図版第109 (1) 溝S D06遺物出土状況(東から)  
(2) 溝S D09遺物出土状況(北から)  
(3) 土坑S K23遺物出土状況(北東から)
- 図版第110 (1) 土坑S K10H・P-1098遺物出土状況(北東から)  
(2) 西部地区包含層遺物出土状況(北東から)
- 図版第111 東部地区出土遺物(古式土師器1)
- 図版第112 東部地区出土遺物(古式土師器2)
- 図版第113 東部地区出土遺物(古式土師器3)
- 図版第114 東部地区出土遺物(古式土師器4)
- 図版第115 東部地区・西部地区出土遺物(古式土師器5)
- 図版第116 東部地区出土遺物(古式土師器6)
- 図版第117 東部地区出土遺物(古式土師器7)
- 図版第118 東部地区出土遺物(古式土師器8)
- 図版第119 東部地区出土遺物(古式土師器9)
- 図版第120 東部地区・西部地区出土遺物(古式土師器10)

- 図版第121 西部地区出土遺物(須惠器 1)
- 図版第122 西部地区出土遺物(須惠器 2)
- 図版第123 西部地区出土遺物(須惠器 3)
- 図版第124 西部地区出土遺物(土師器・緑釉陶器・白磁・陶硯)
- 図版第125 西部地区出土遺物(墨書土器)

# 圖 版

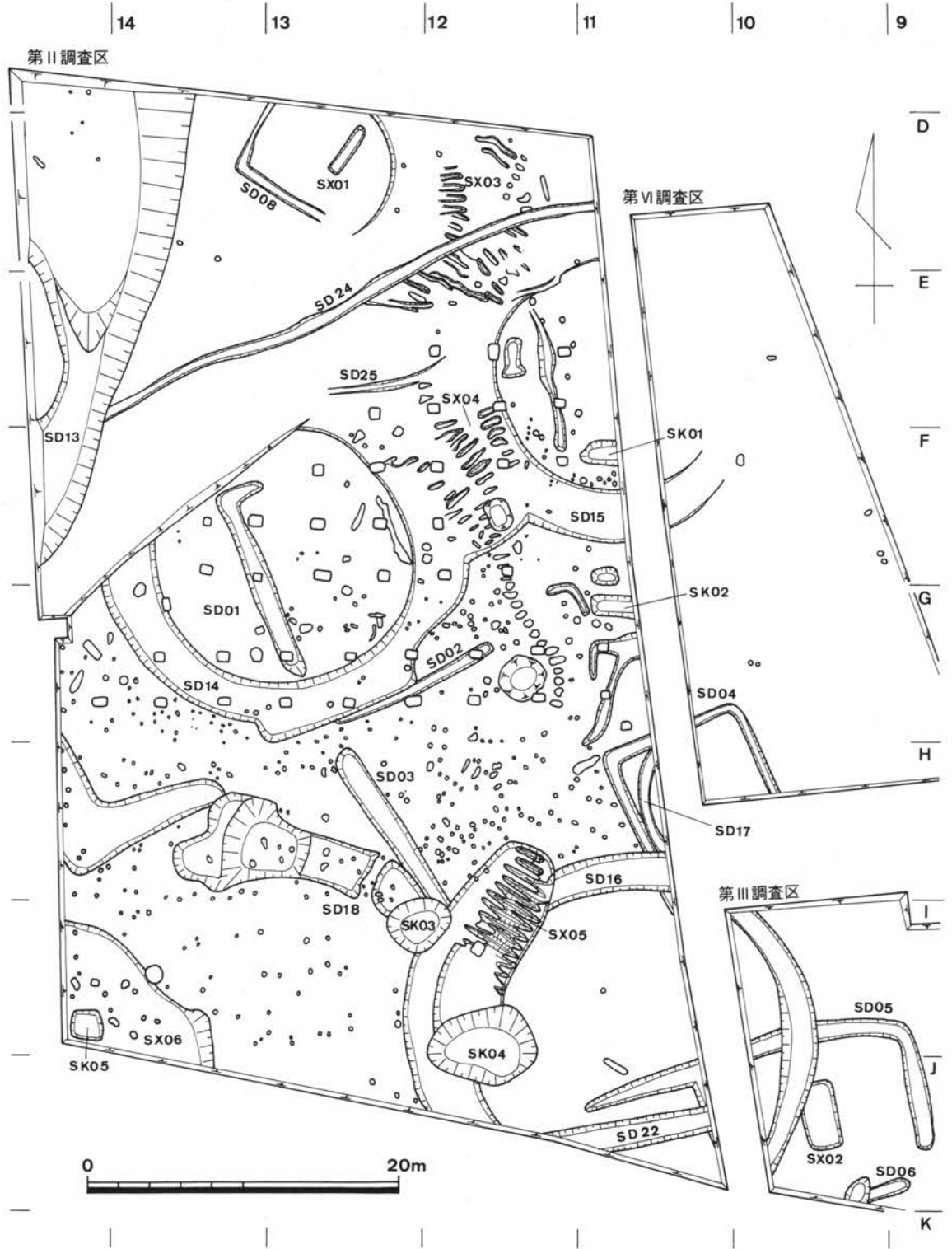




三宅遺跡位置図(1/3000)

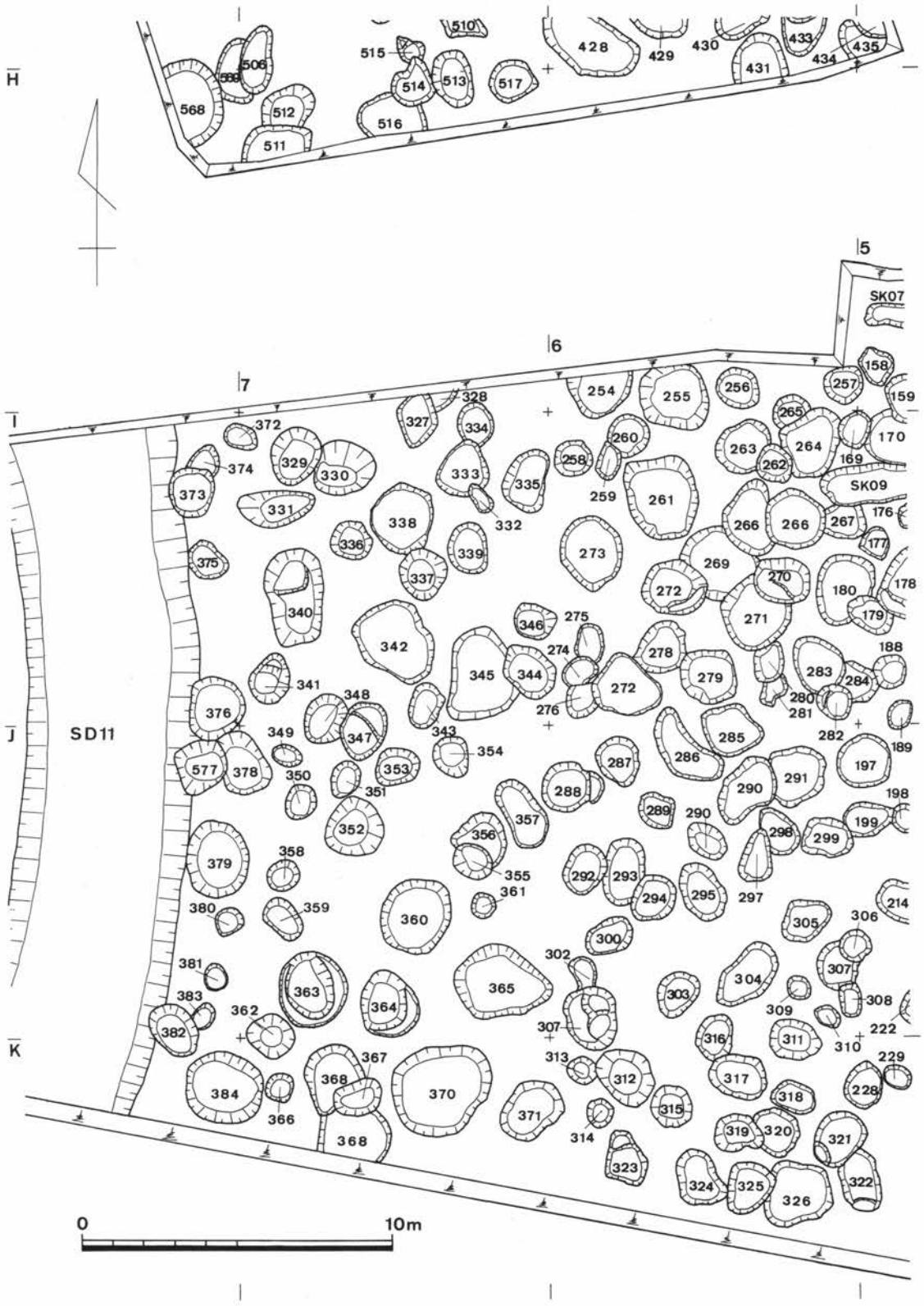


三宅遺跡調査区配置図

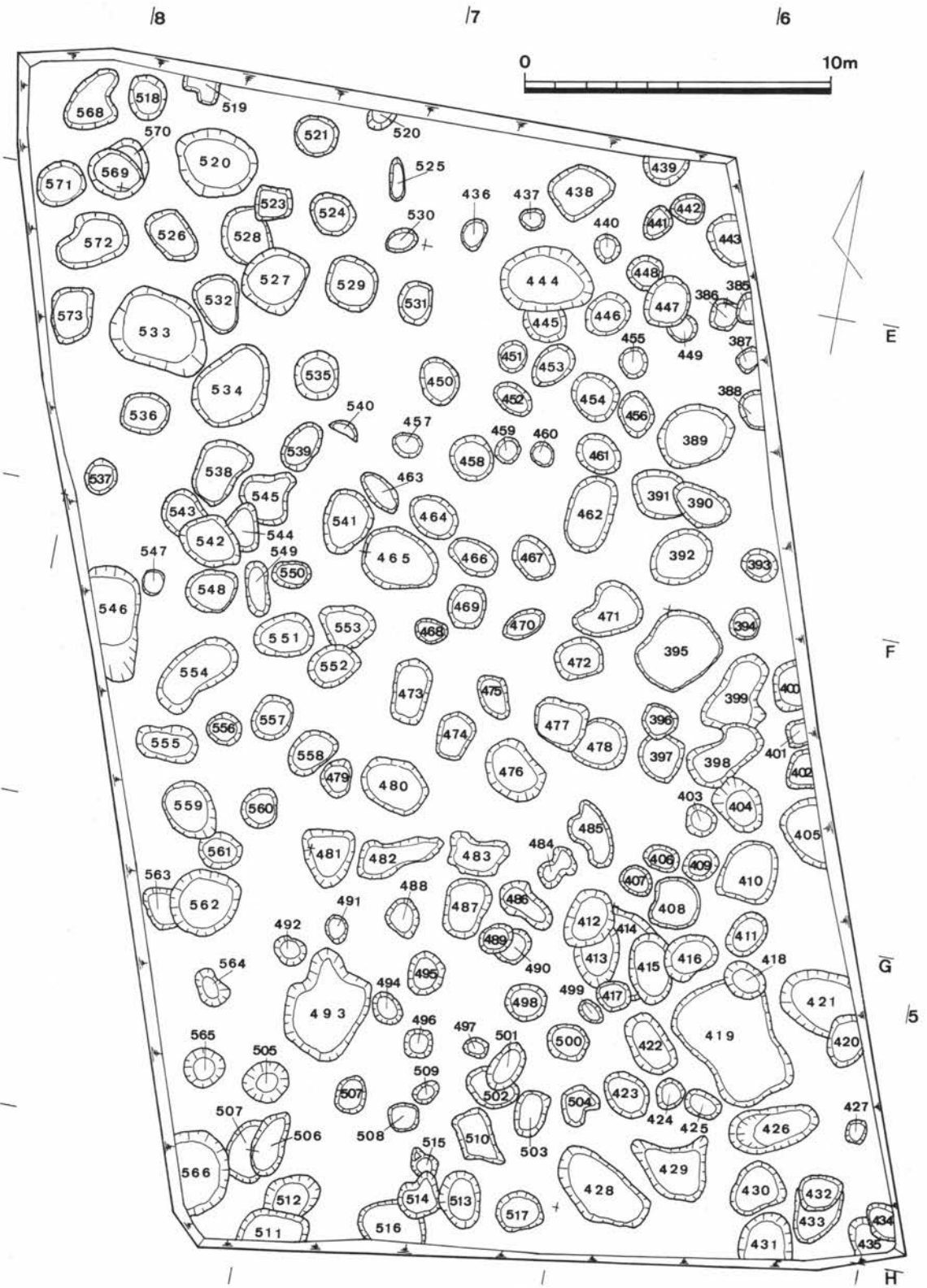


第II・第III・第IV調査区平面図

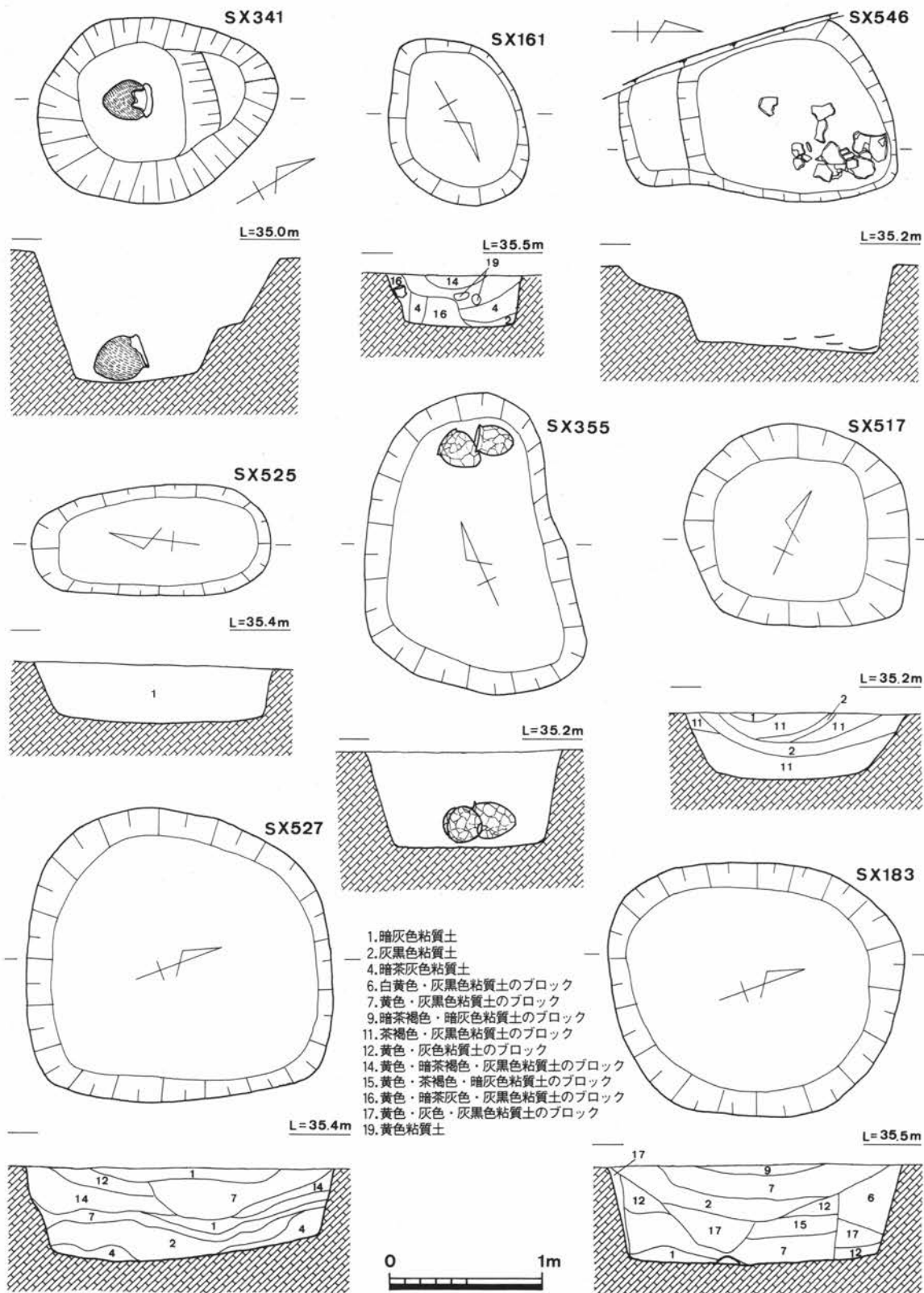




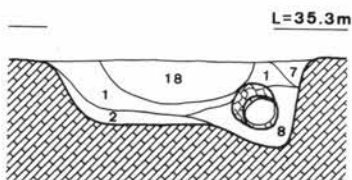
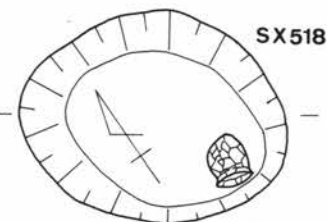
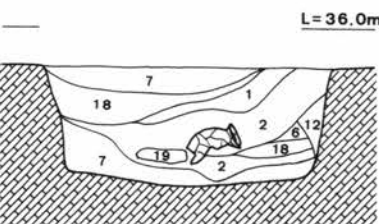
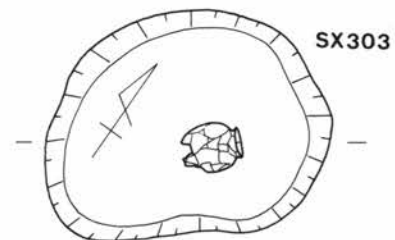
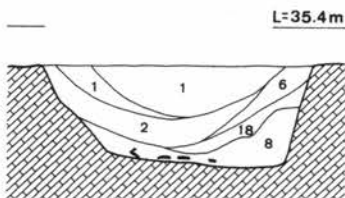
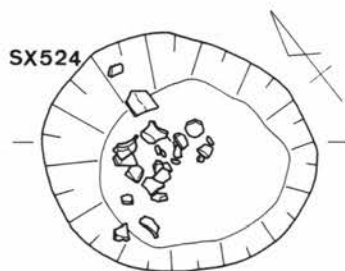
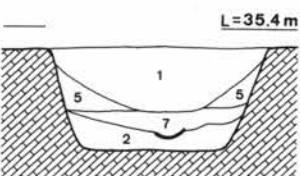
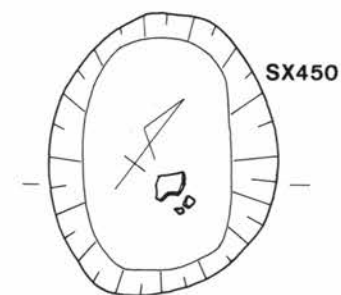
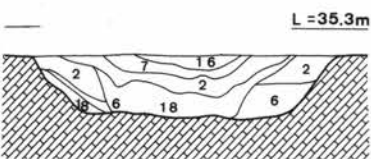
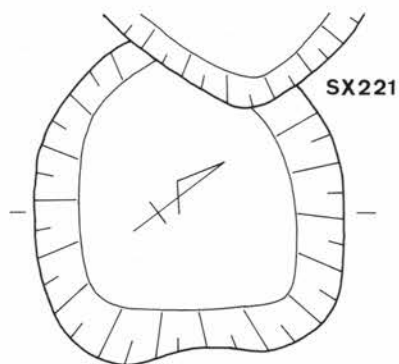
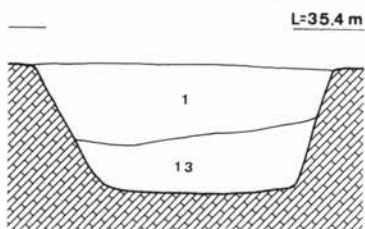
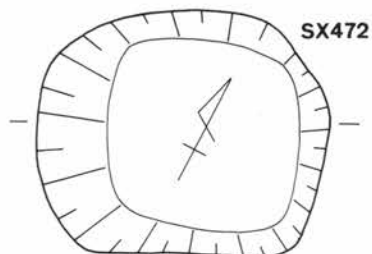
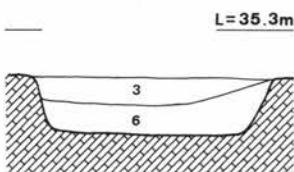
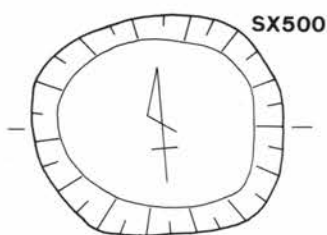
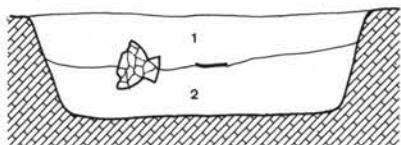
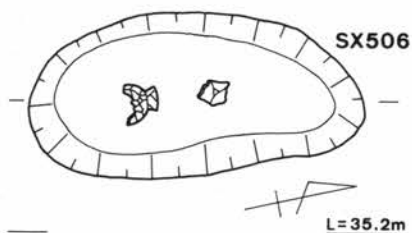
第Ⅲ調査区西部土壙墓群平面図



第IV調査区土墳墓群平面図



土壙墓実測図1

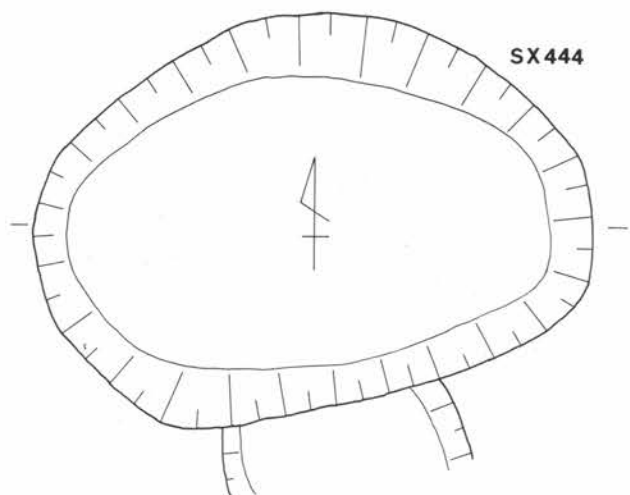


- 1. 暗灰色粘質土
- 2. 灰黒色粘質土
- 3. 茶灰色粘質土
- 5. 暗茶褐色粘質土
- 6. 白黄色・灰黒色粘質土のブロック
- 7. 黄色・灰黒色粘質土のブロック
- 8. 淡緑灰色・灰黒色粘質土のブロック
- 13. 黄色・淡緑灰色・灰黒色粘質土のブロック
- 18. 黄色・白黄色・灰黒色粘質土のブロック
- 19. 黄色粘質土

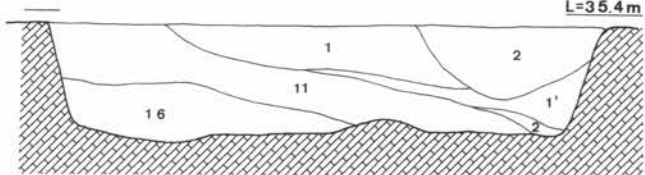




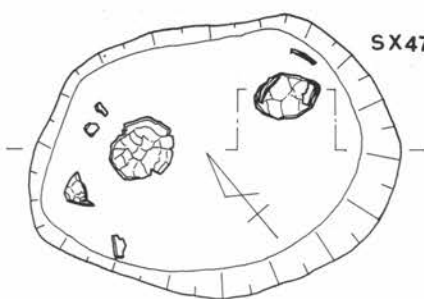
SX444



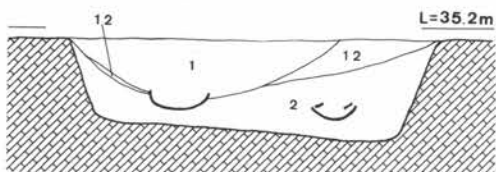
L=35.4m



SX476

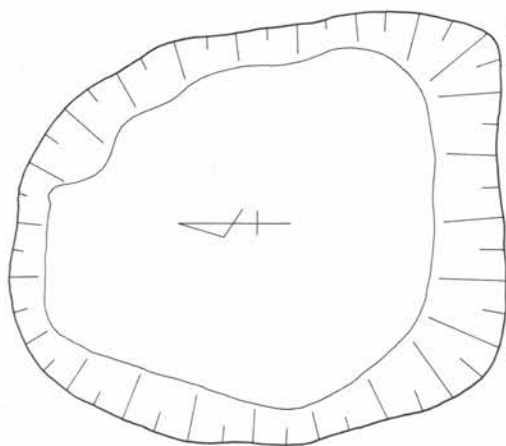


L=35.2m

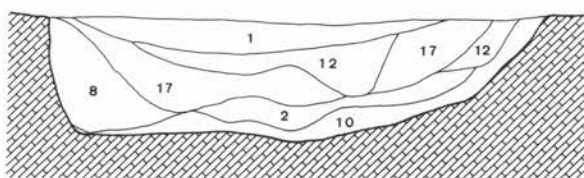


- 1. 暗灰黒色粘質土
- 1'. 暗灰黒色粘質土
- 2. 灰黒色粘質土
- 8. 淡緑灰色・灰黒色粘質土のブロック
- 10. 暗灰色・灰黒色粘質土のブロック
- 11. 茶褐色・灰黒色粘質土のブロック
- 12. 黄色・灰色粘質土のブロック
- 16. 黄色・暗茶灰色・灰黒色粘質土のブロック
- 17. 黄色・灰色・灰黒色粘質土のブロック

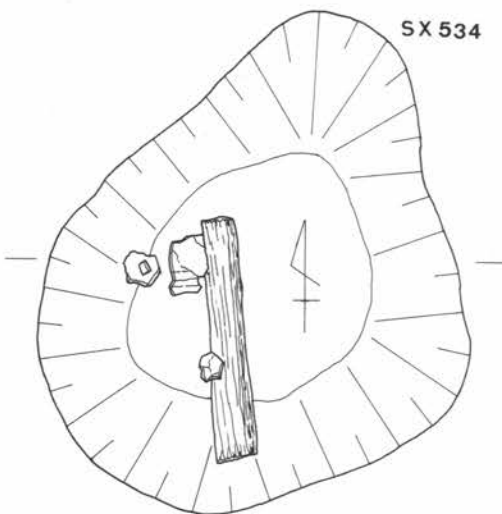
SX261



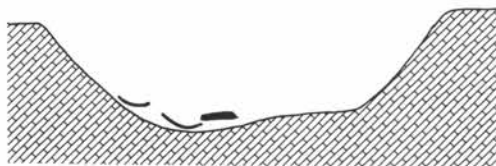
L=35.3m

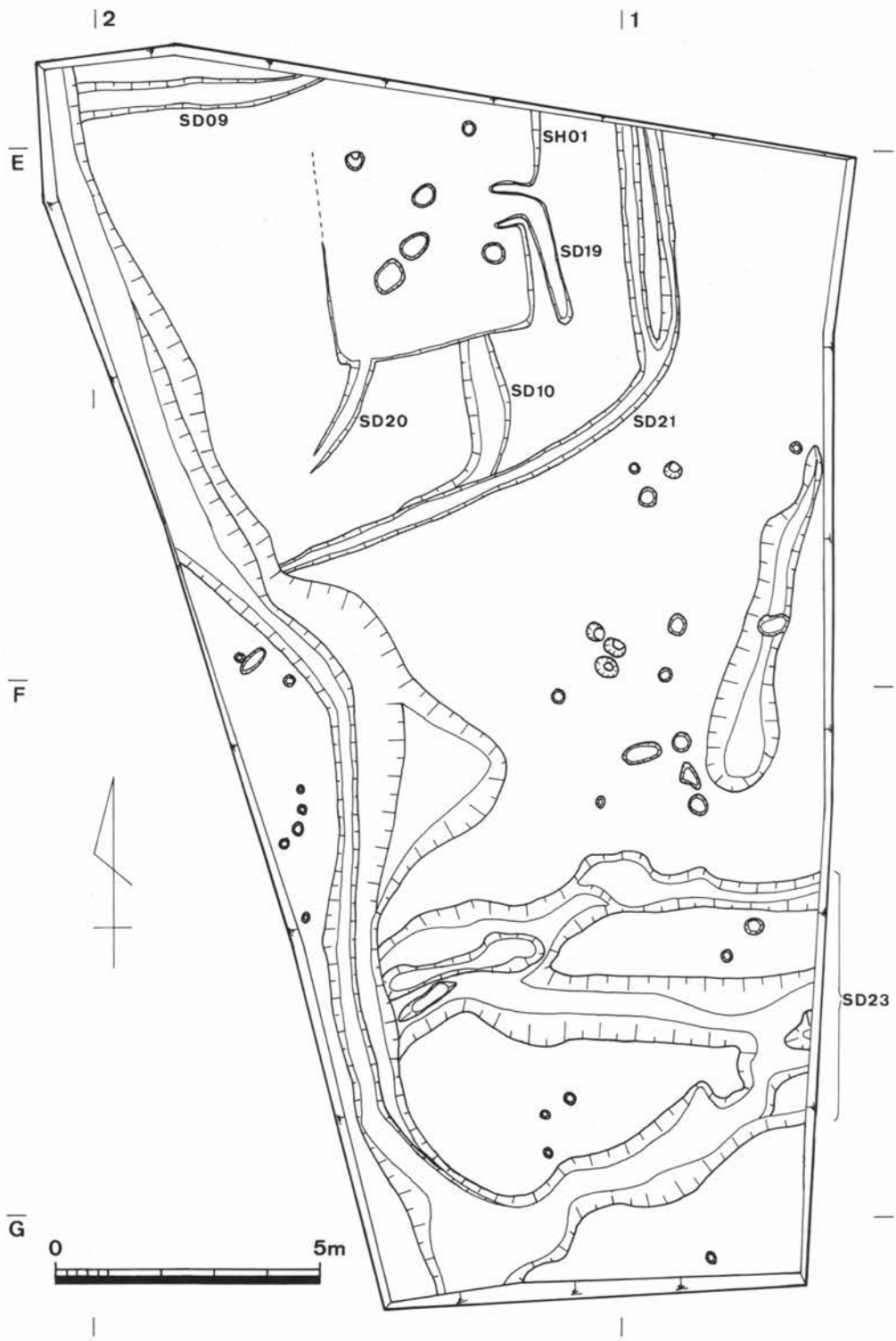


SX534

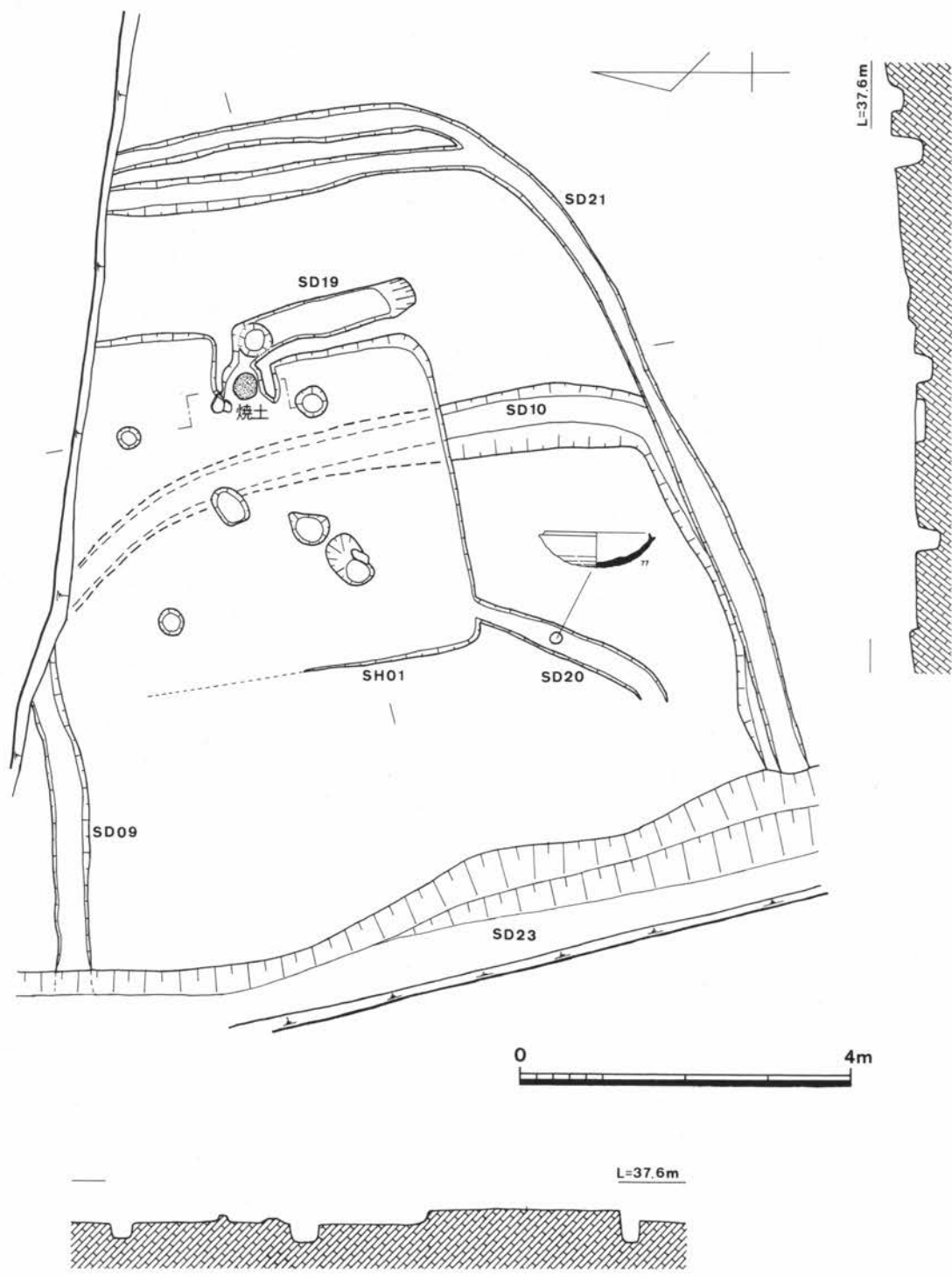


L=35.4m

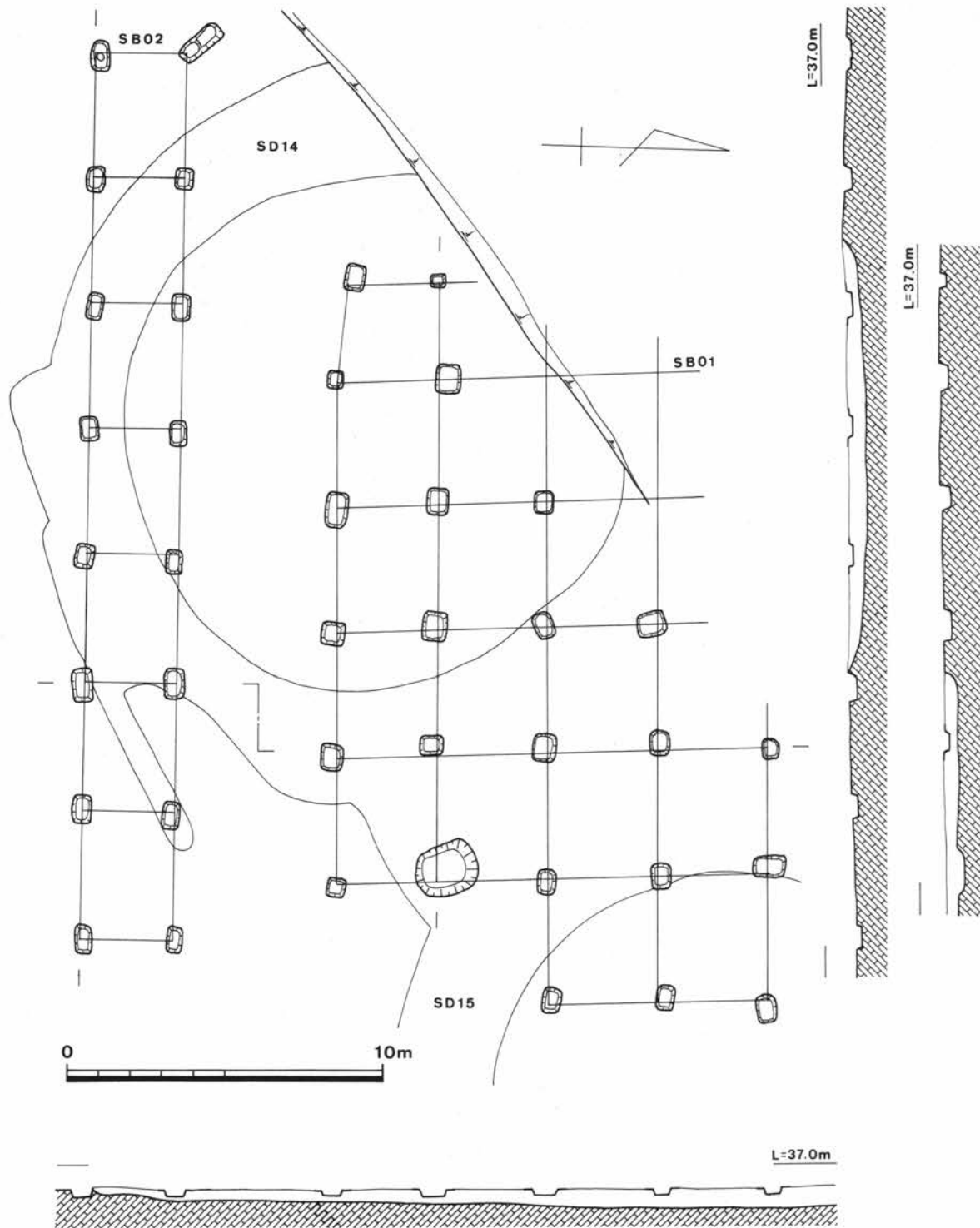





第V調査区平面図



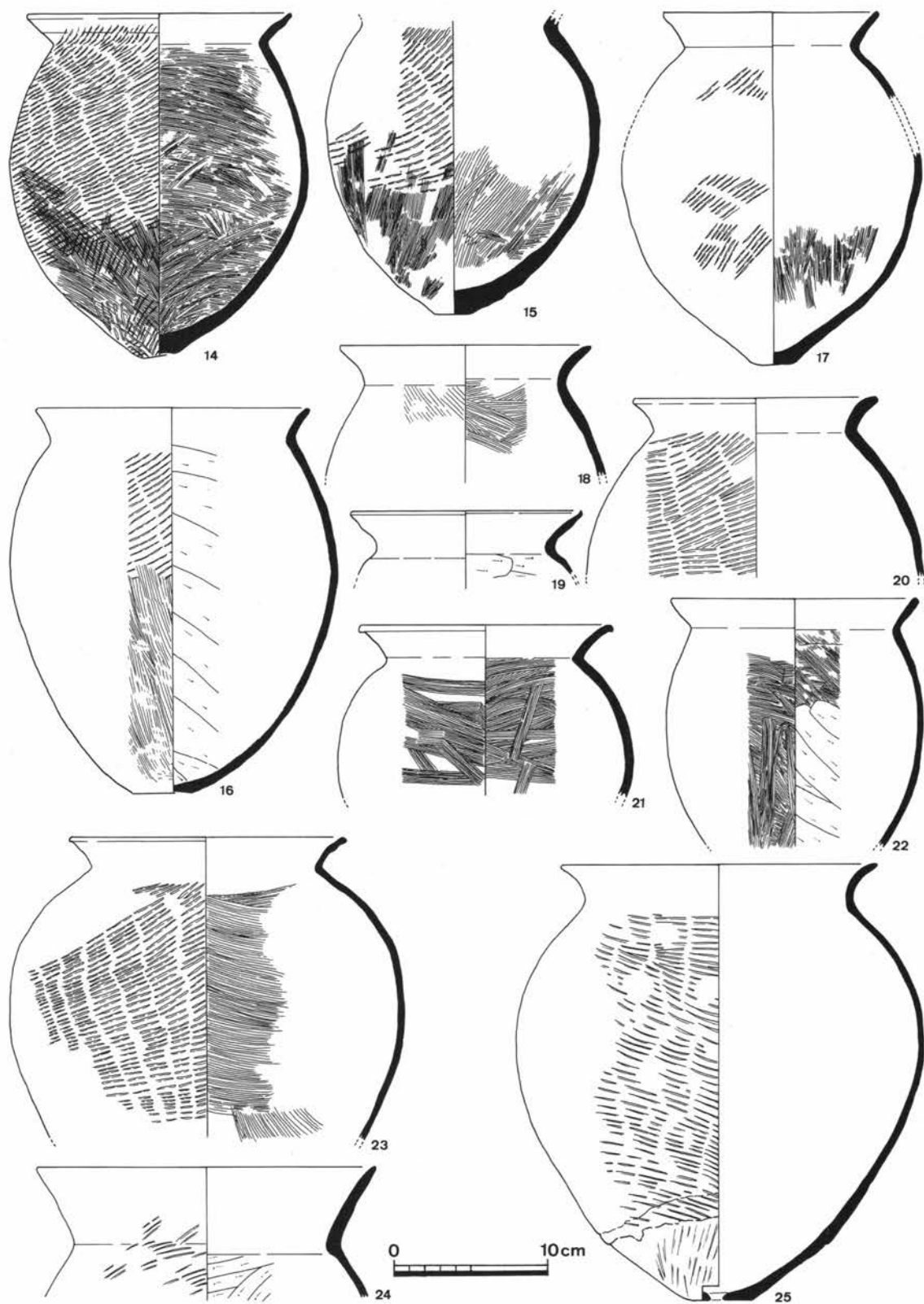
竪穴式住居跡SH01実測図



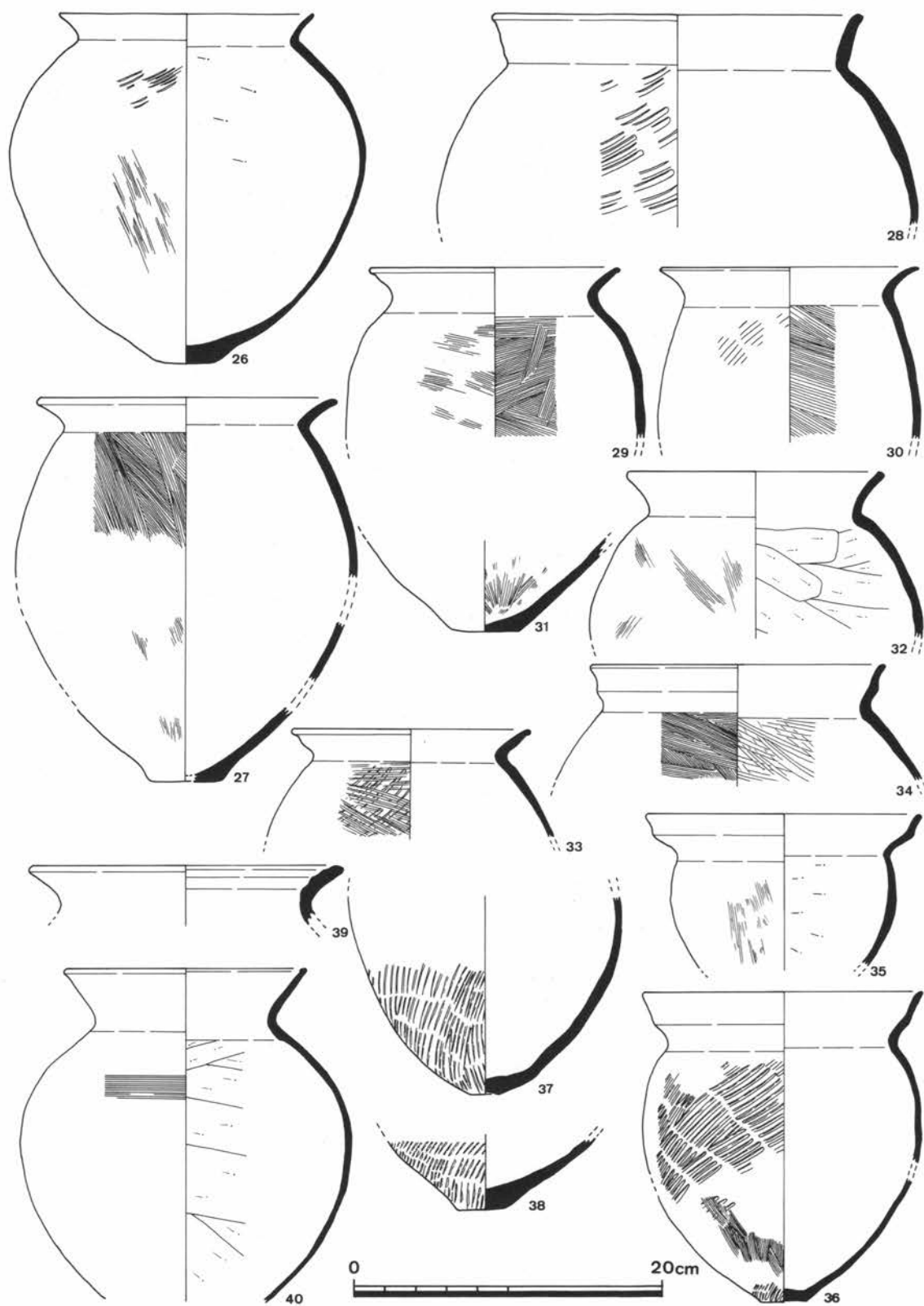
建物跡SB01・SB02実測図



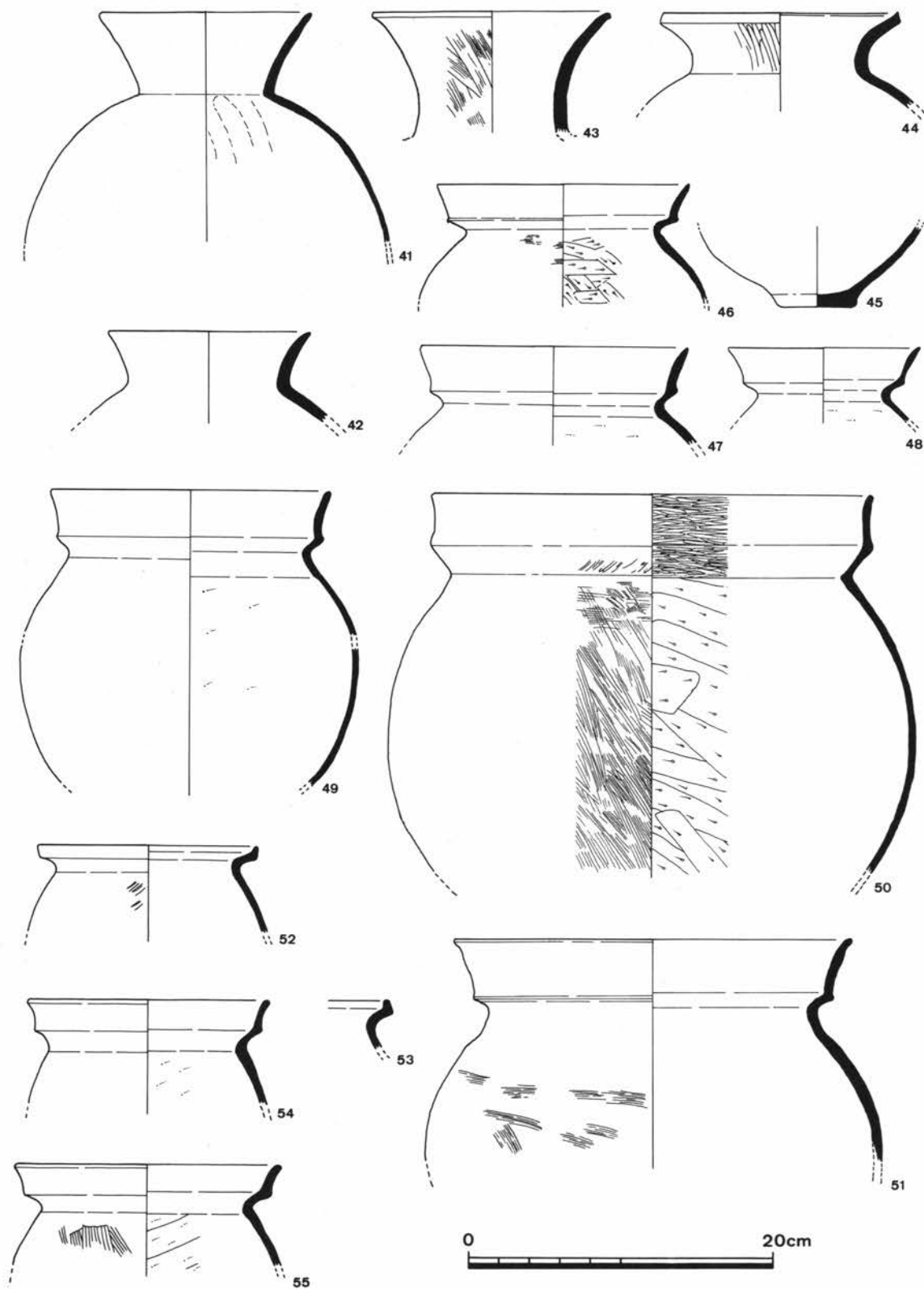
出土遗物实测图 1



出土遺物実測図 2

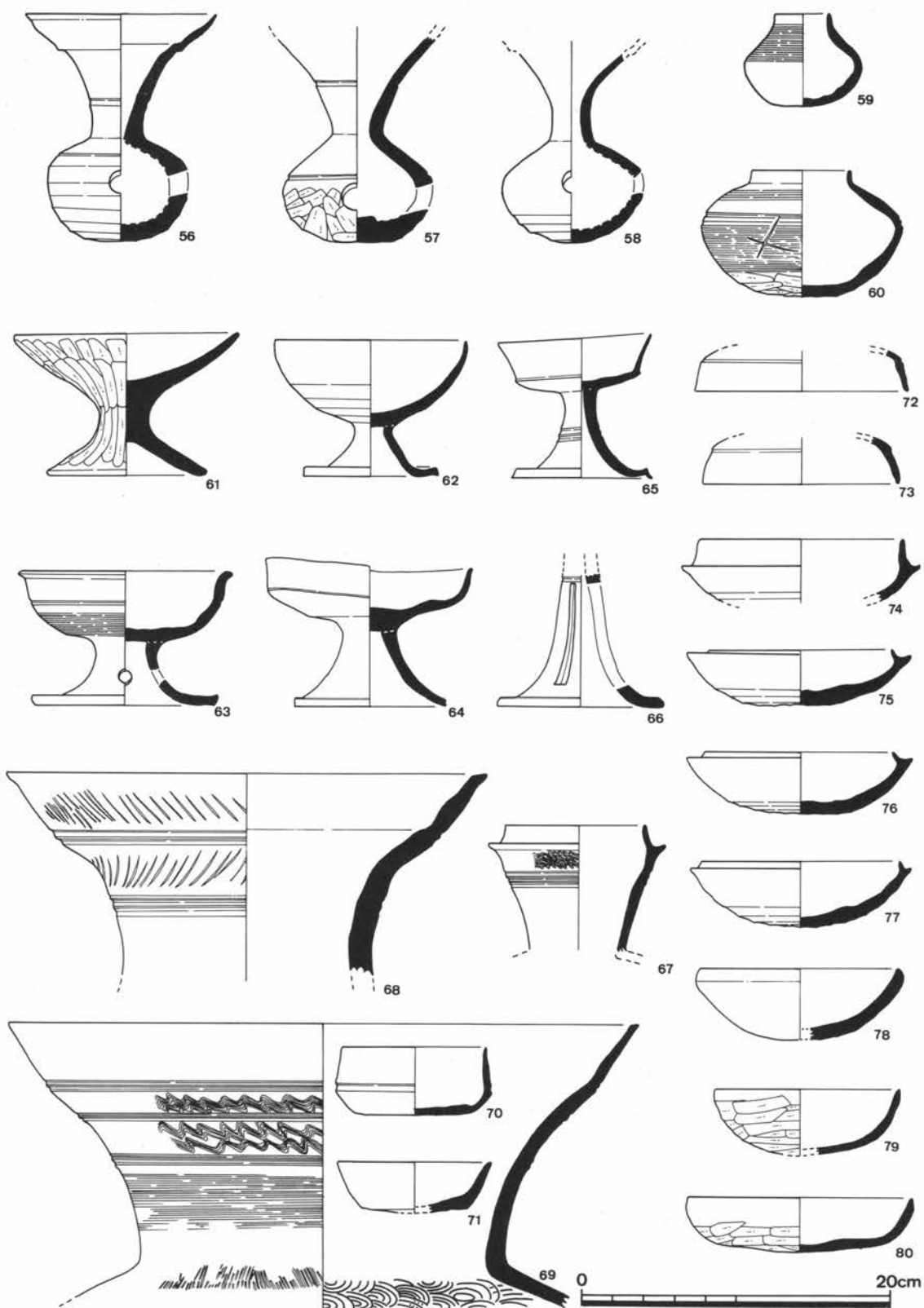


出土遺物実測図 3

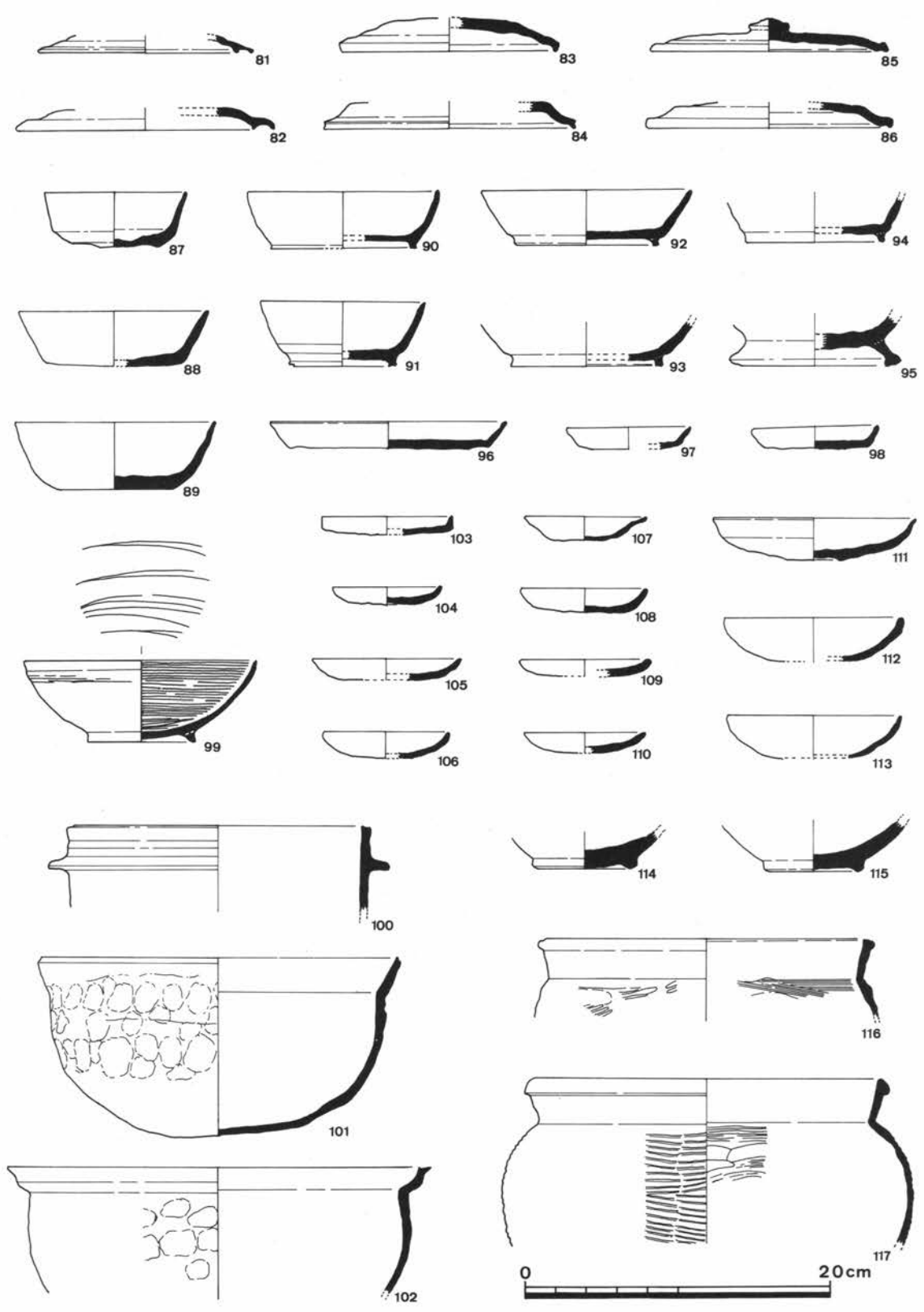


出土遺物実測図 4






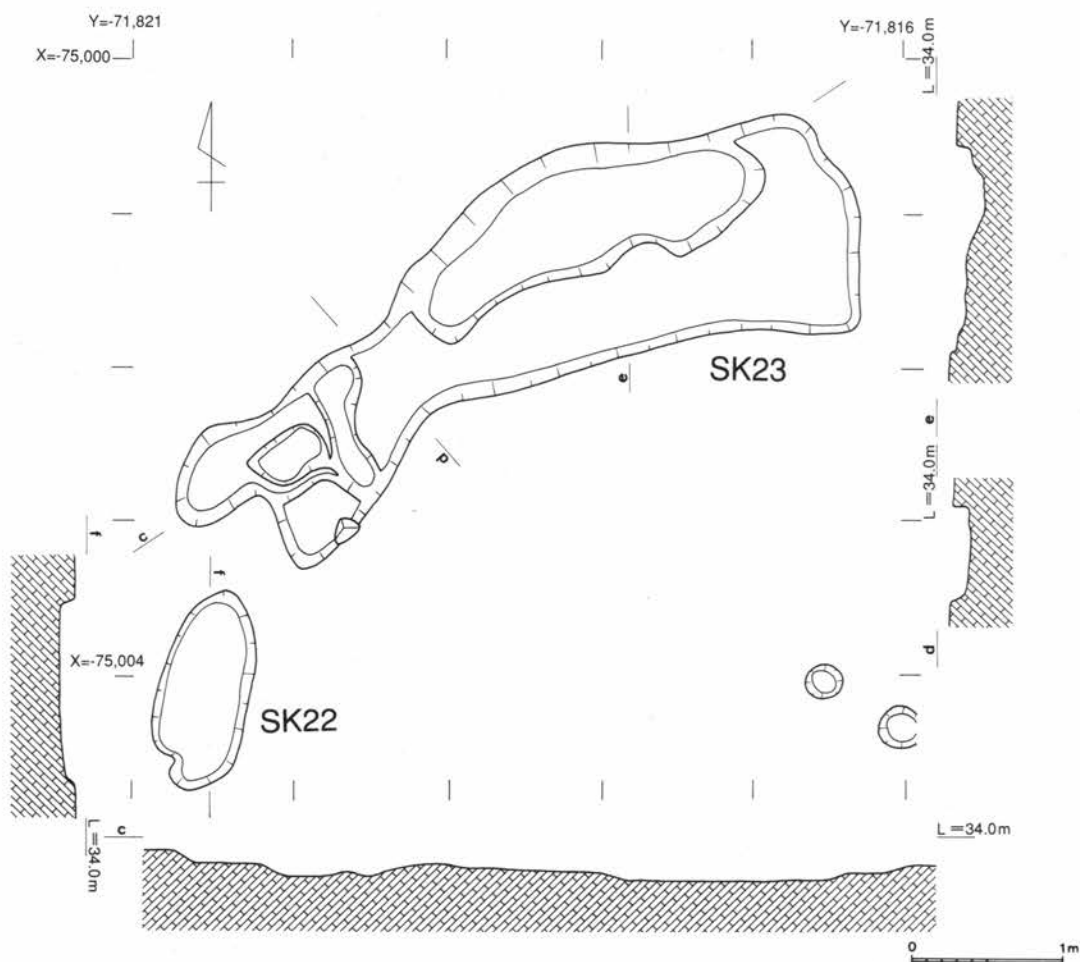
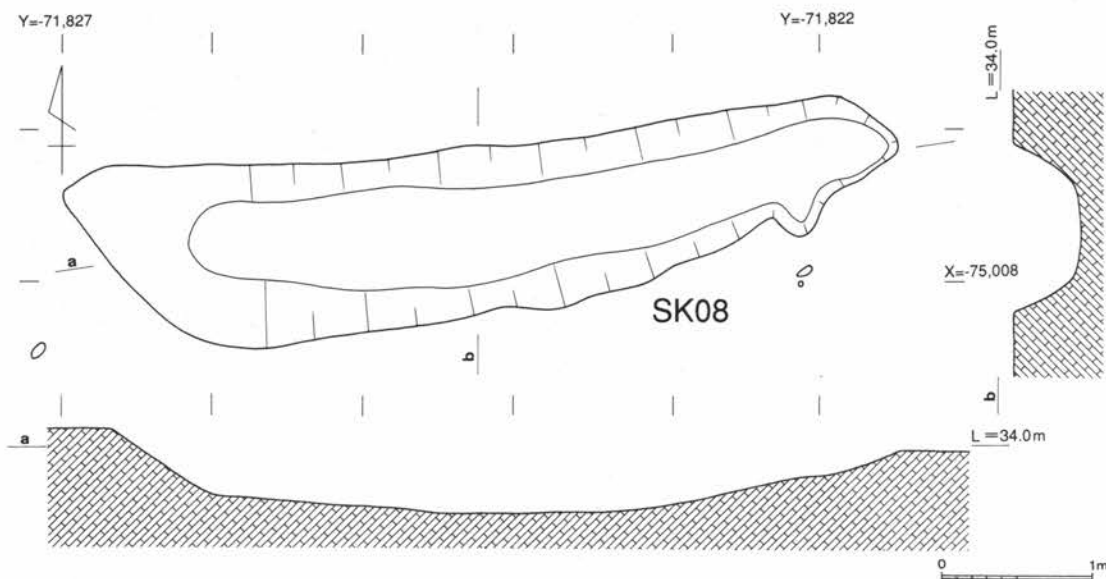
出土遺物実測図 5



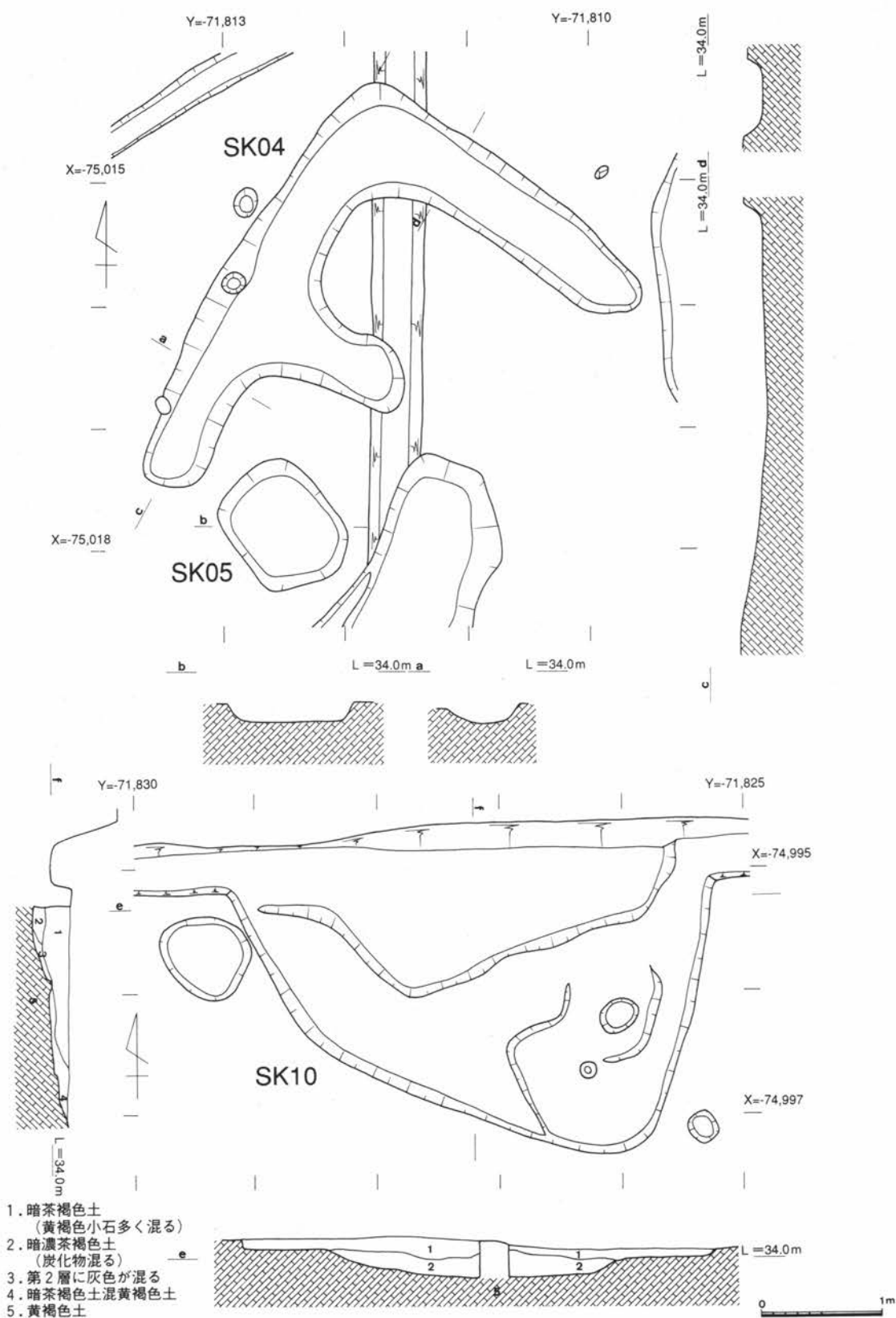
出土遺物実測図 6



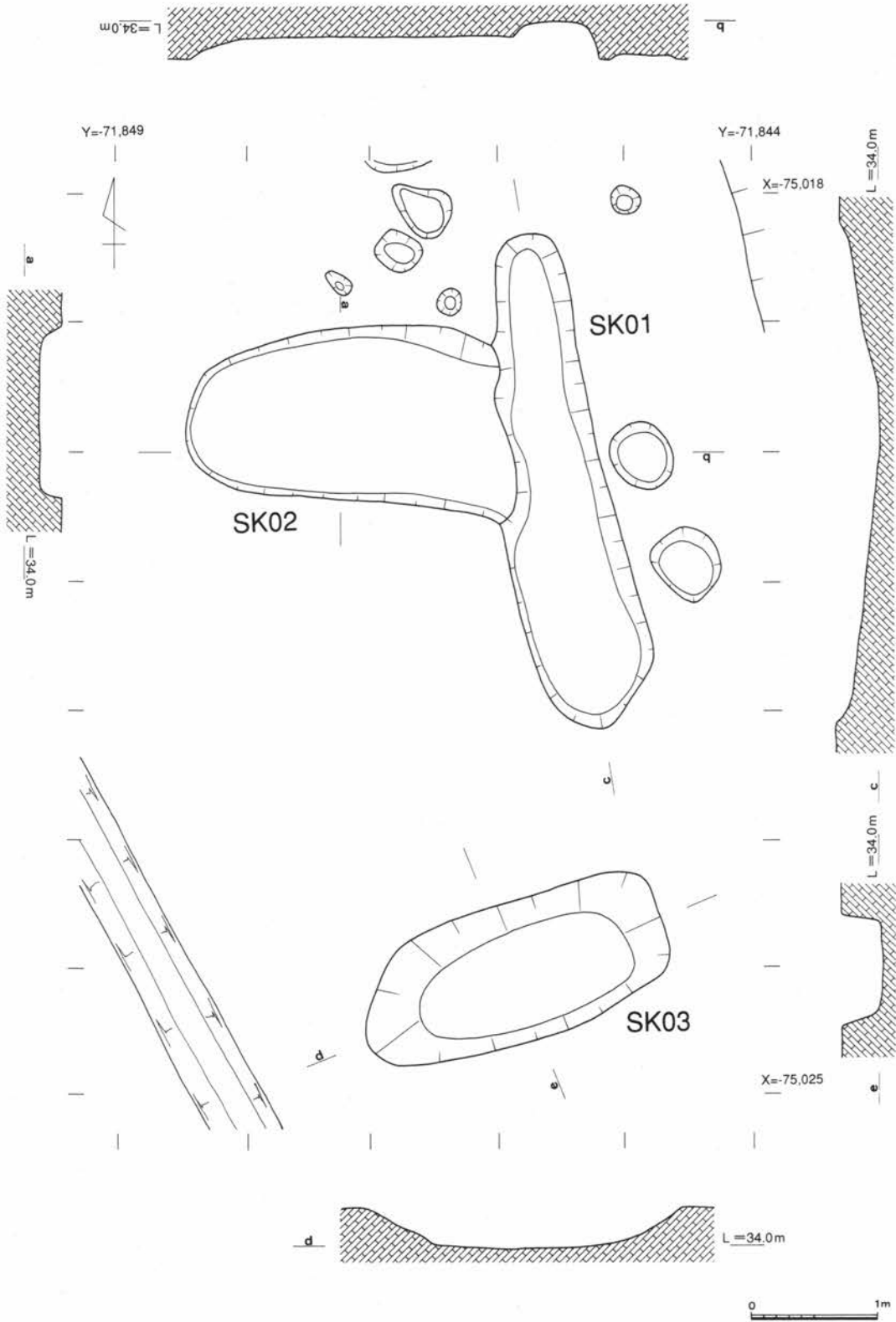
出土遺物実測図7 (138はスケール1/4)



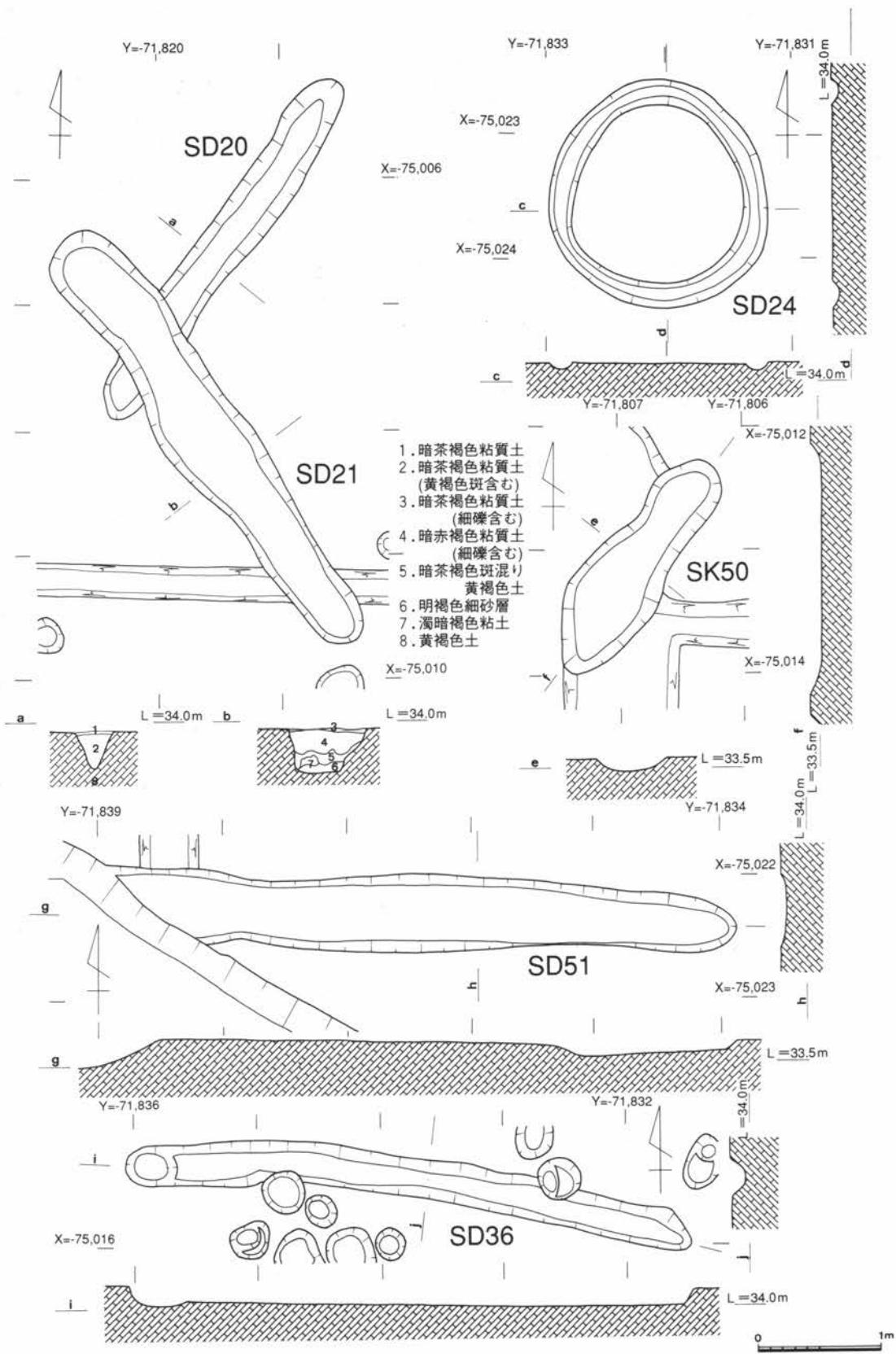
東部地区遺構実測図(1)



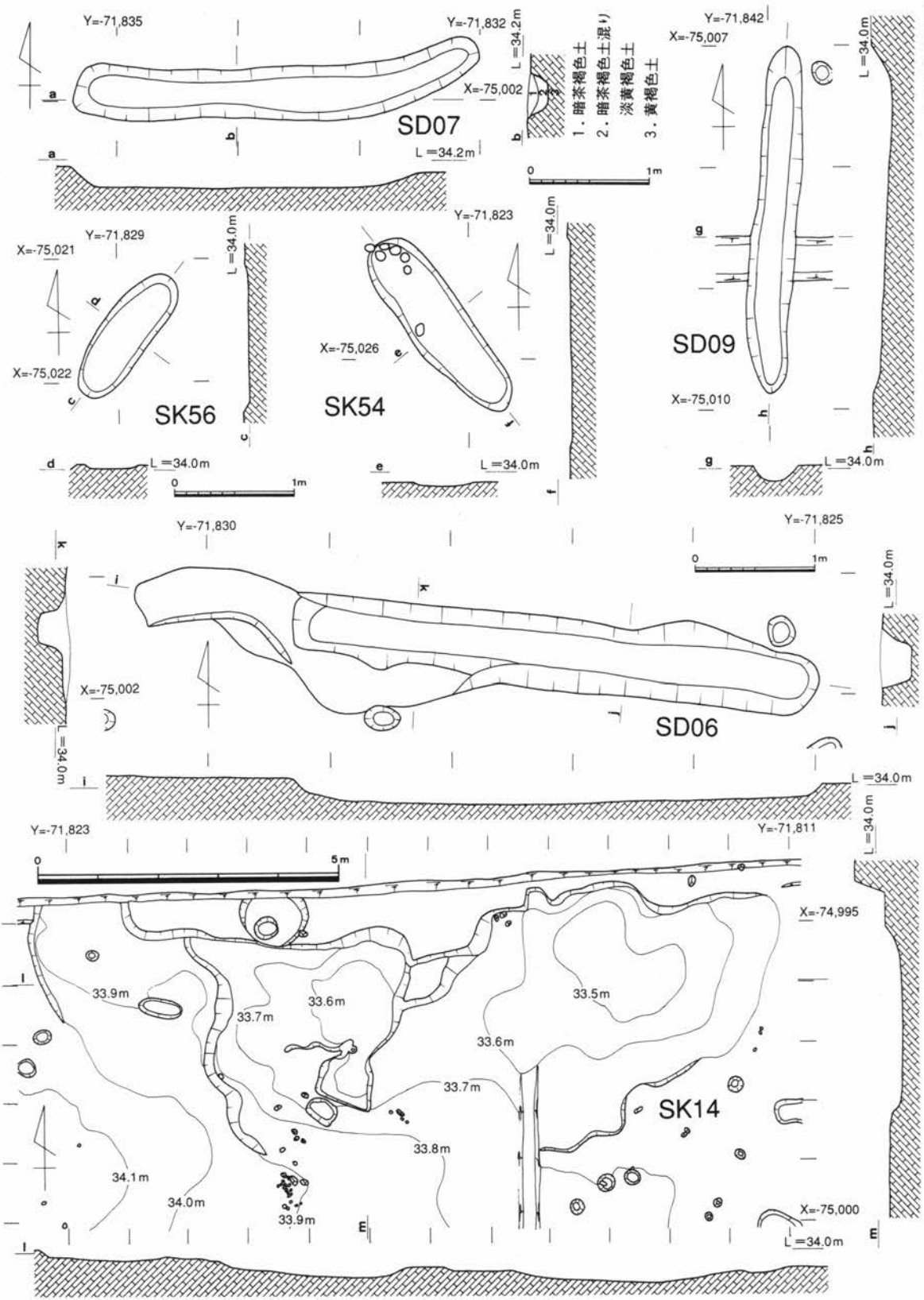
東部地区遺構実測図 (2)



東部地区遺構実測図 (3)

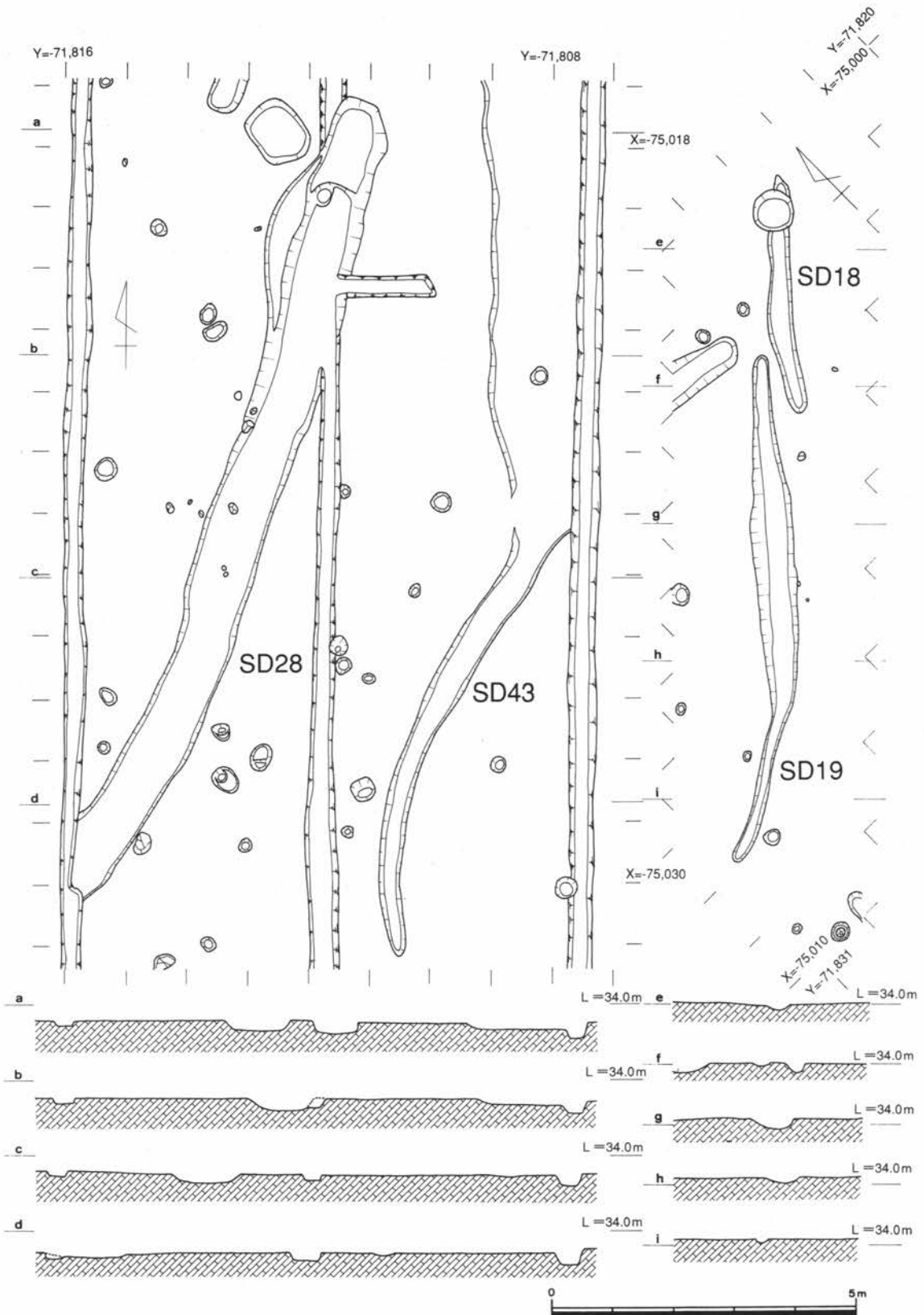


東部地区遺構実測図 (4)

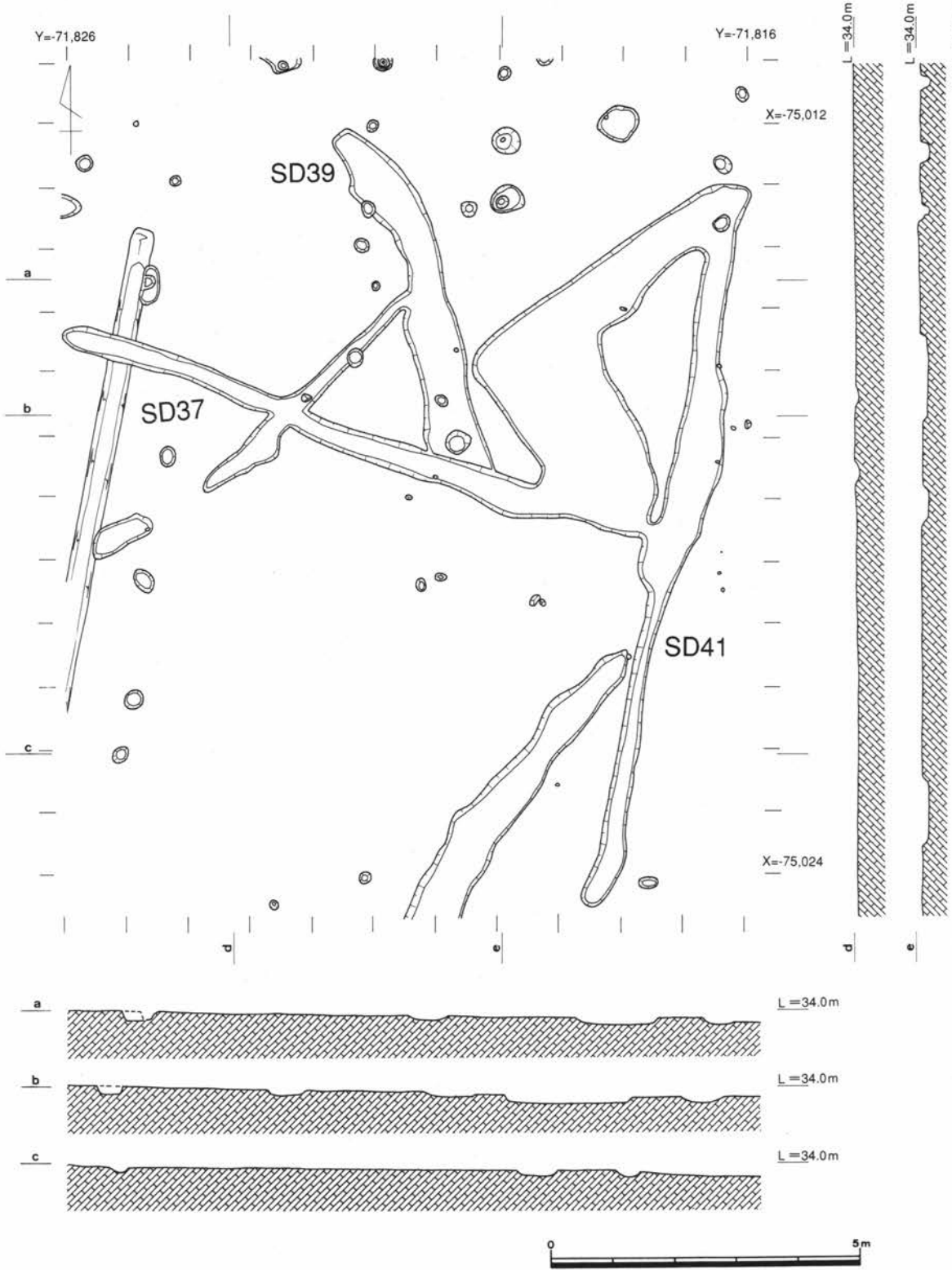


東部地区遺構実測図 (5)

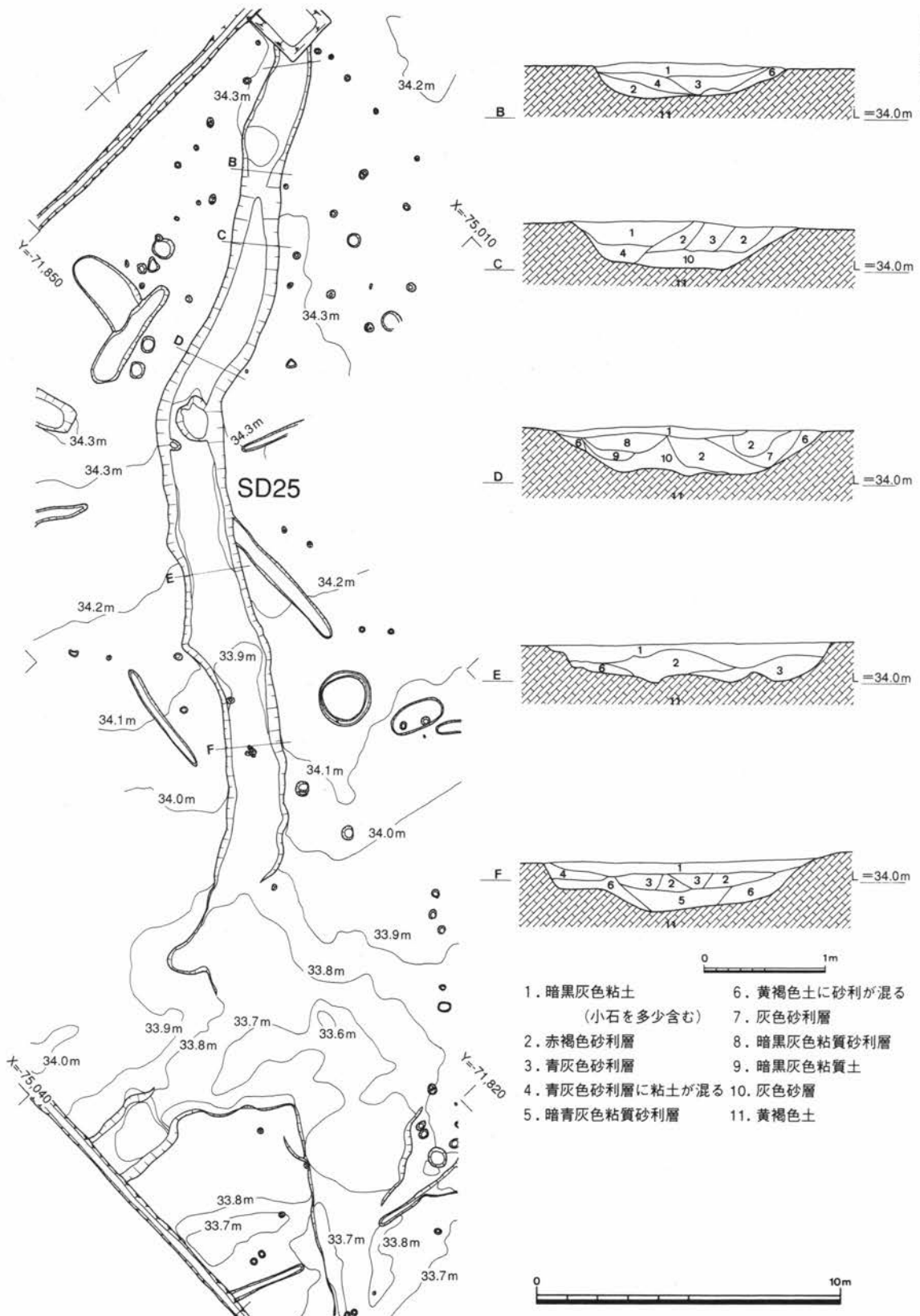




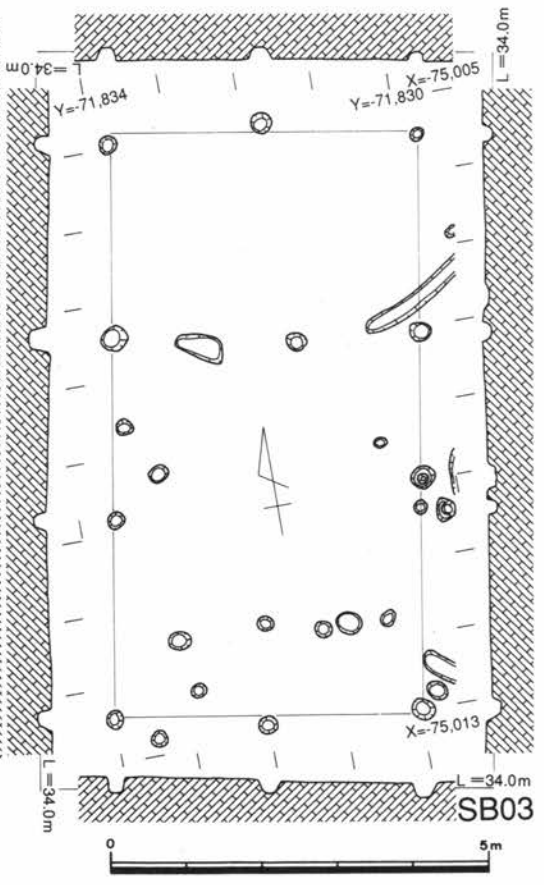
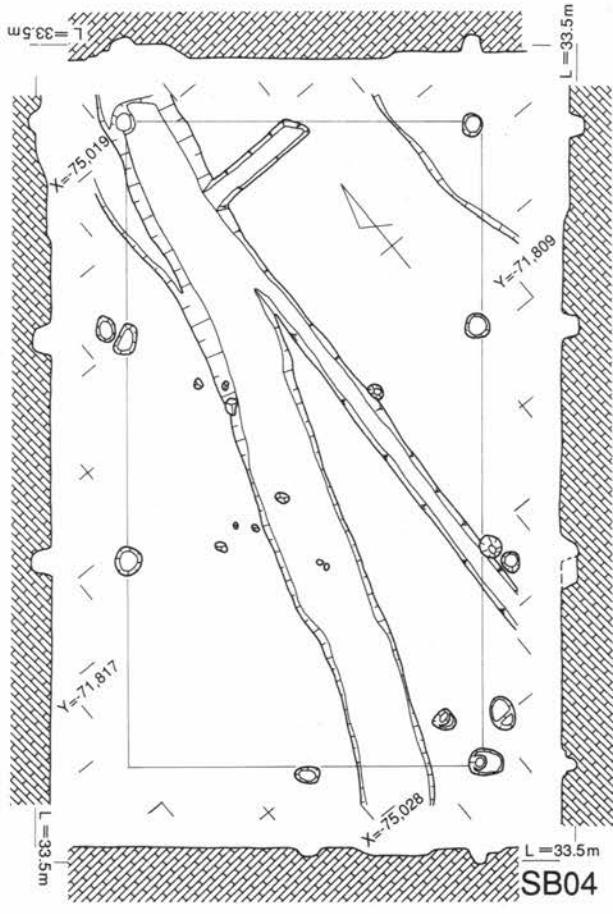
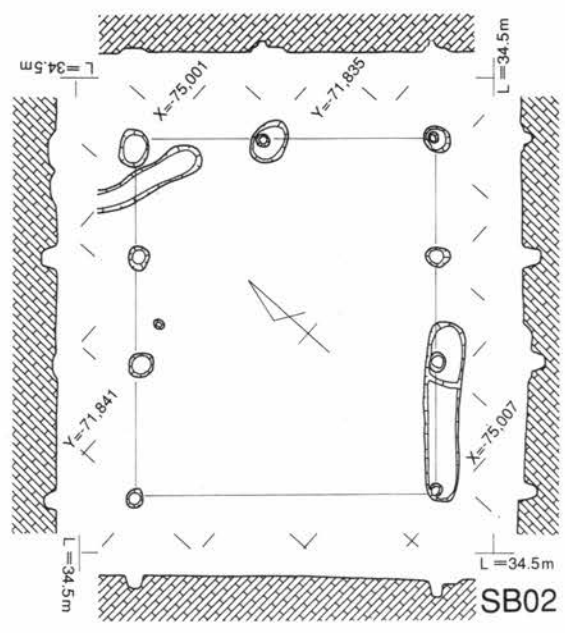
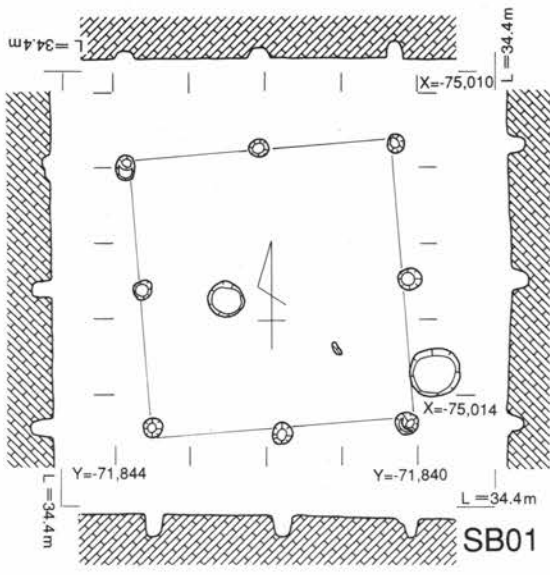
東部地区遺構実測図 (6)



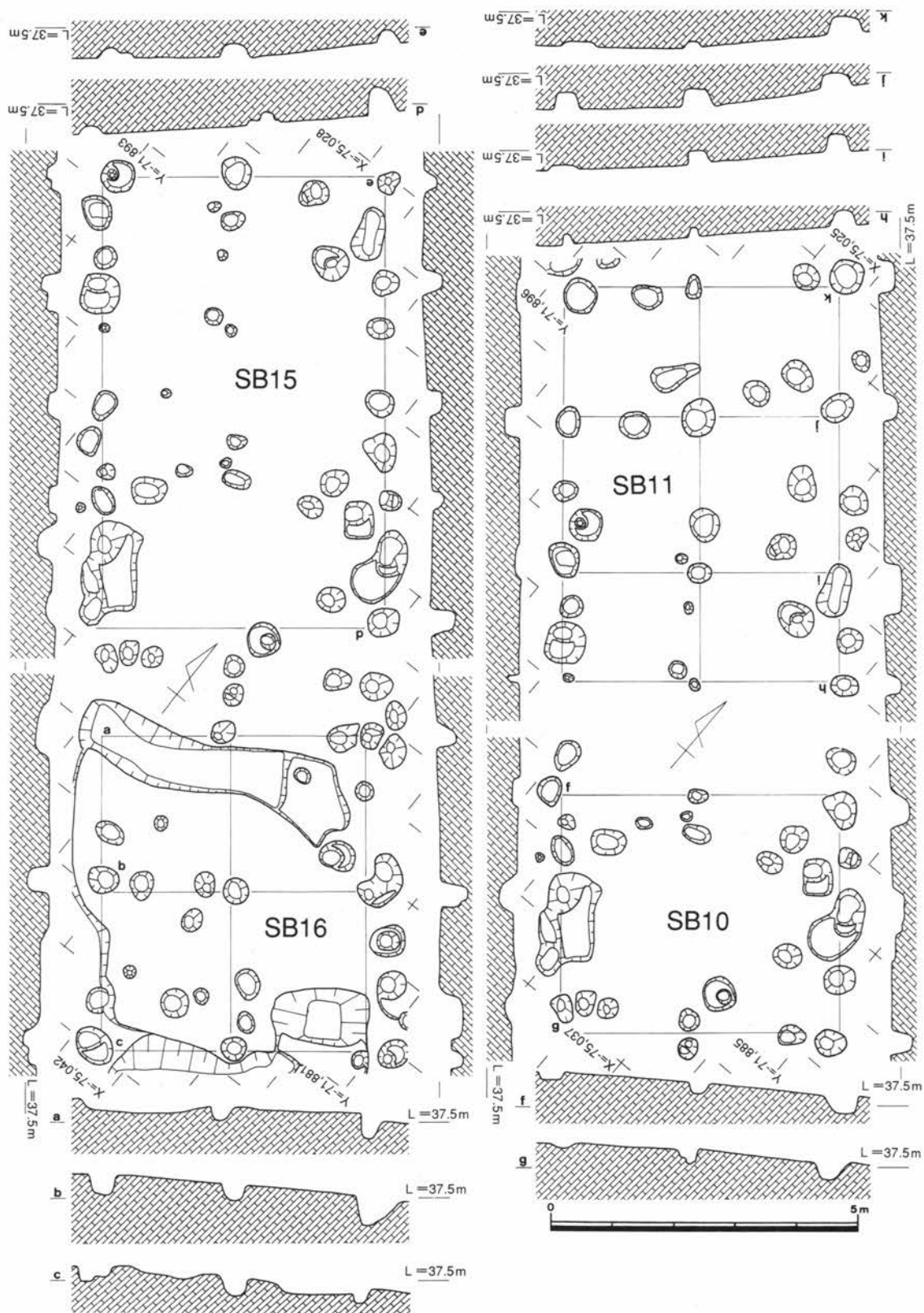
東部地区遺構実測図 (7)



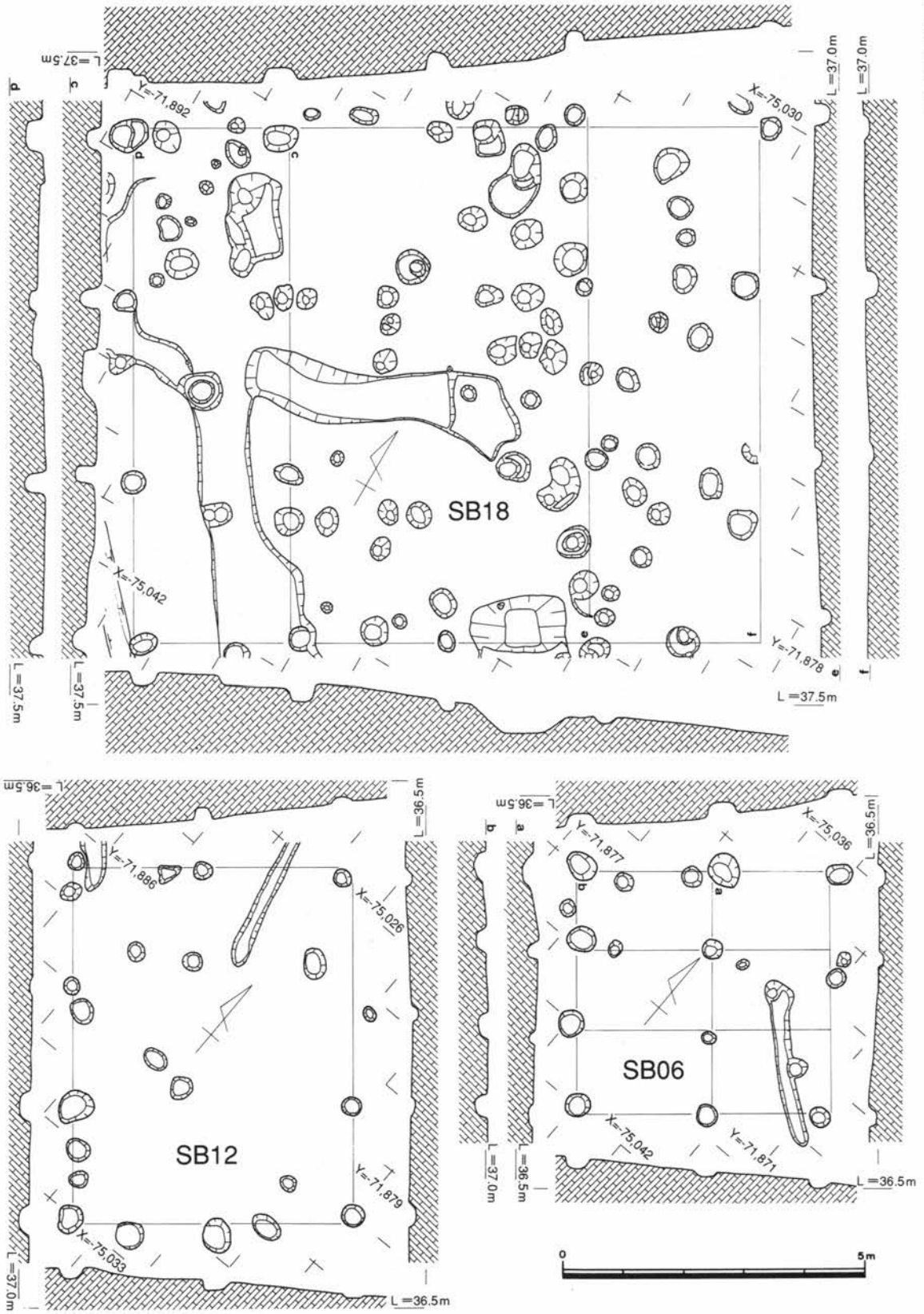
東部地区遺構実測図 (8)



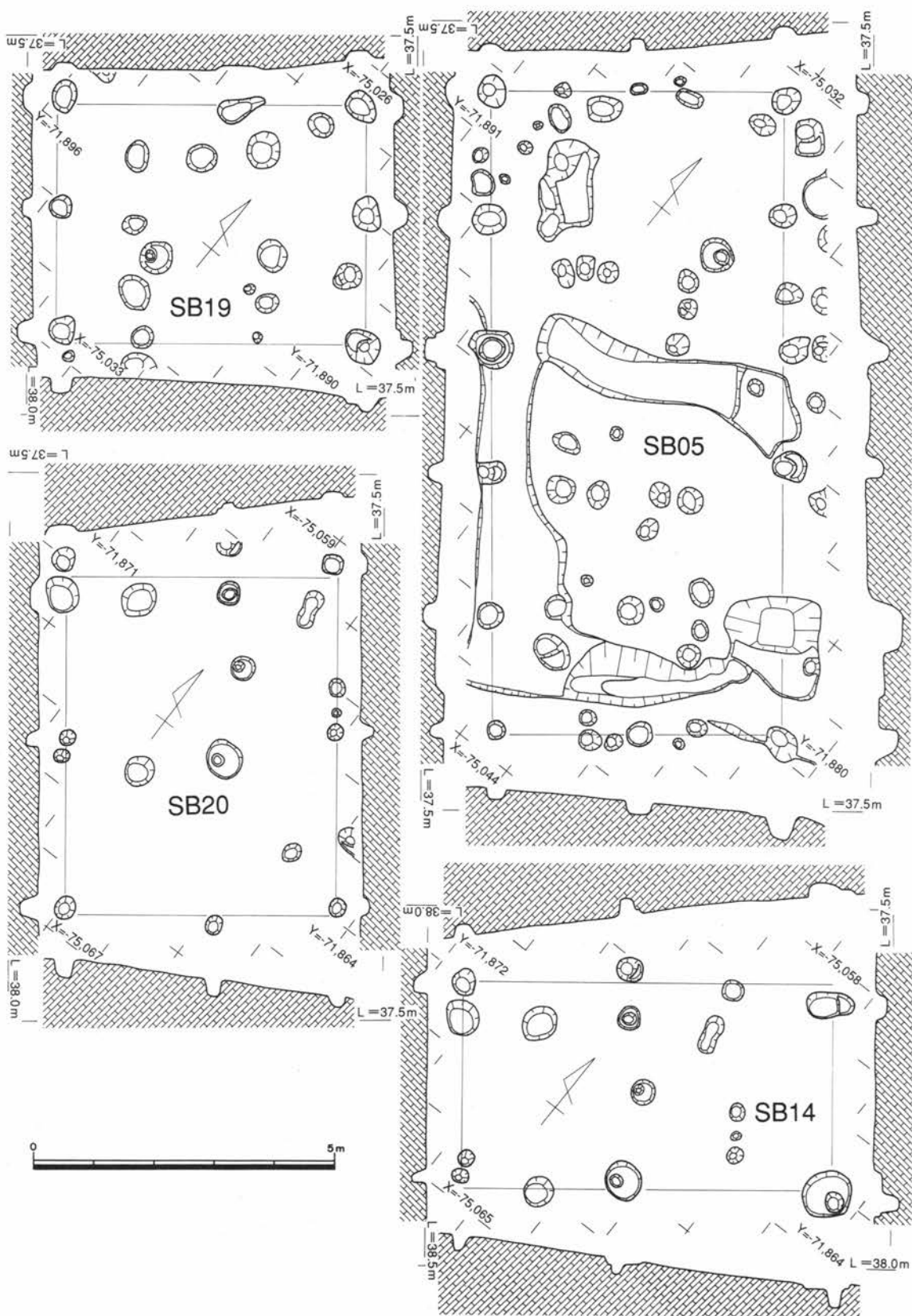
東部地区遺構実測図 (9)



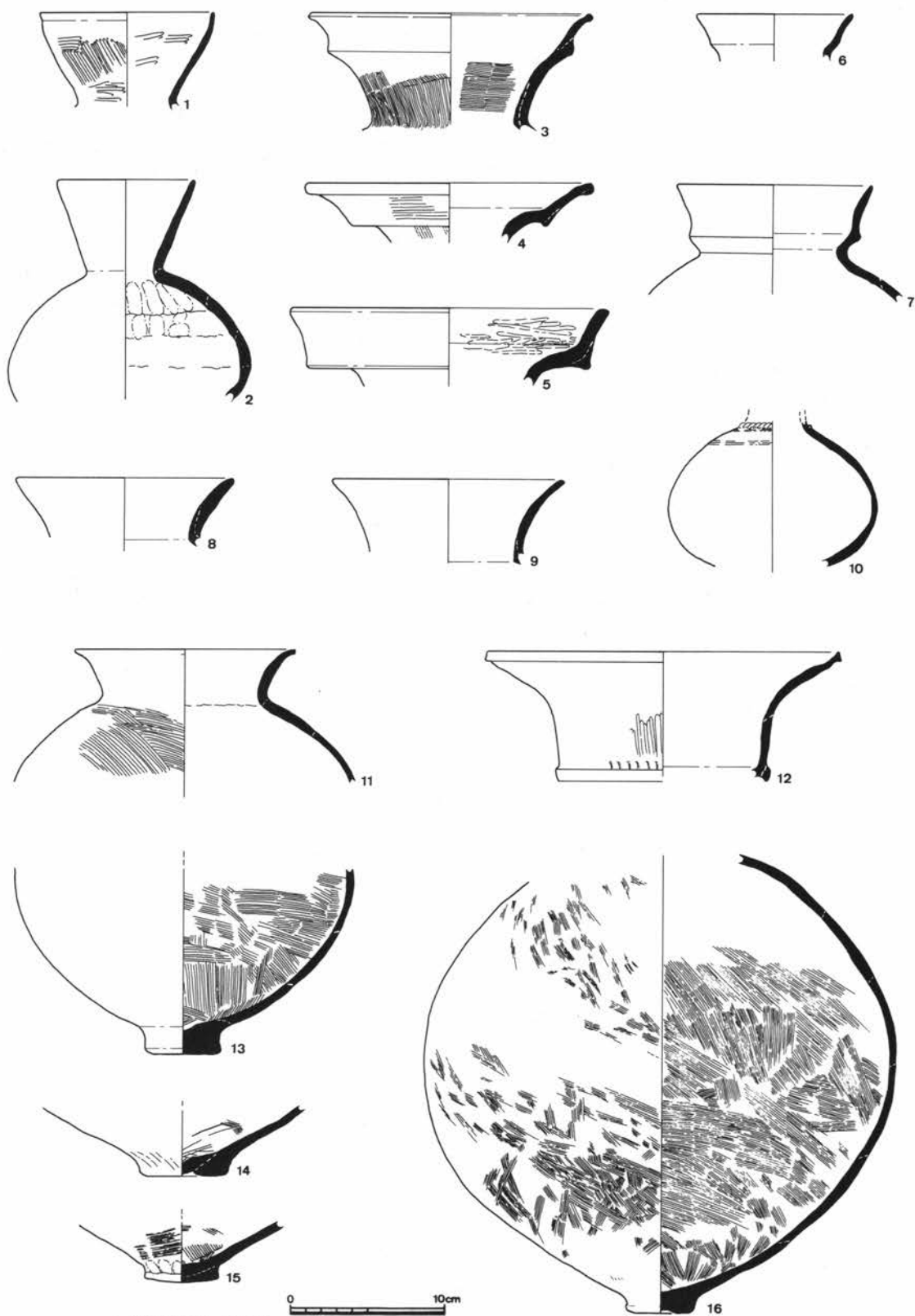
西部地区遺構実測図(1)



西部地区遺構実測図 (2)



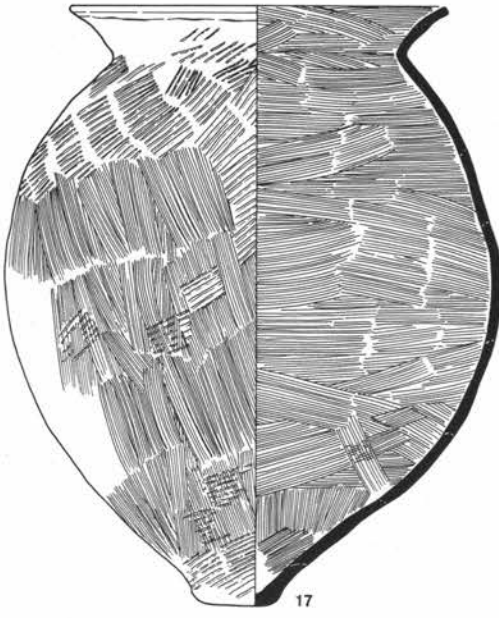
西部地区遺構実測図 (3)



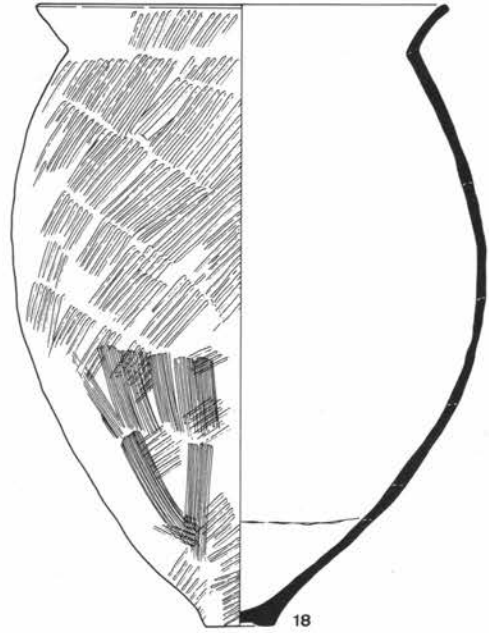
土坑SK08出土遺物

東部地区出土遺物実測図 (古式土師器 1)

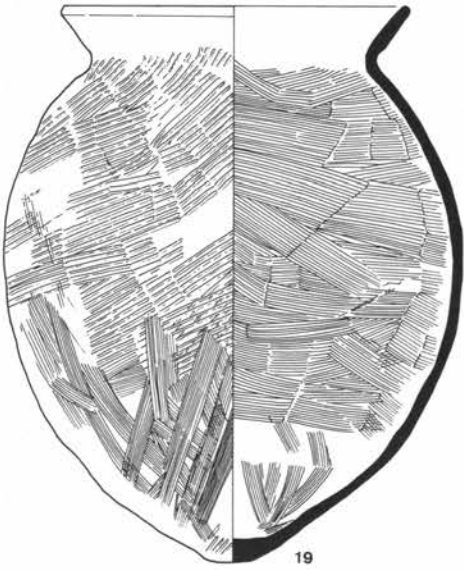




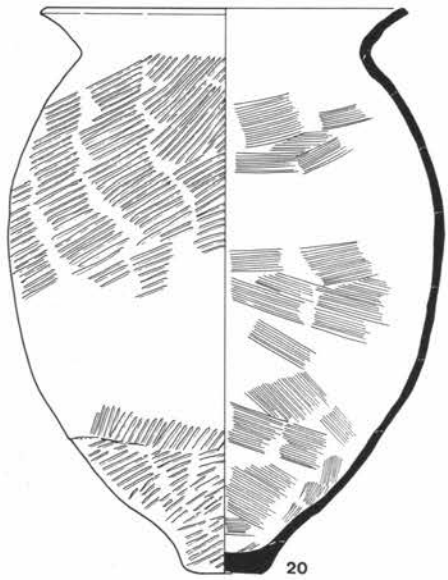
17



18



19



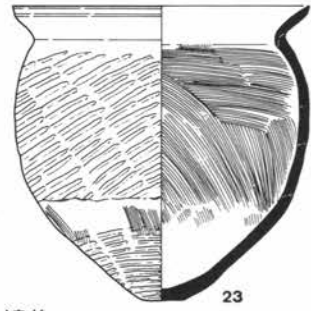
20



21




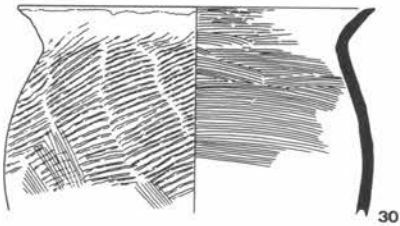
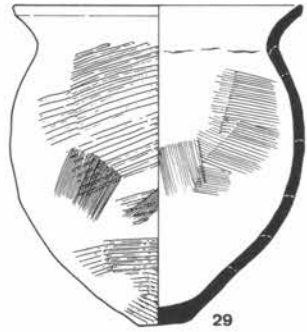
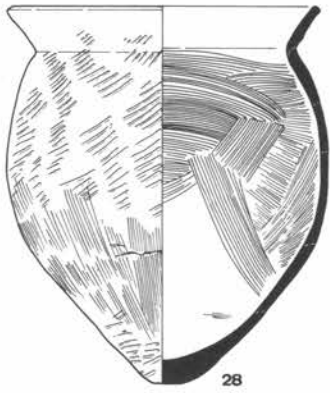
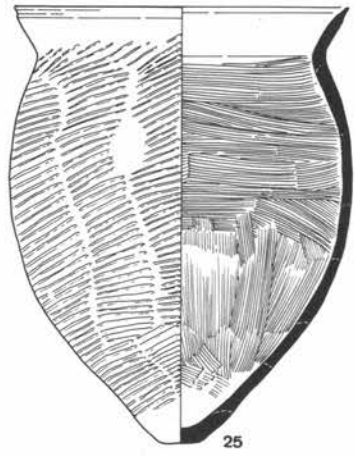
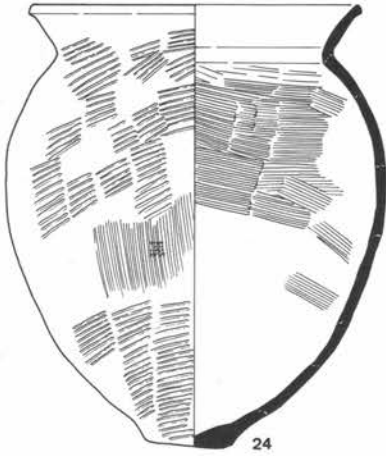
22




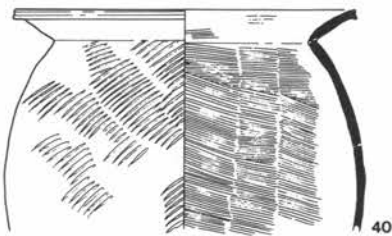
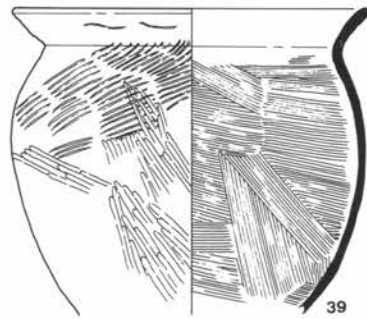
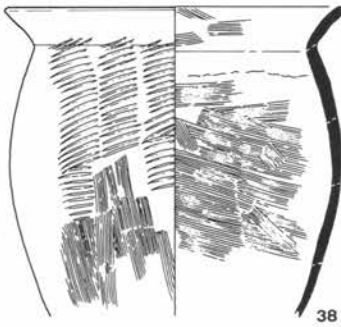
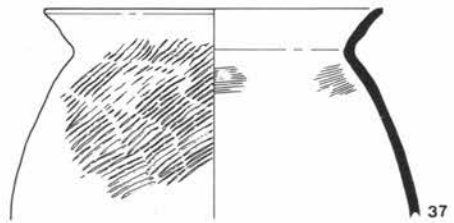
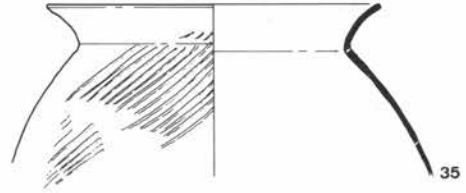
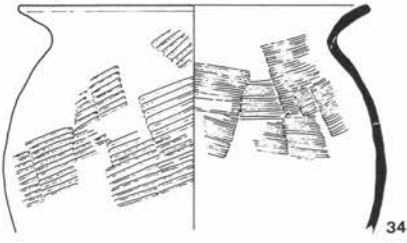
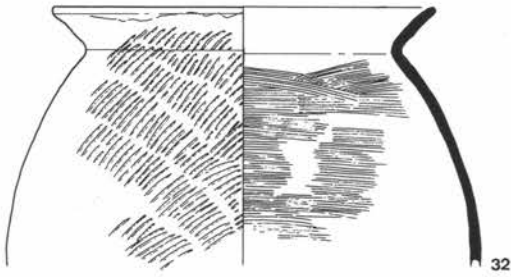
23



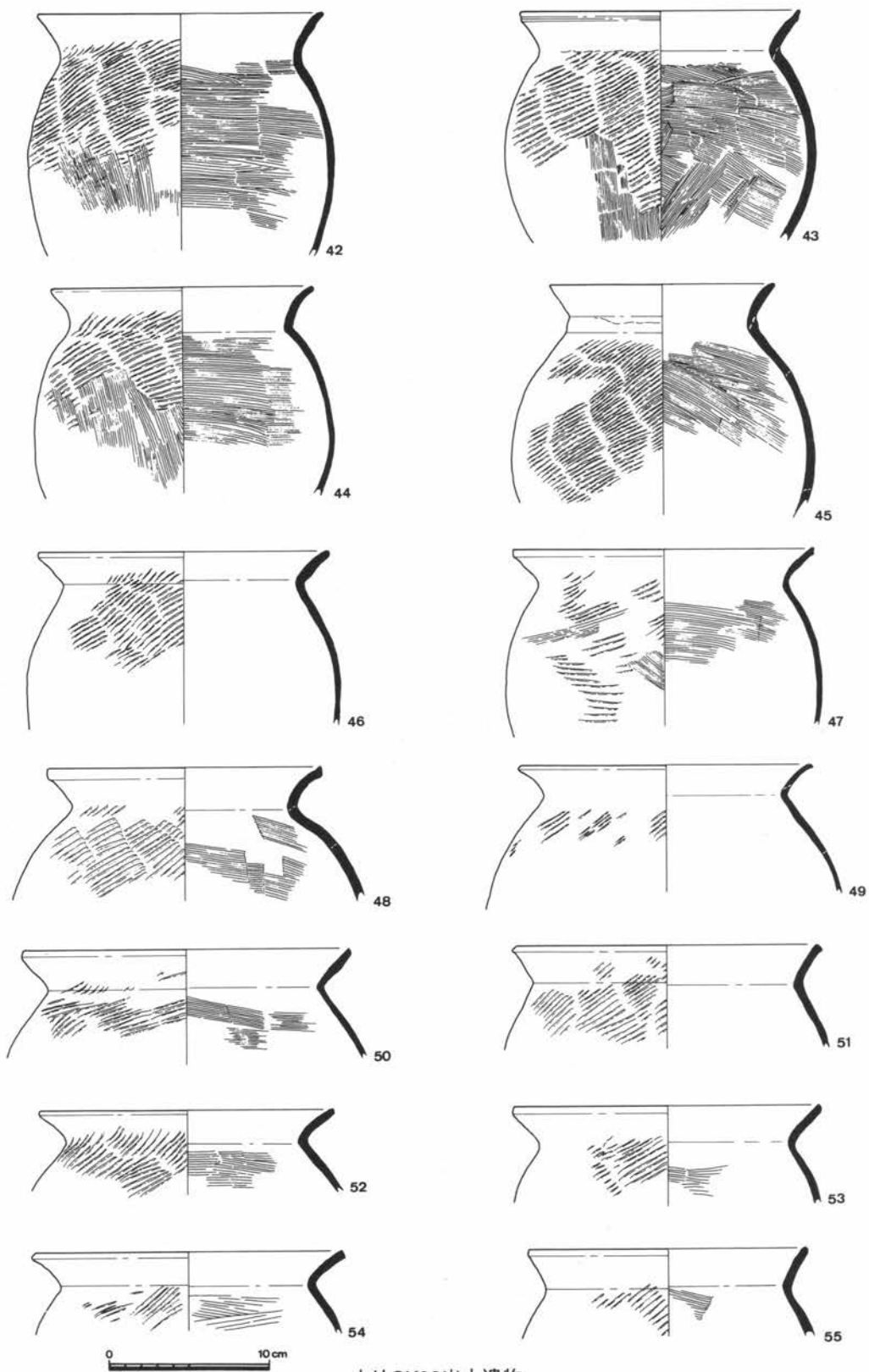
土坑SK08出土遺物



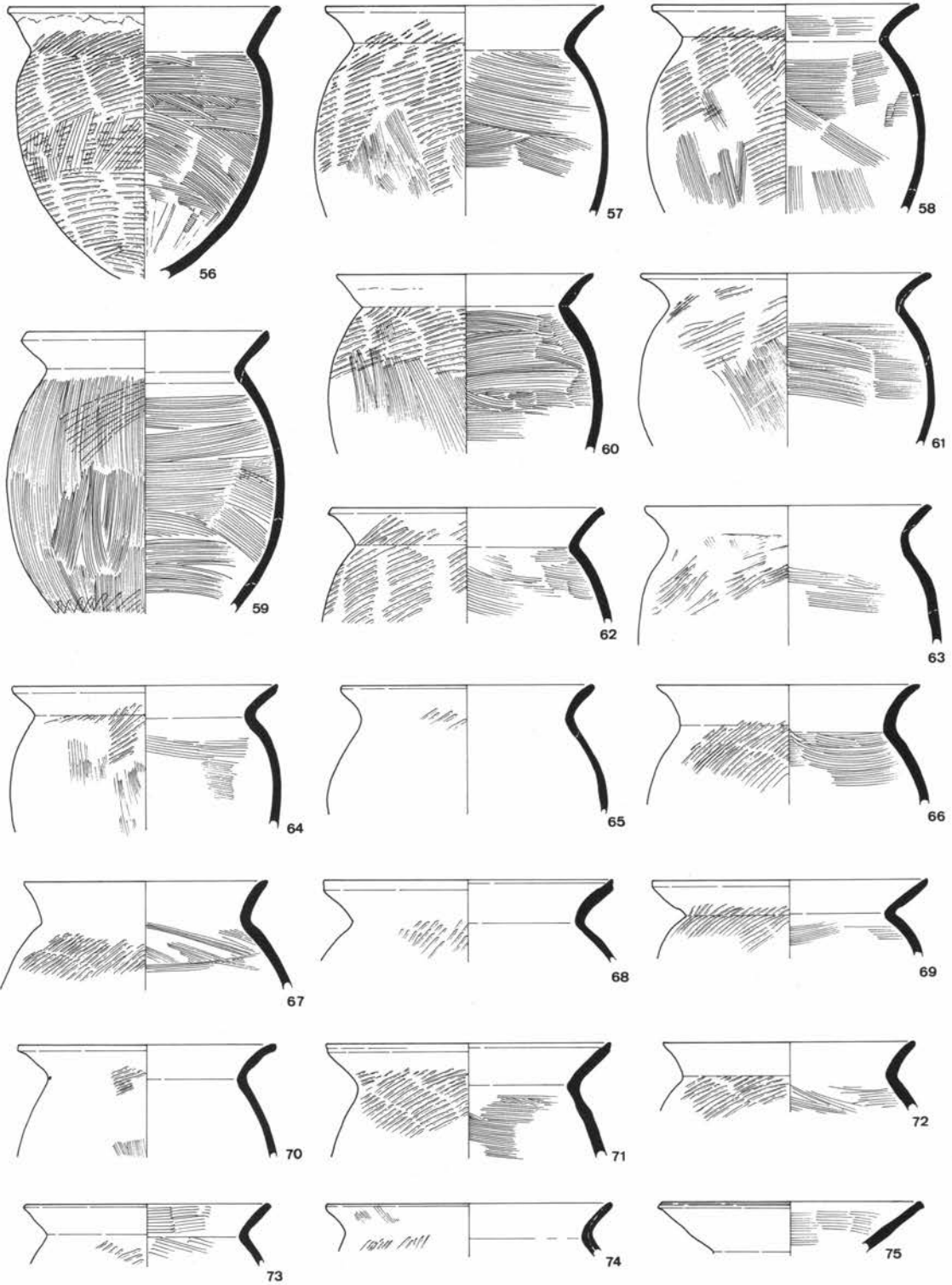
土坑SK08出土遺物



土坑SK08出土遺物

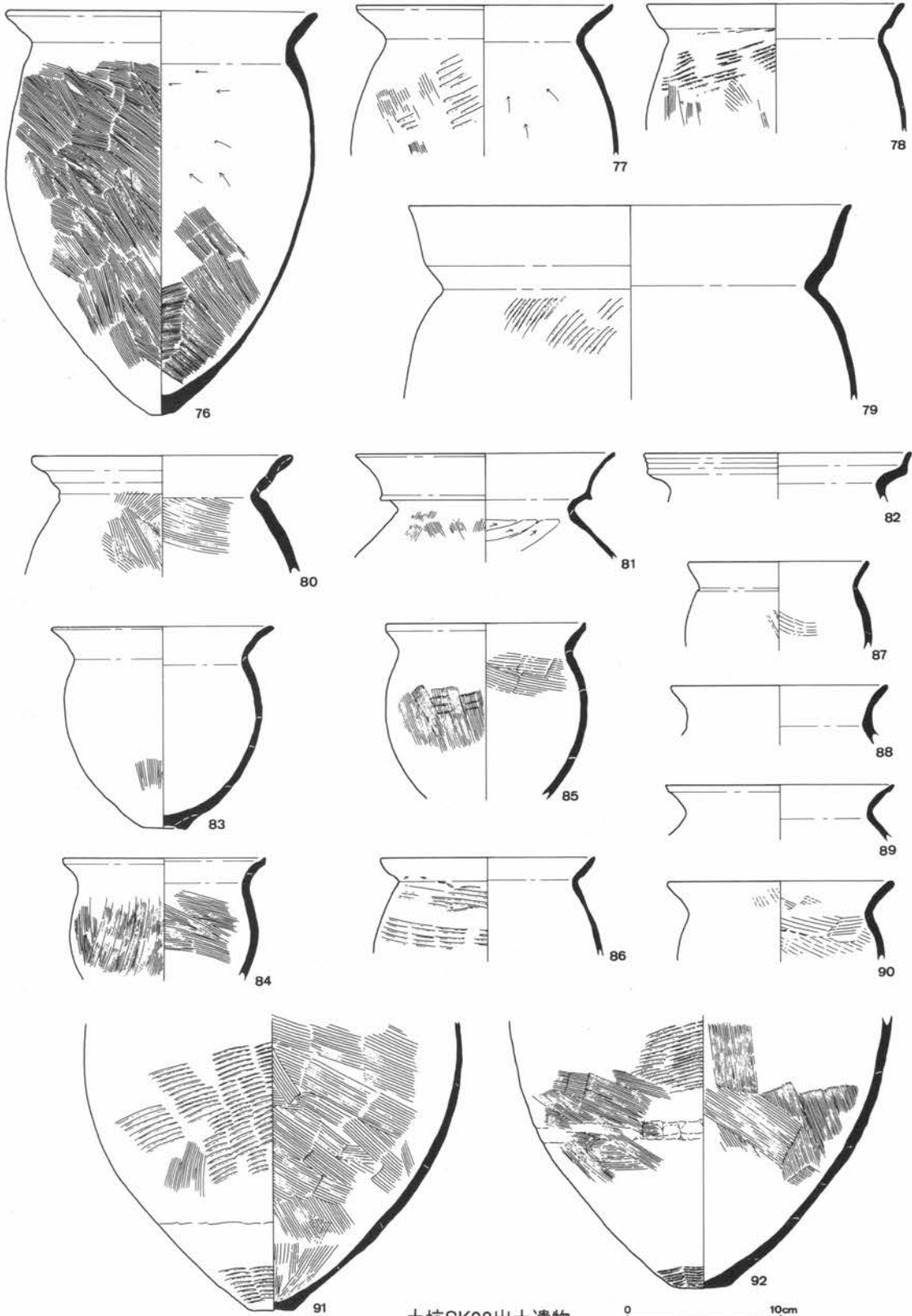


土坑SK08出土遺物




0 10cm

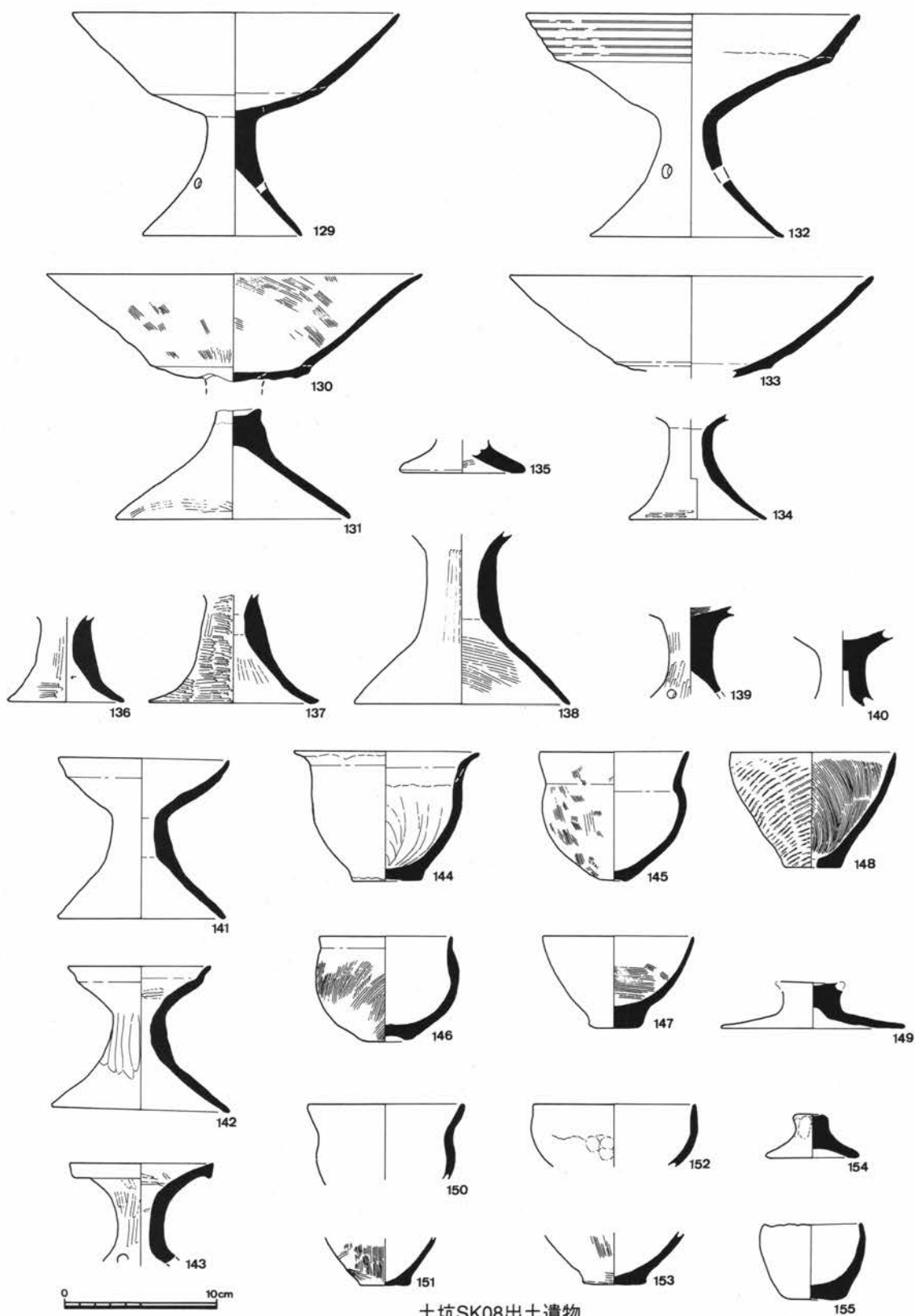
土坑SK08出土遺物



土坑SK08出土遺物

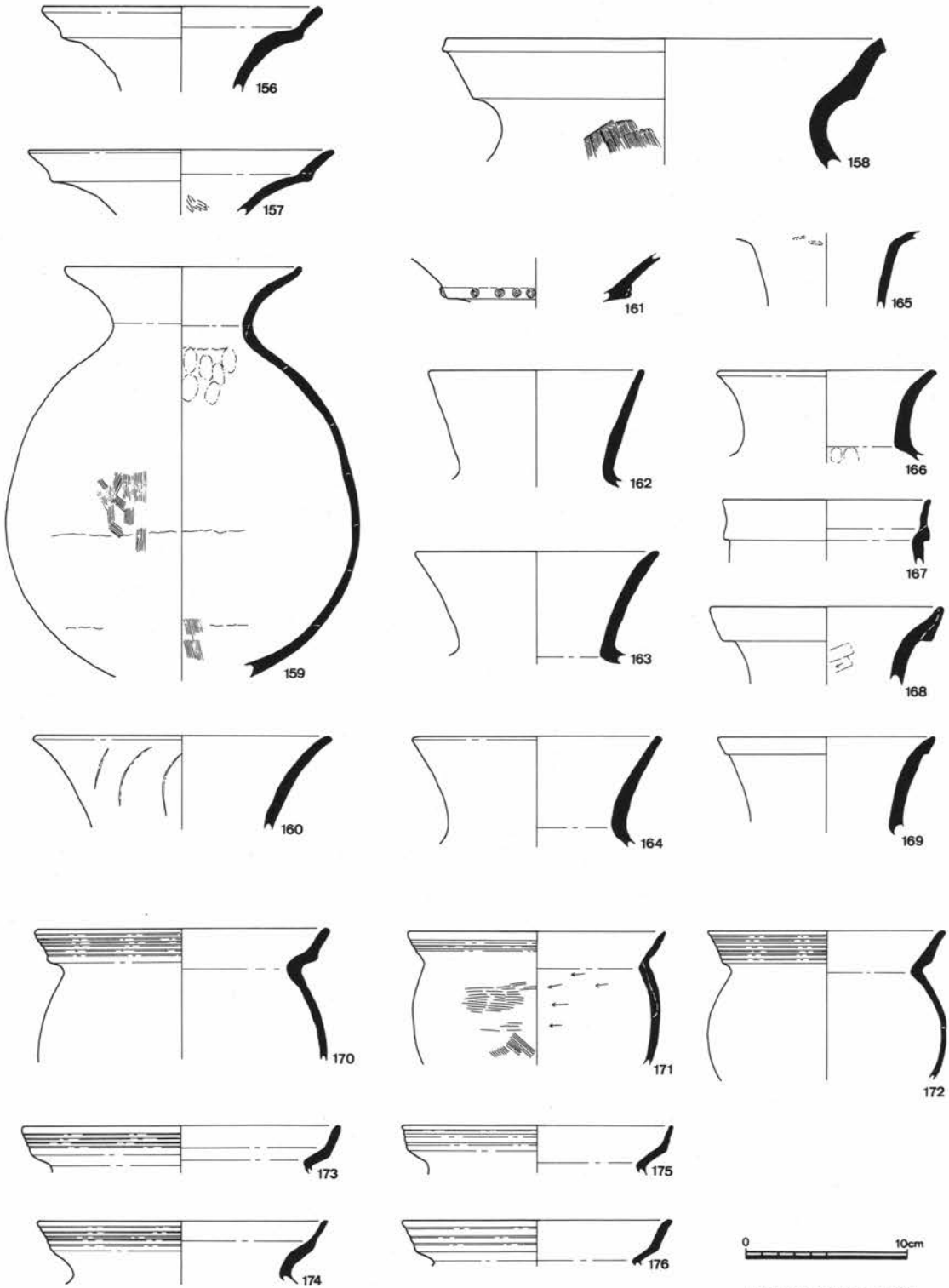


土坑SK08出土遺物



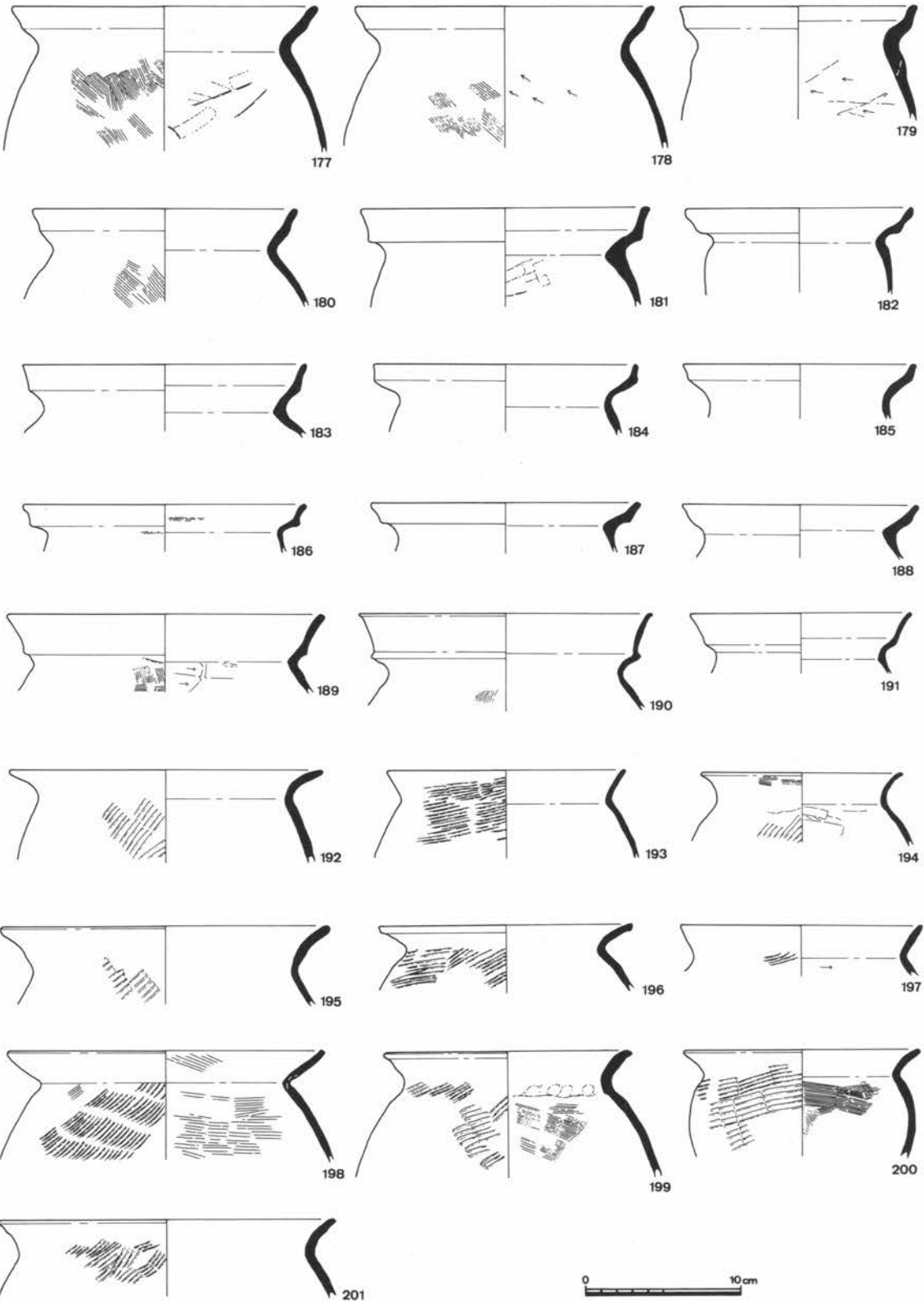
東部地区出土遺物実測図（古式土師器9）



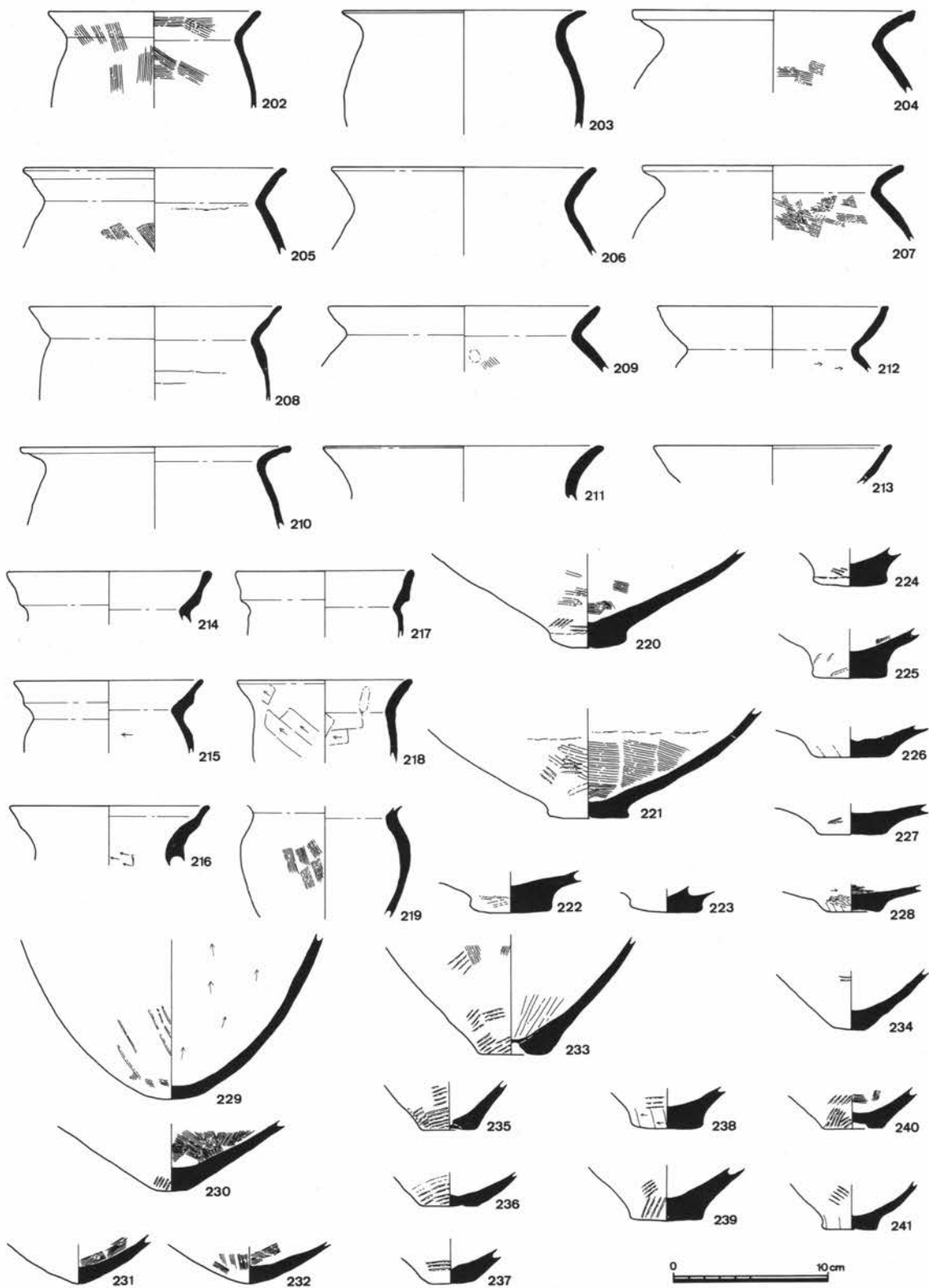


土坑SK14出土遺物

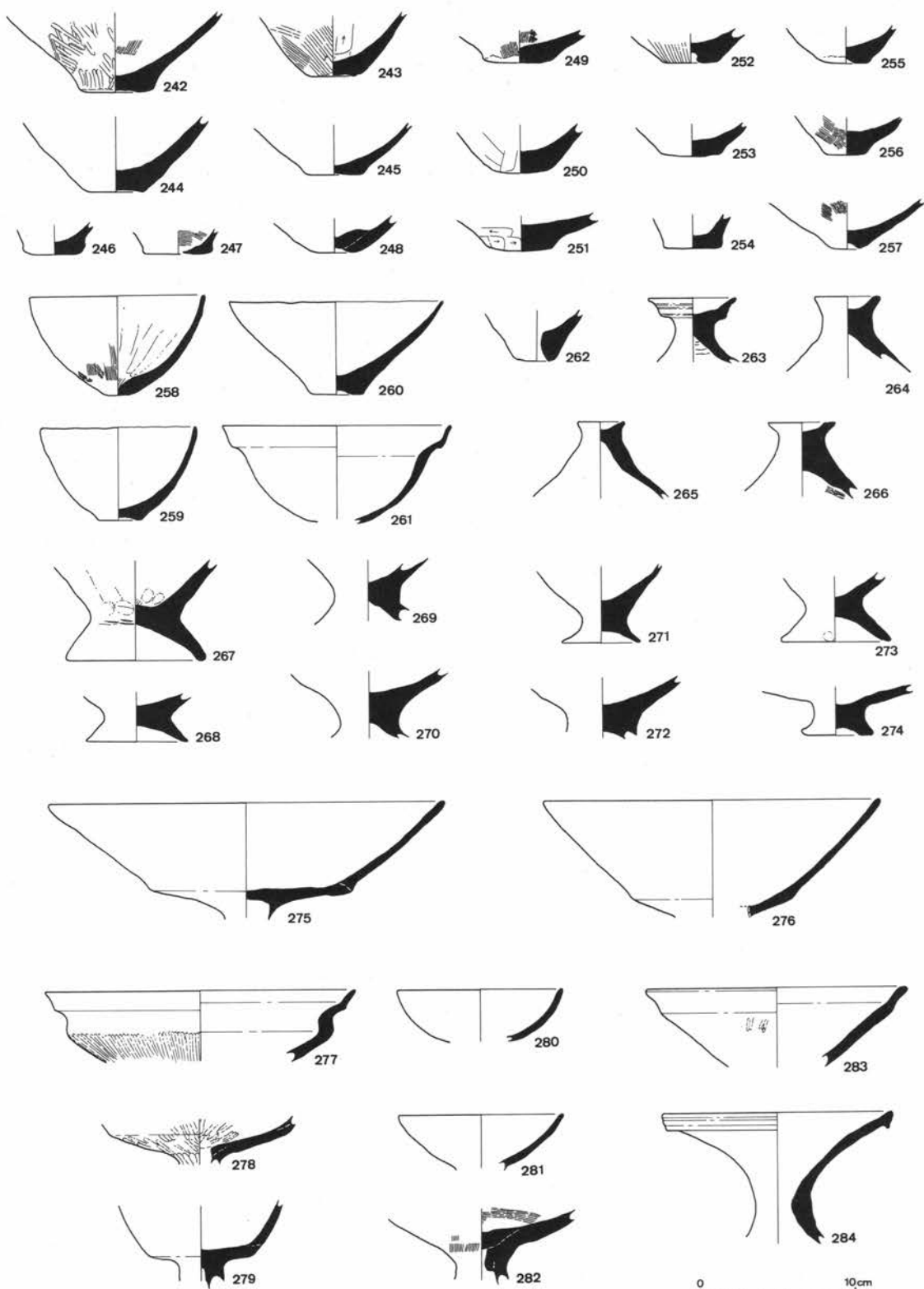
東部地区出土遺物実測図 (古式土師器10)




土坑SK14出土遺物



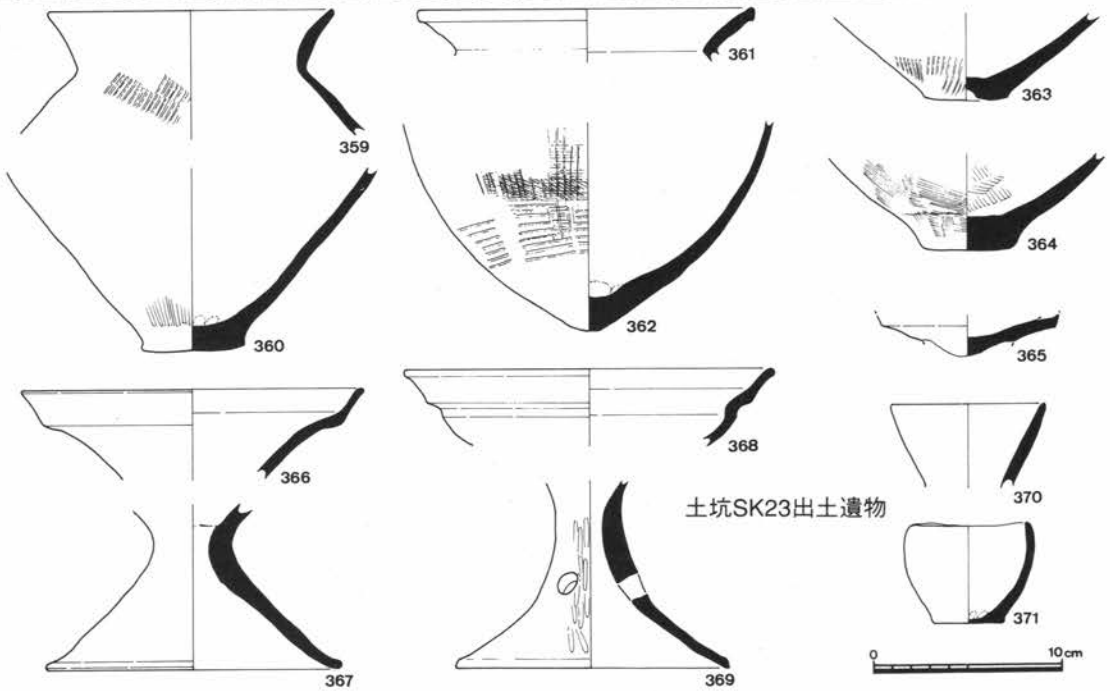
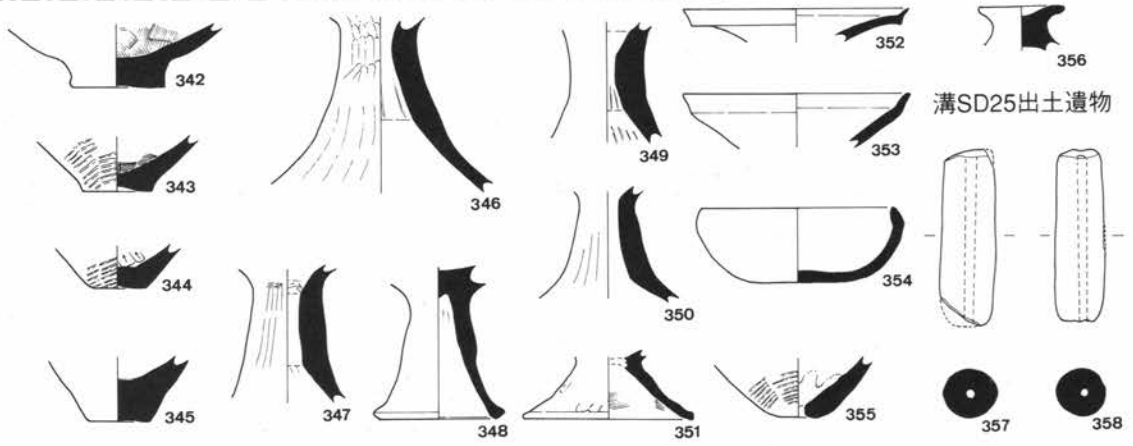
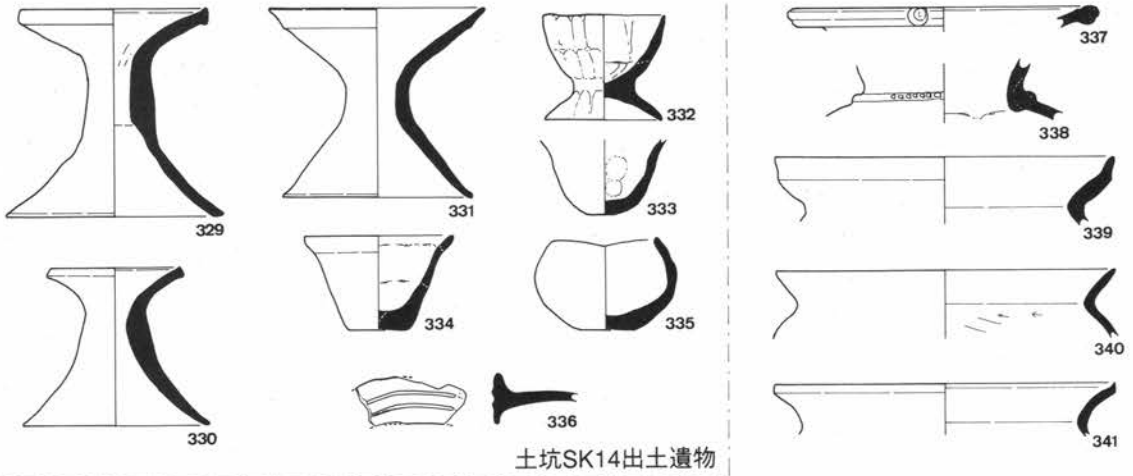
土坑SK14出土遺物



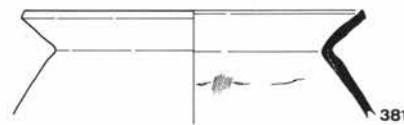
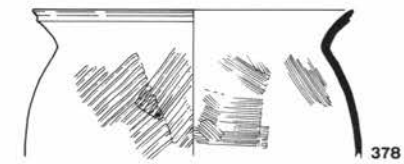
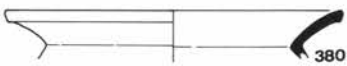
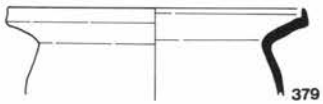
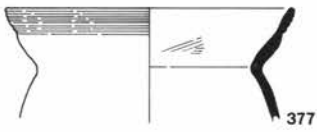
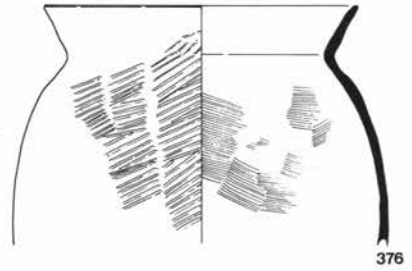
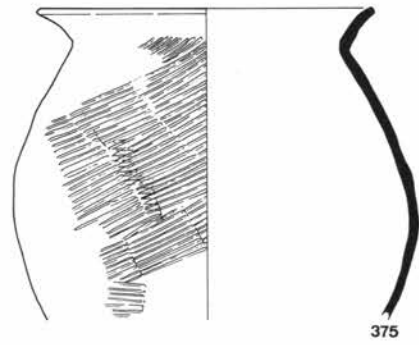
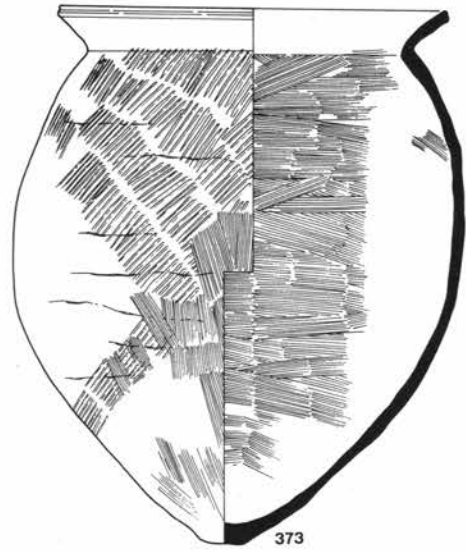

土坑SK14出土遺物



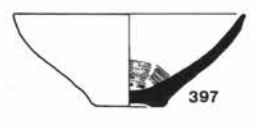
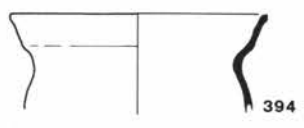
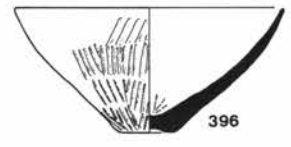
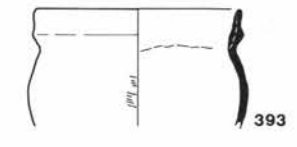
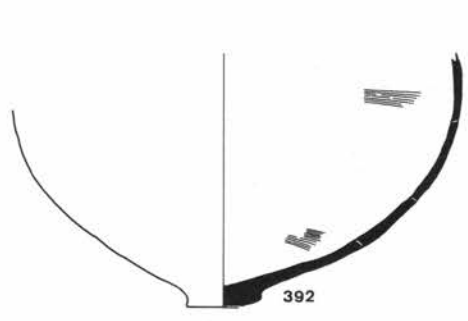
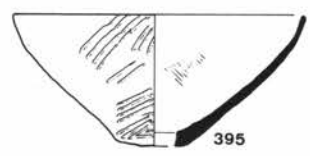
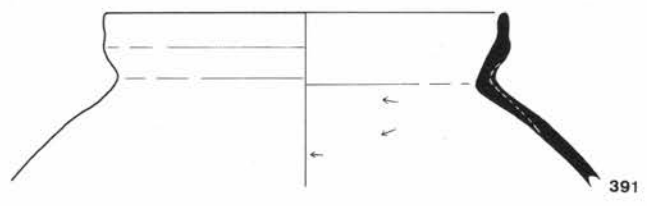
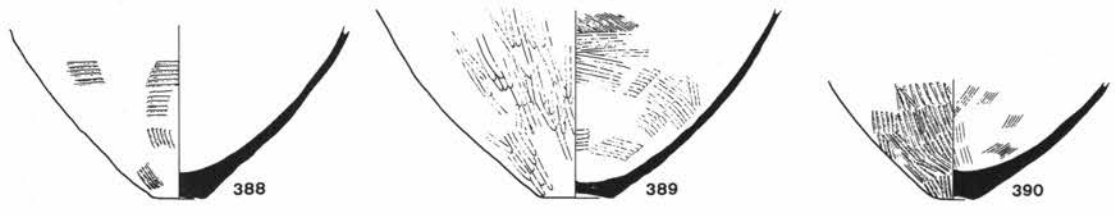
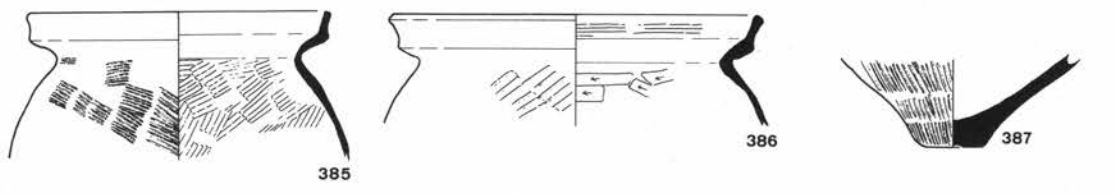
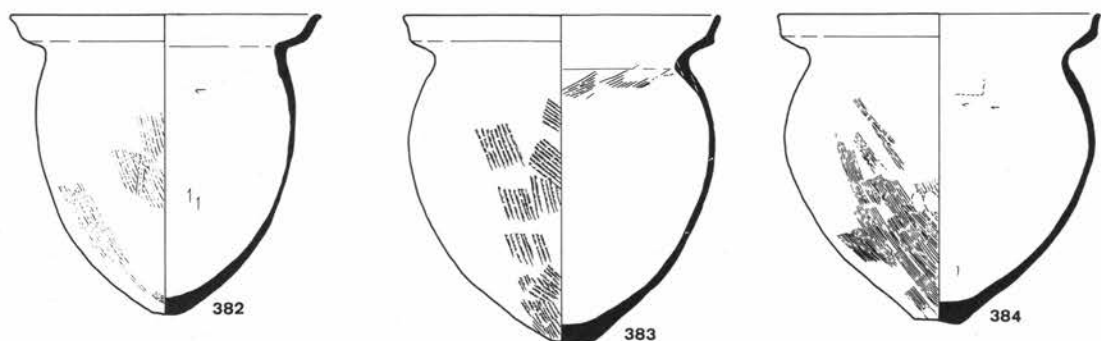
土坑SK14出土遺物



東部地区出土遺物実測図 (古式土師器15)



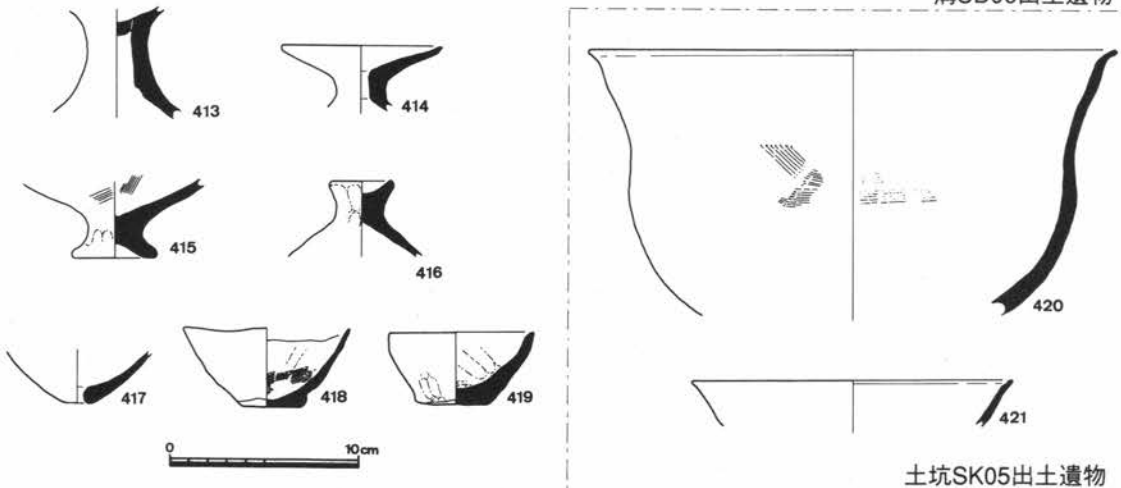
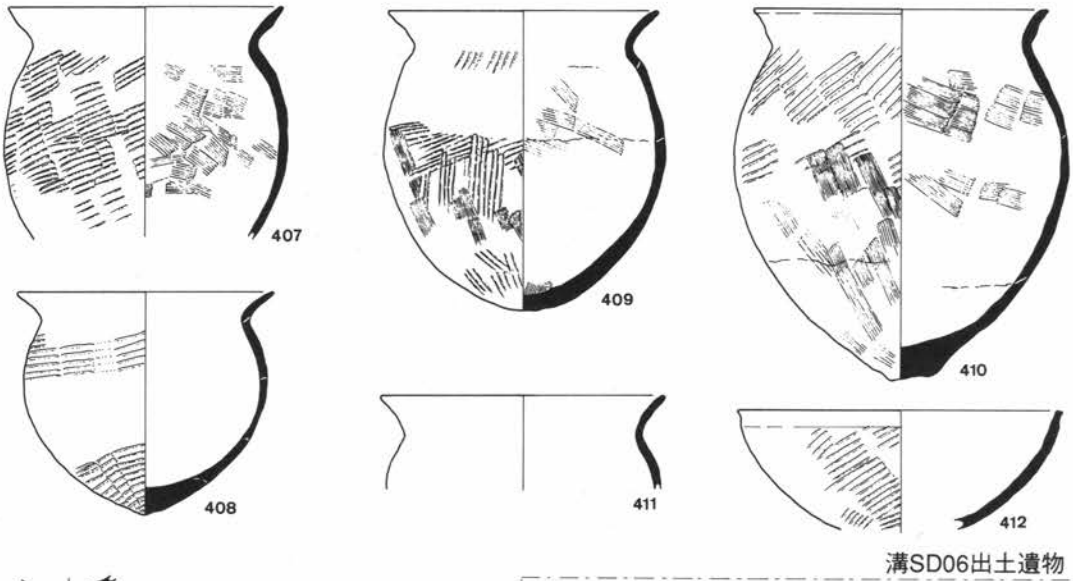
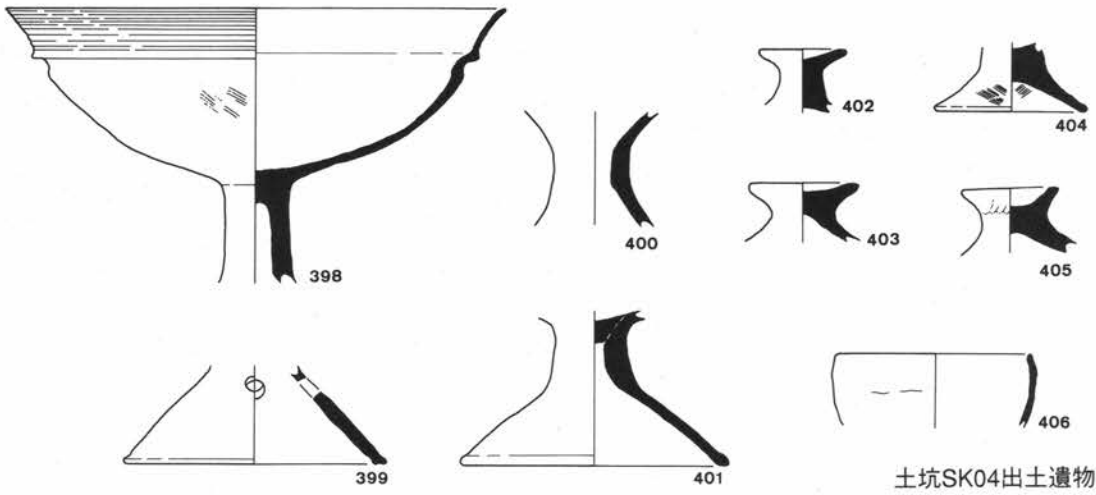
土坑SK04出土遺物

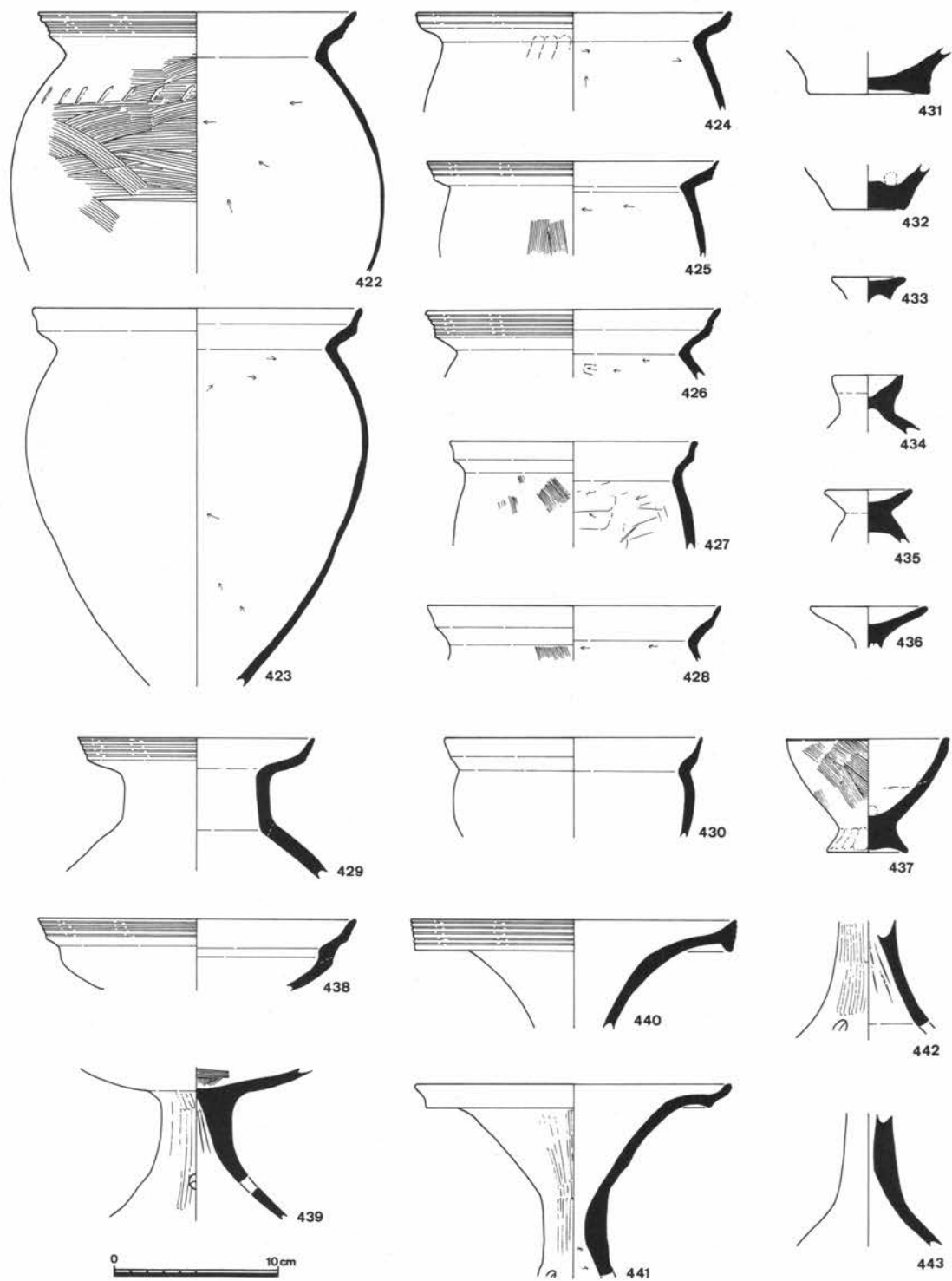


土坑SK04出土遺物

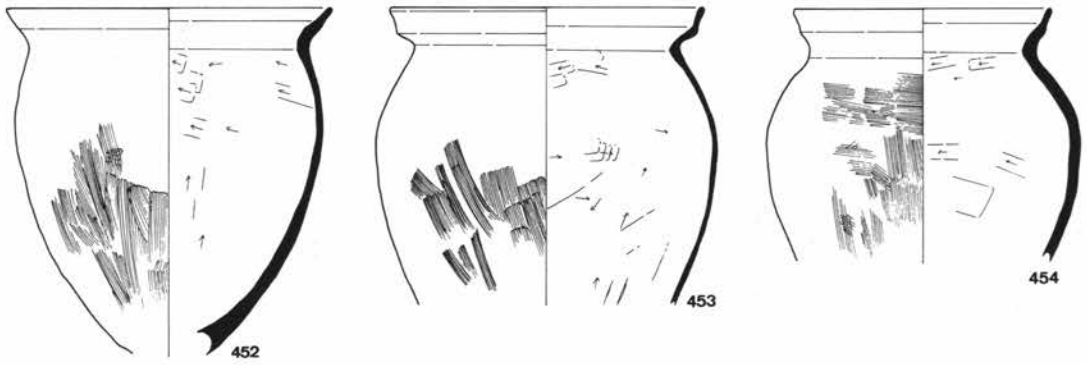
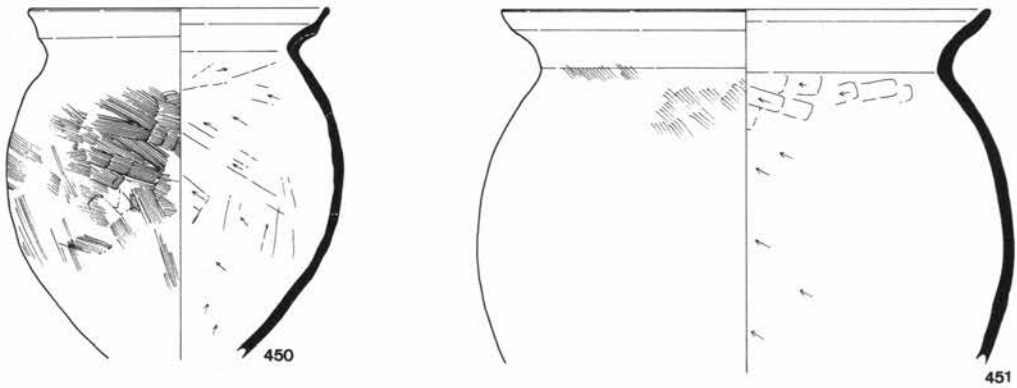
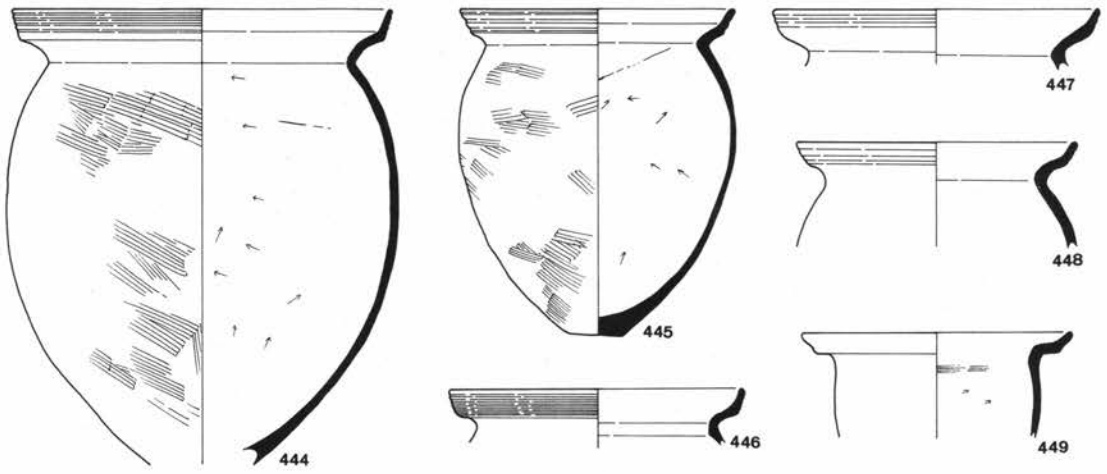
東部地区出土遺物実測図 (古式土師器17)



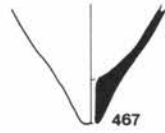
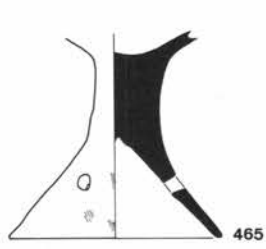
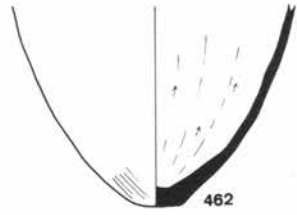
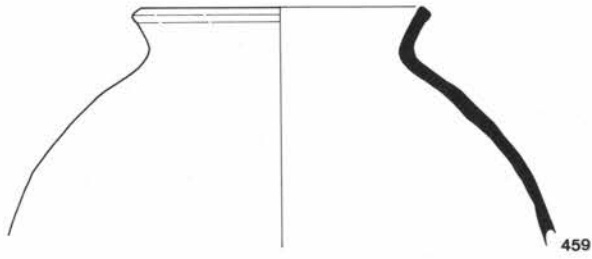
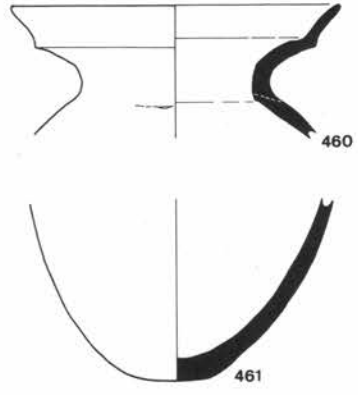
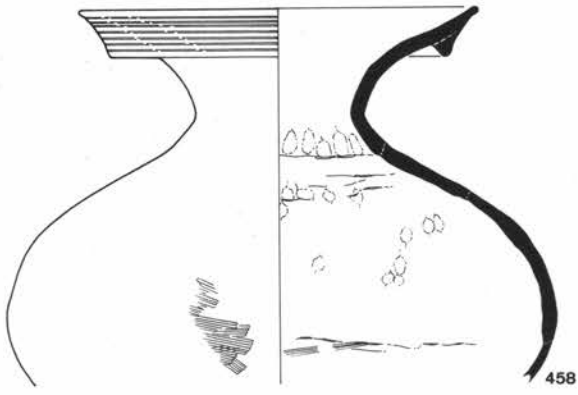




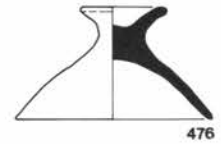
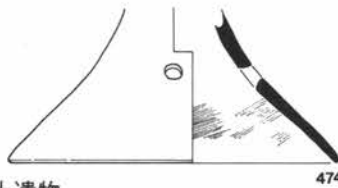
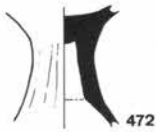
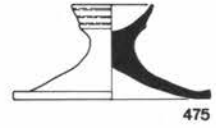


土坑SK03出土遺物



土坑SK02出土遺物

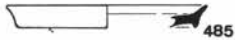
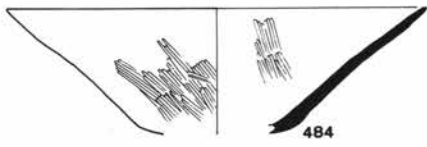
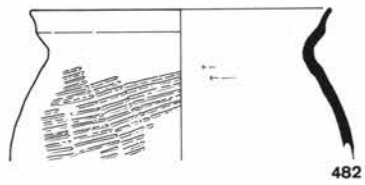
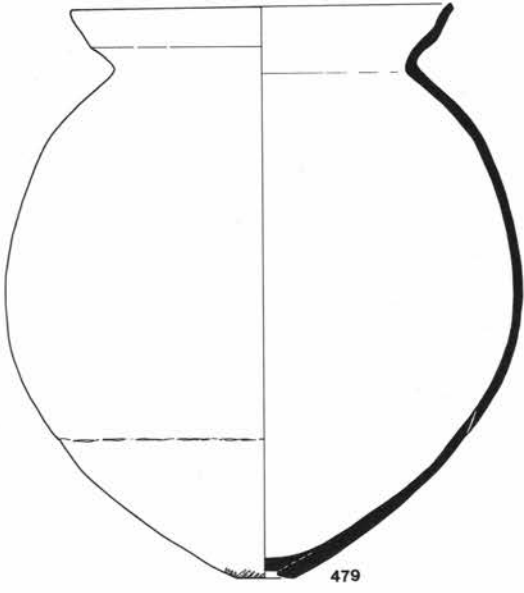
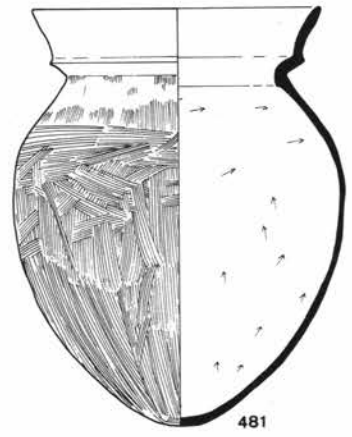
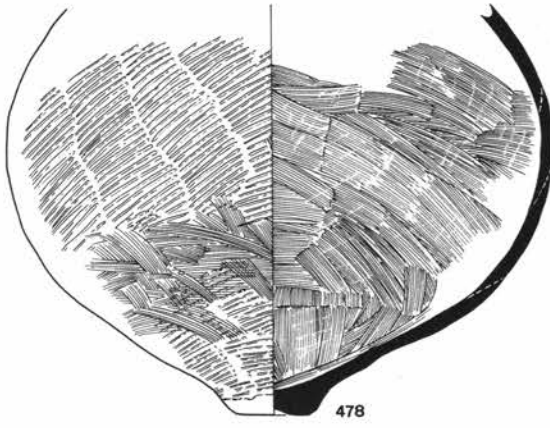
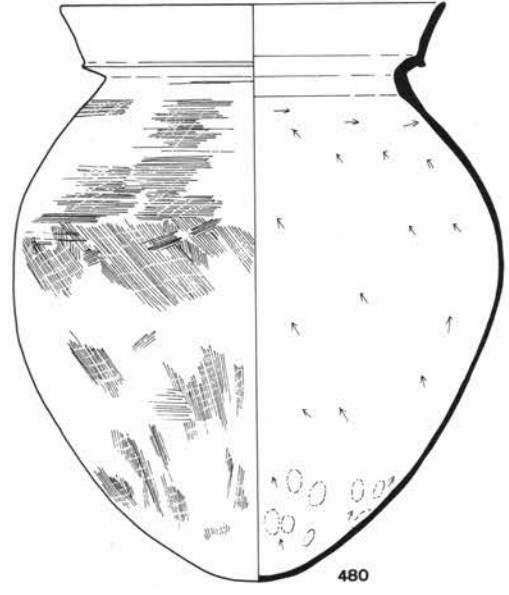
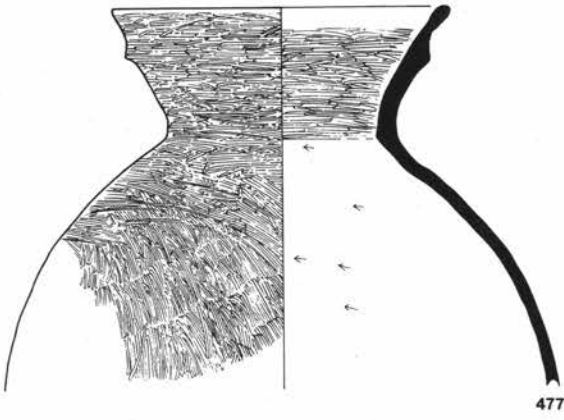


土坑SK02出土遺物



土坑SK01出土遺物

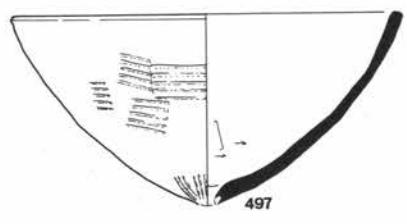
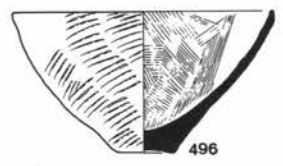
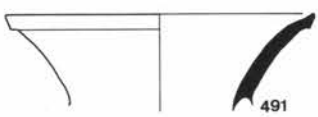

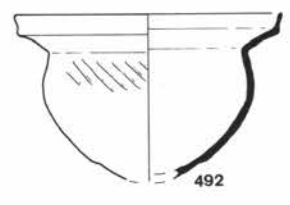
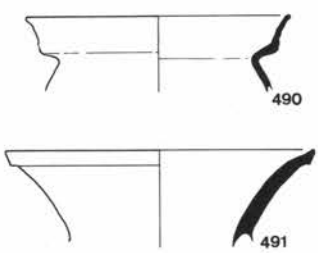
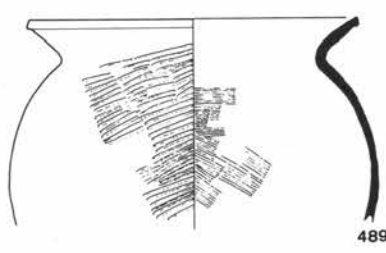
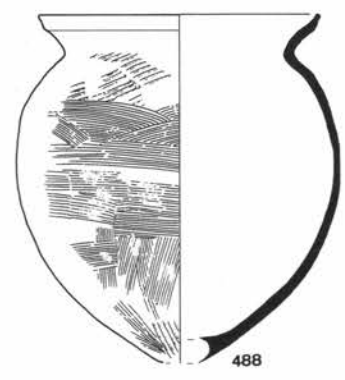
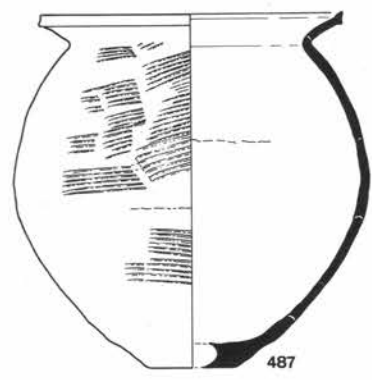




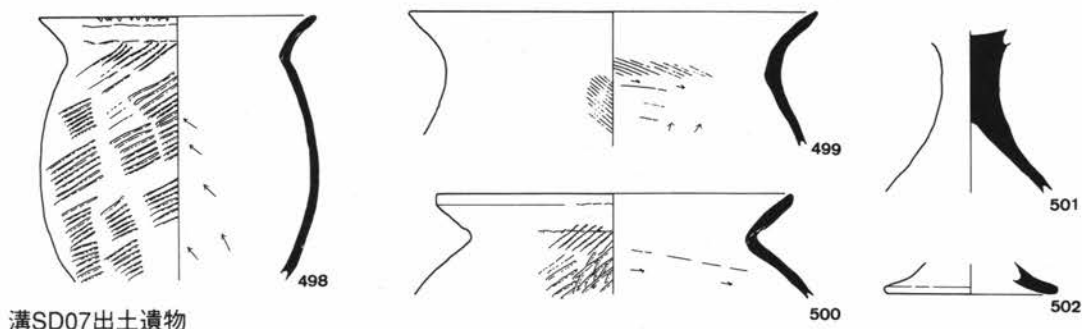
溝SD09出土遺物



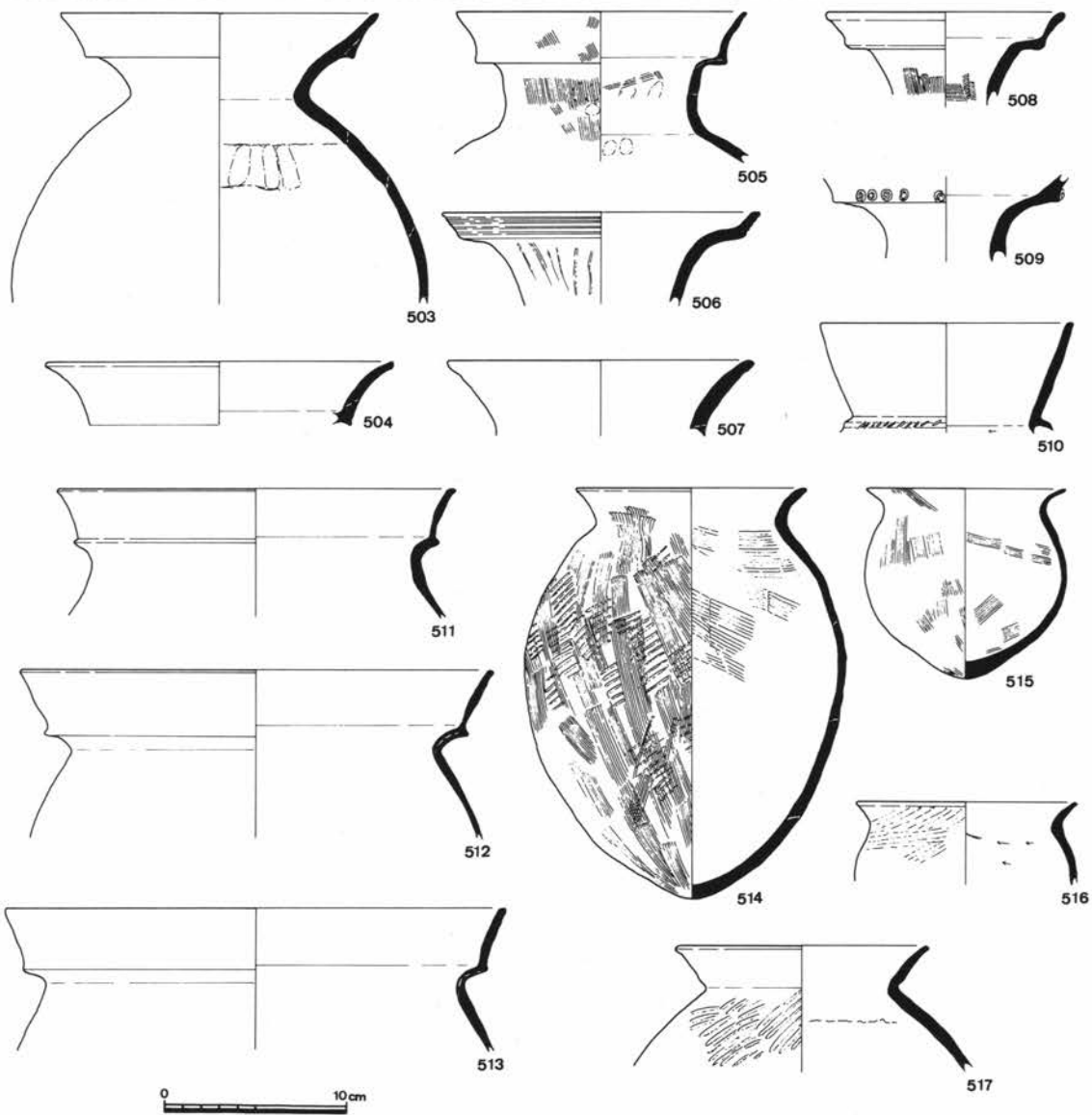
東部地区出土遺物実測図 (古式土師器 22)



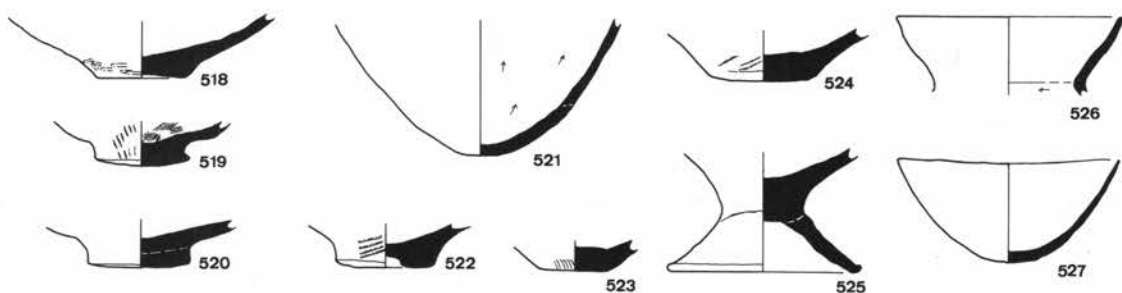
土坑SK50出土遺物



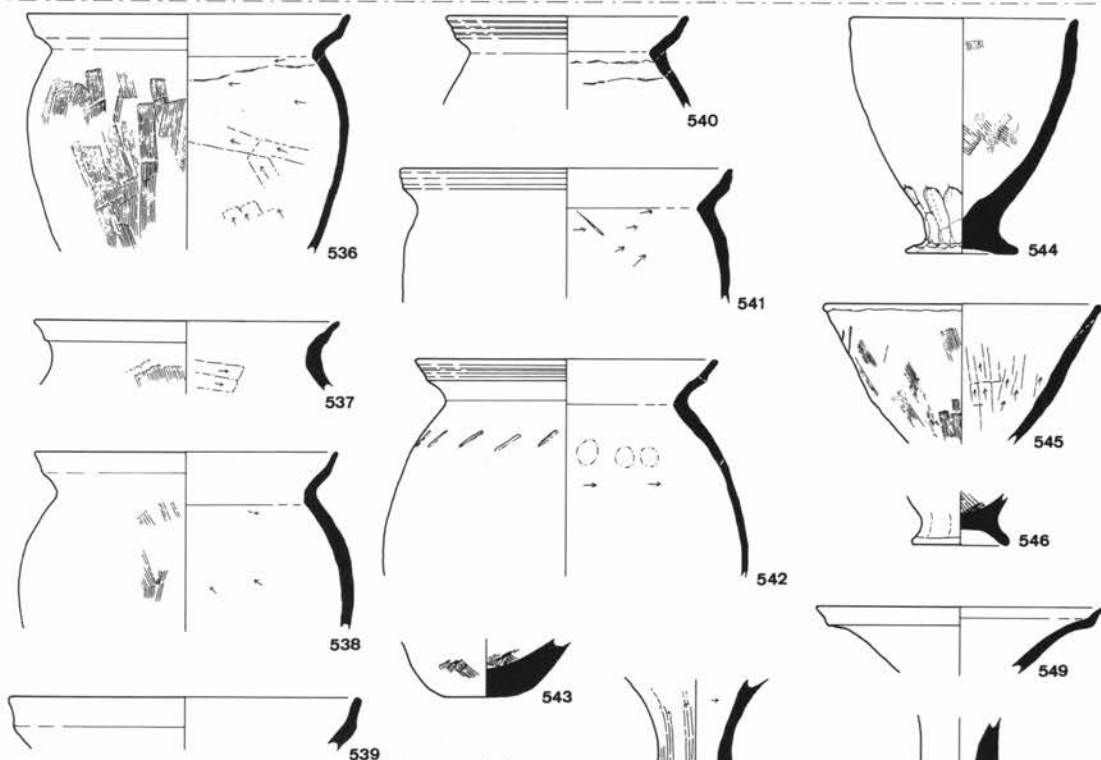
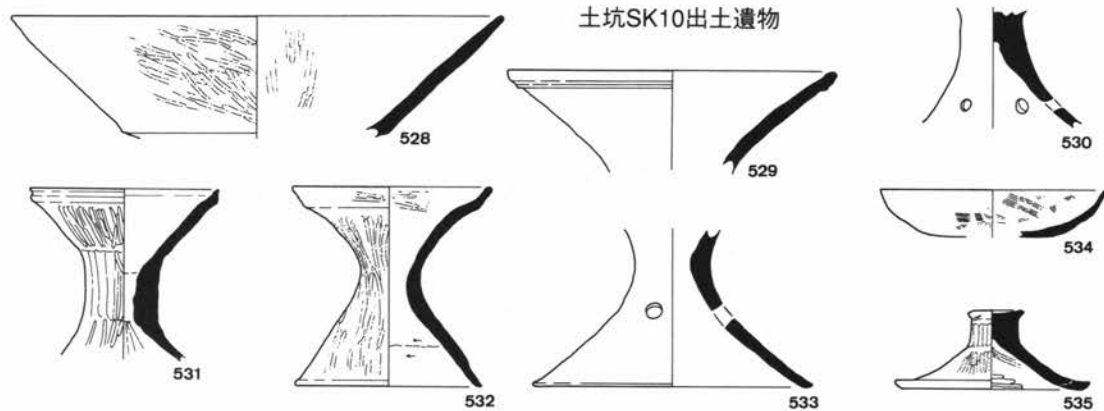
溝SD07出土遺物



土坑SK10出土遺物



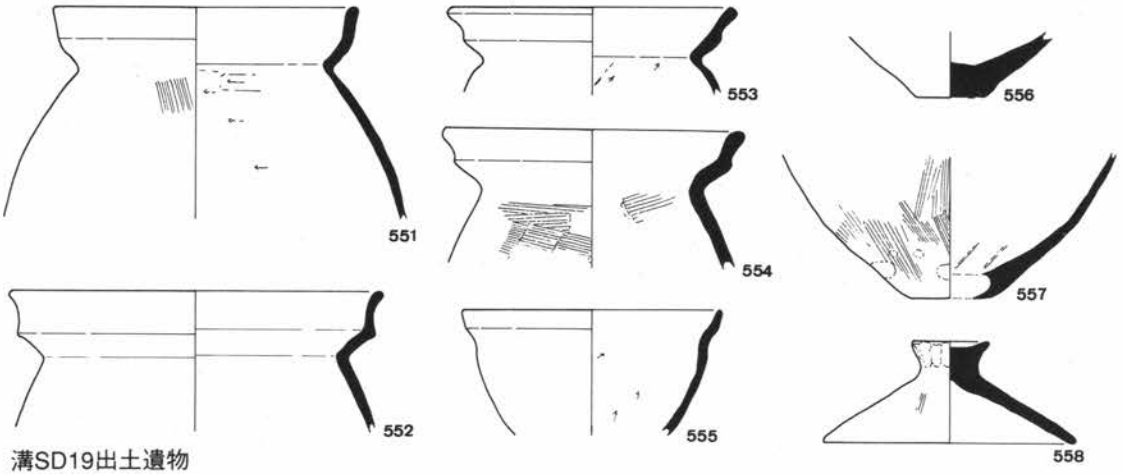
土坑SK10出土遺物



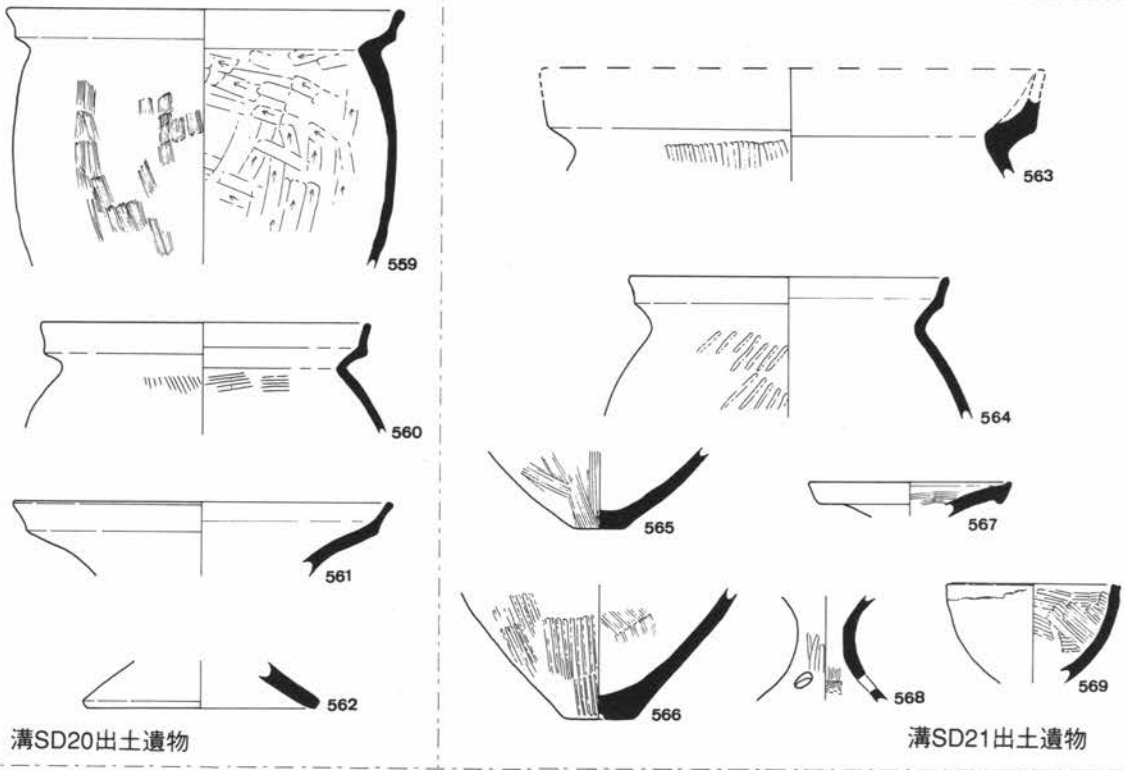
溝SD28出土遺物





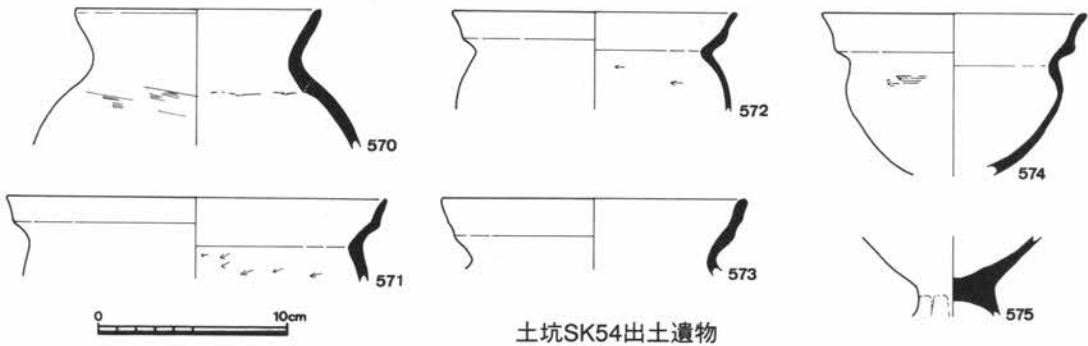


溝SD19出土遺物


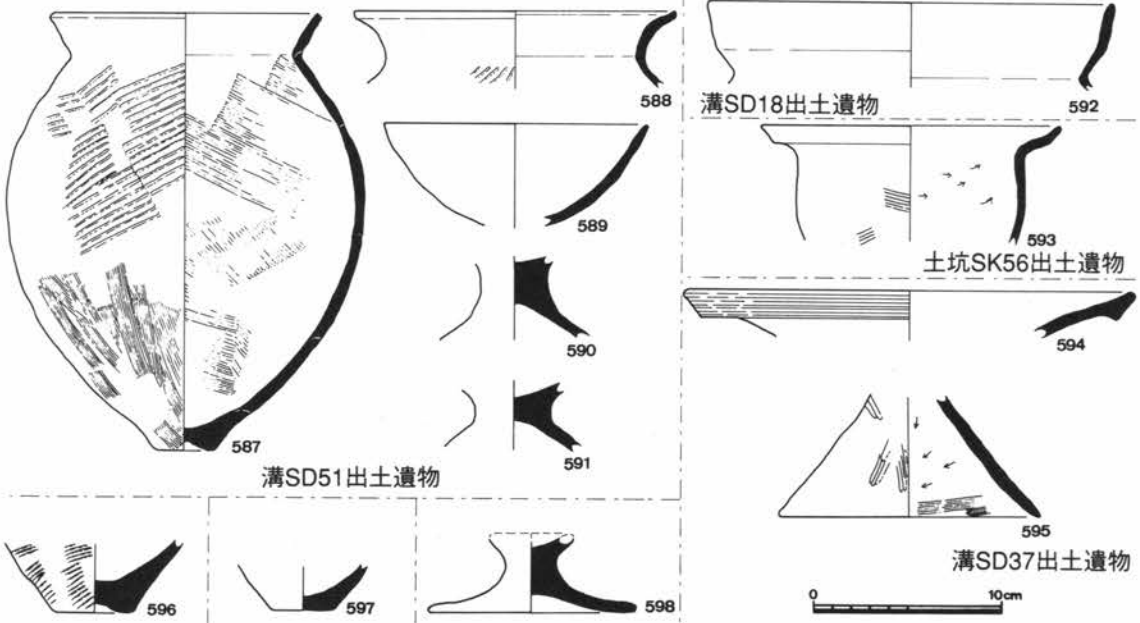
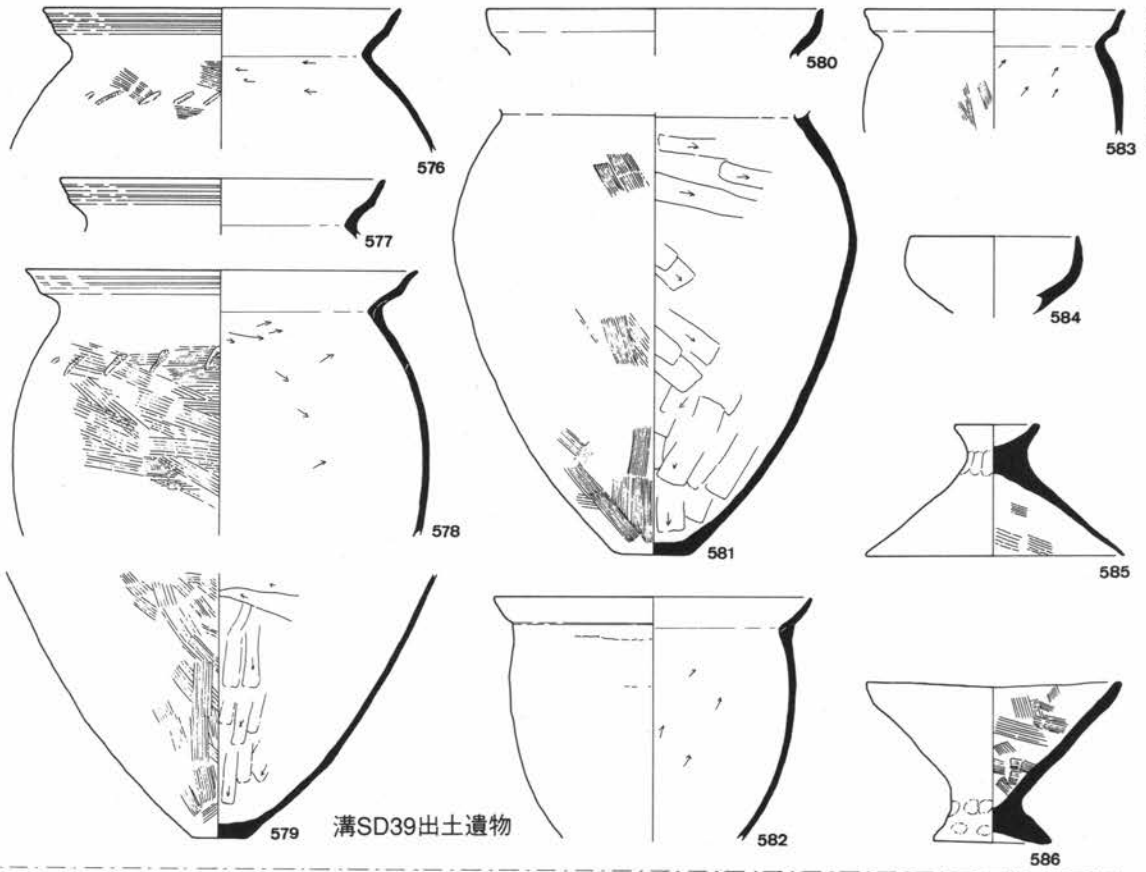


溝SD20出土遺物

溝SD21出土遺物

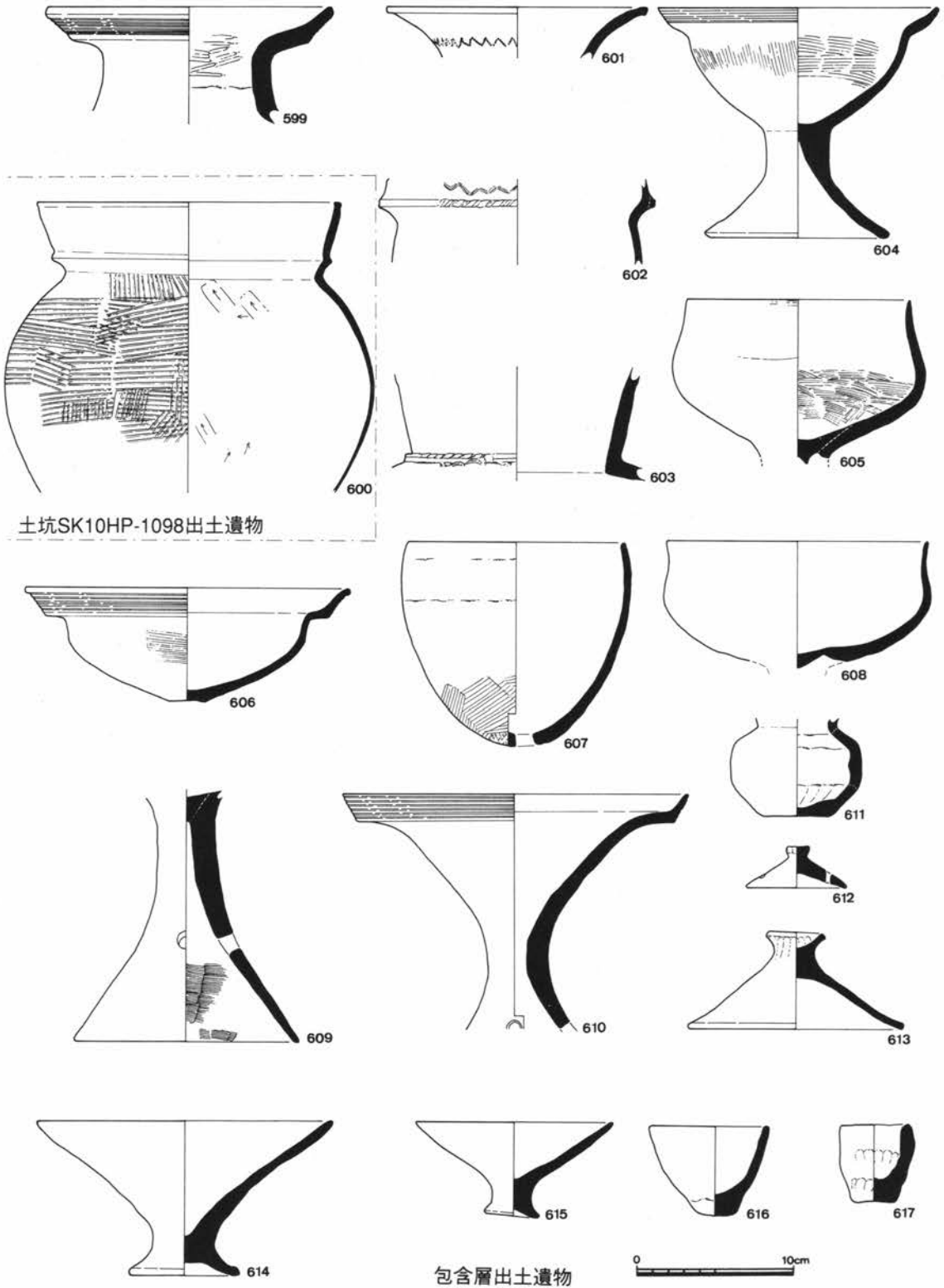


土坑SK54出土遺物



土坑SK22出土遺物 溝SD24出土遺物 溝SD36出土遺物






土坑SK10HP-1098出土遺物

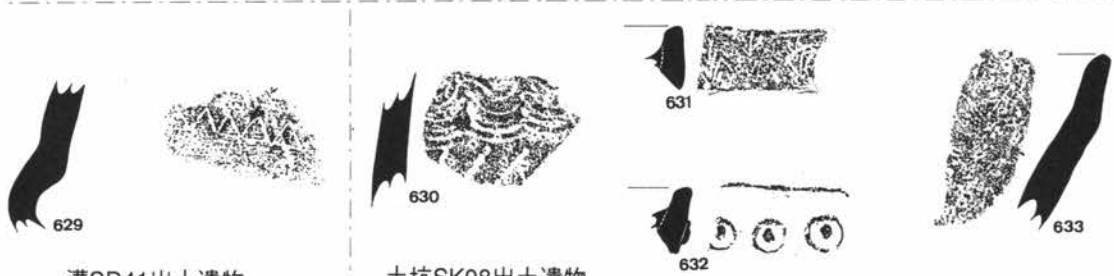
包含層出土遺物



出土遺物実測図 (古式土師器)



土坑SK14出土遺物



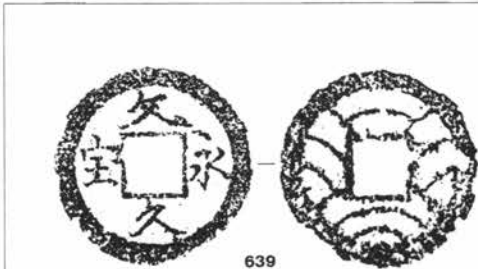
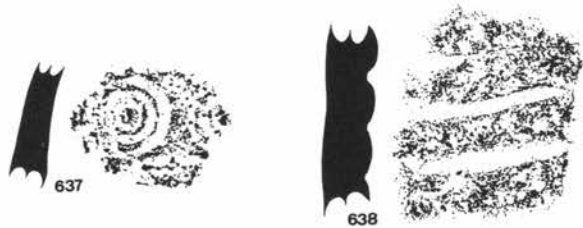
溝SD41出土遺物

土坑SK08出土遺物




溝SD25出土遺物

溝SD61出土遺物

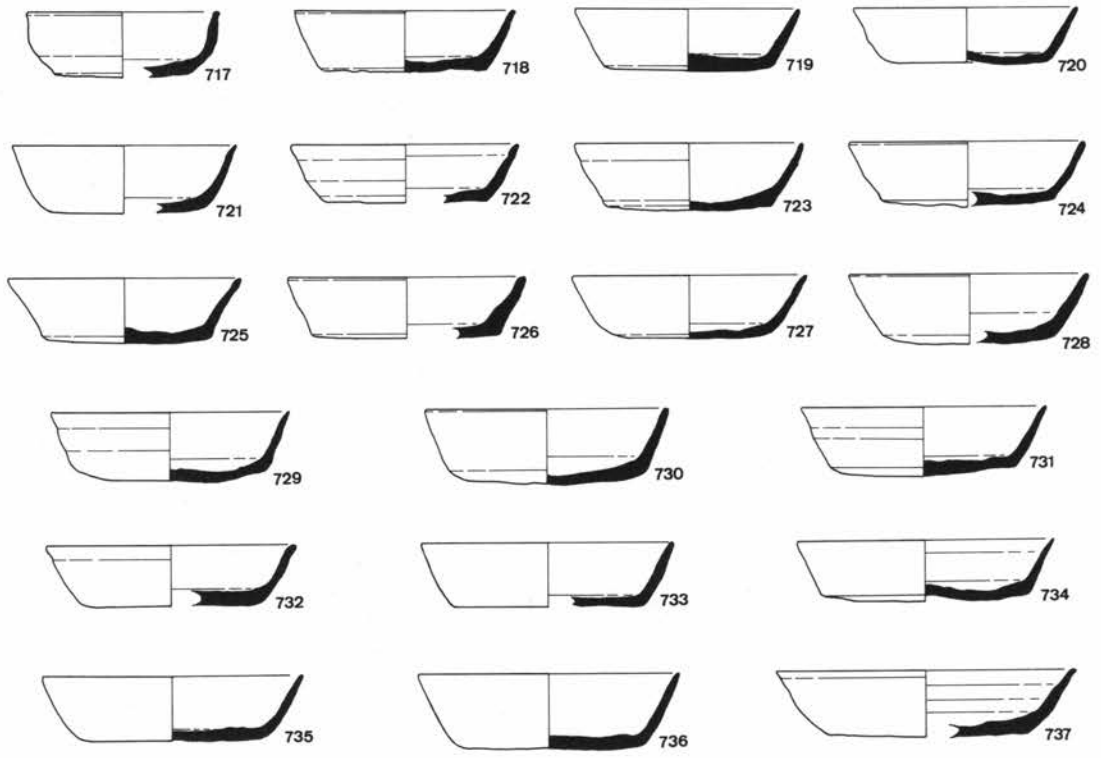
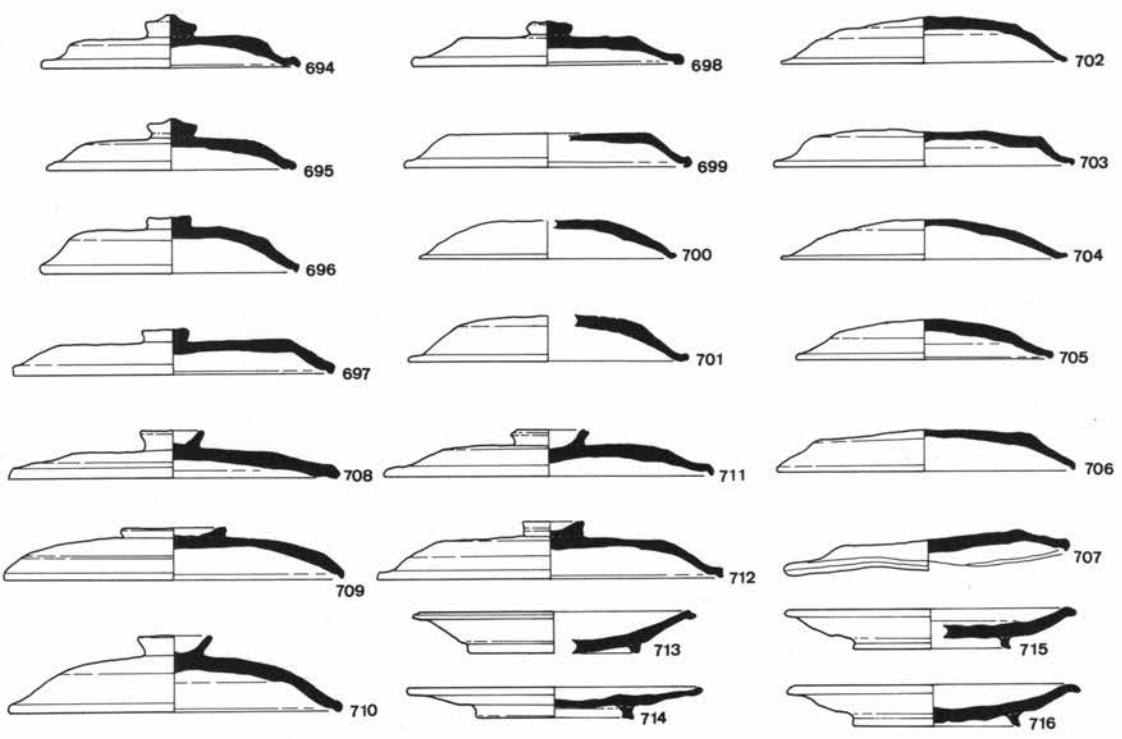


包含層出土遺物

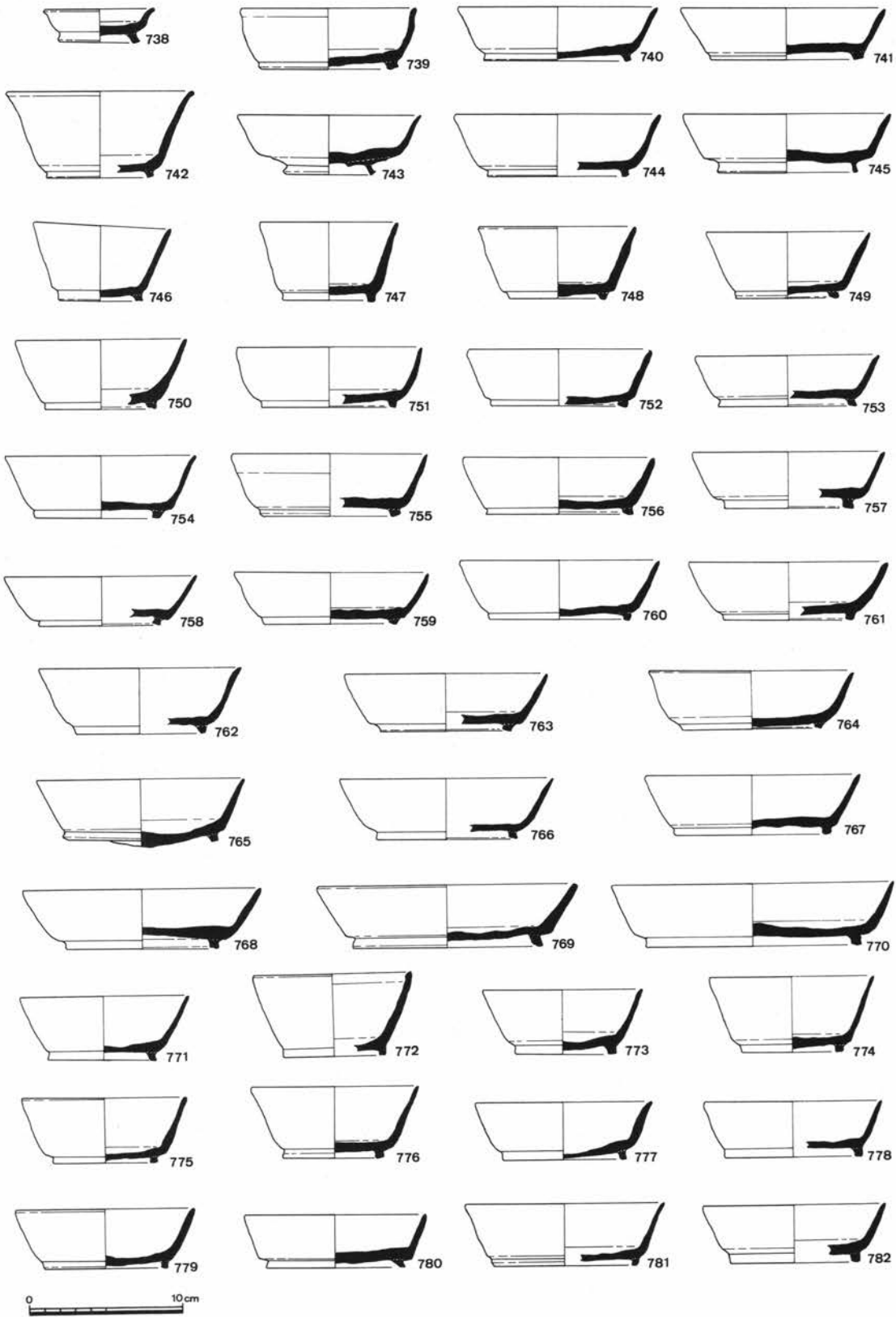




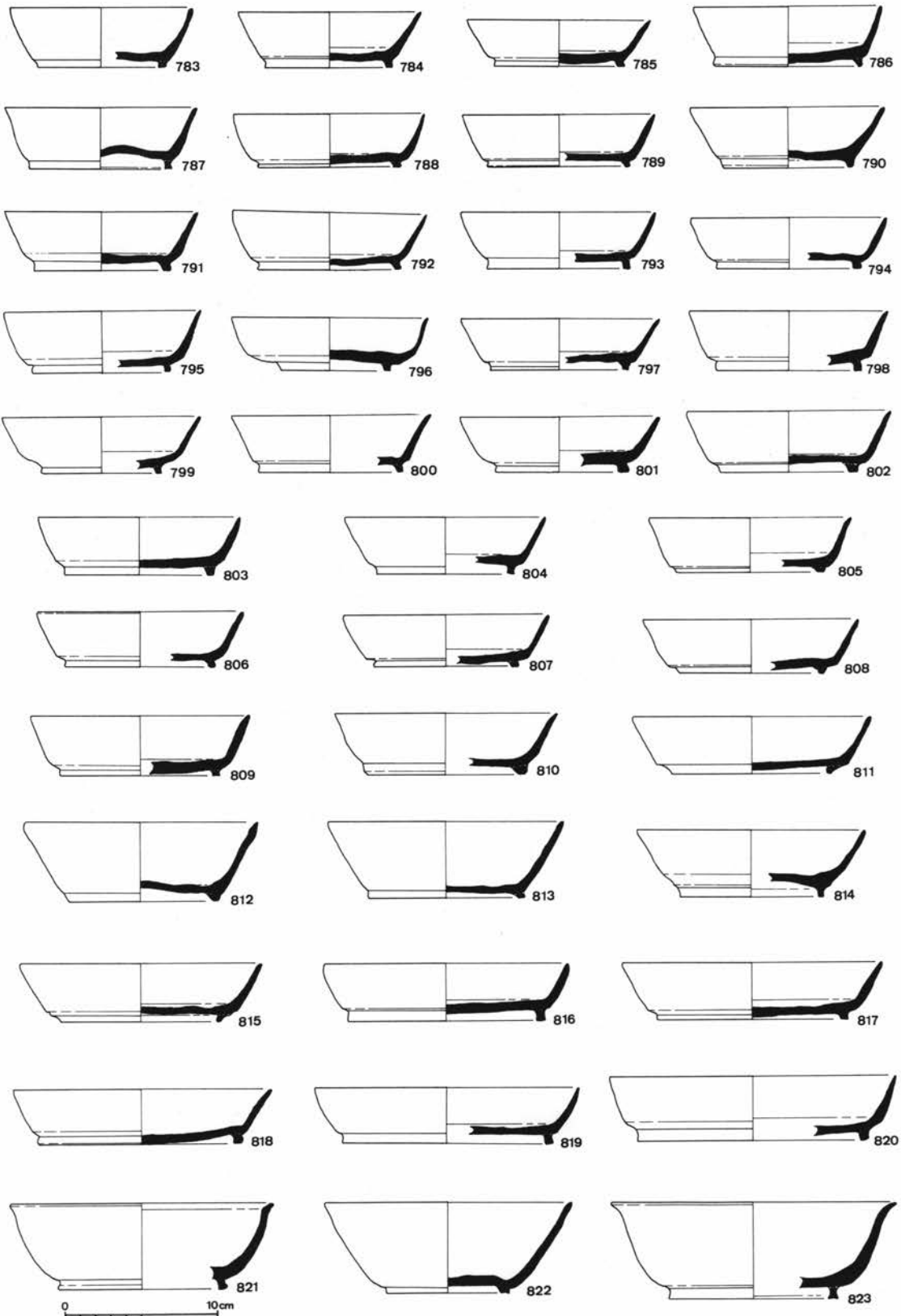
西部地区出土遗物实测图 (須惠器 1)



西部地区出土遗物实测图 (须惠器 2)

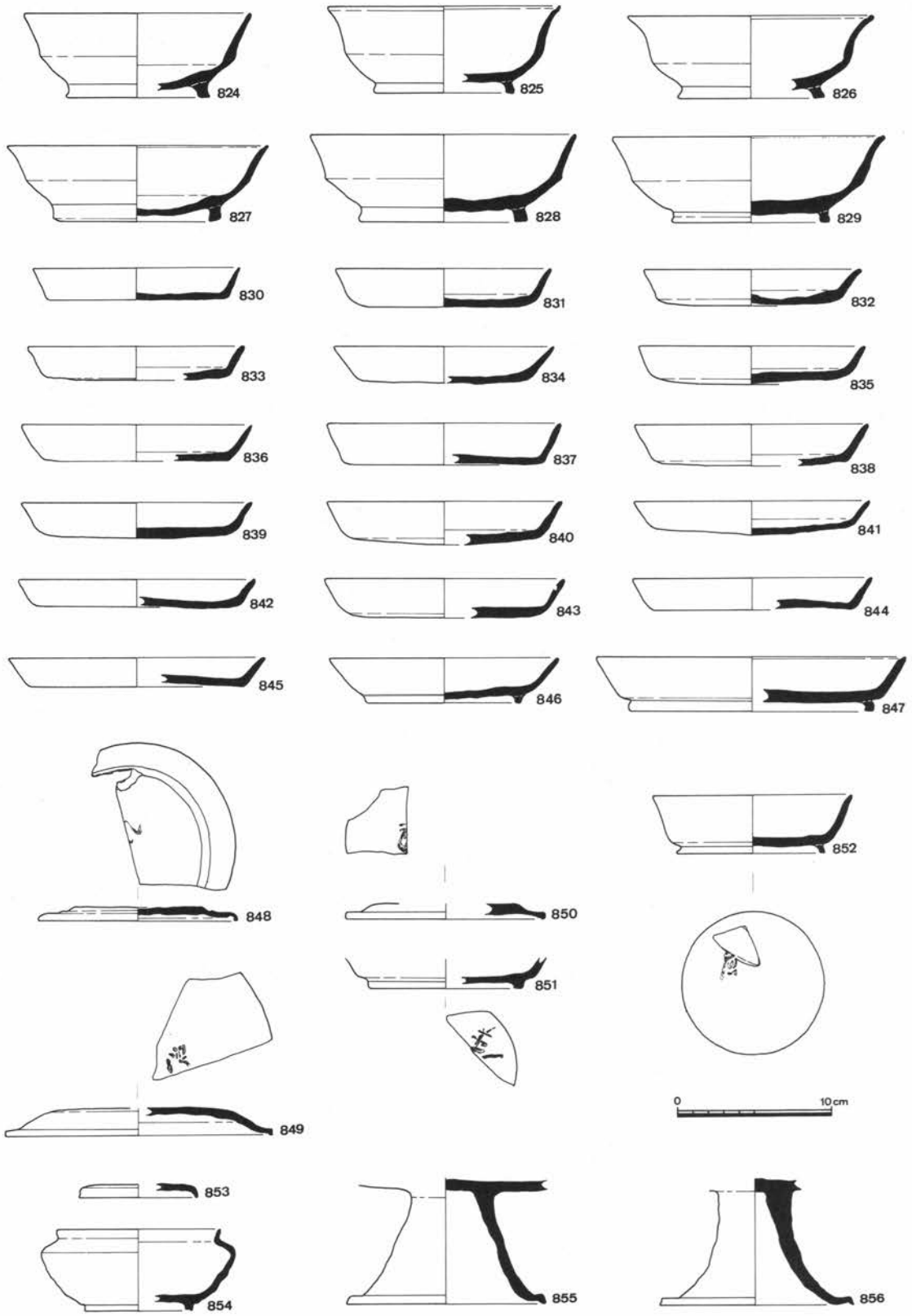


西部地区出土遺物実測図（須恵器3）




西部地区出土遗物实测图（须惠器4）

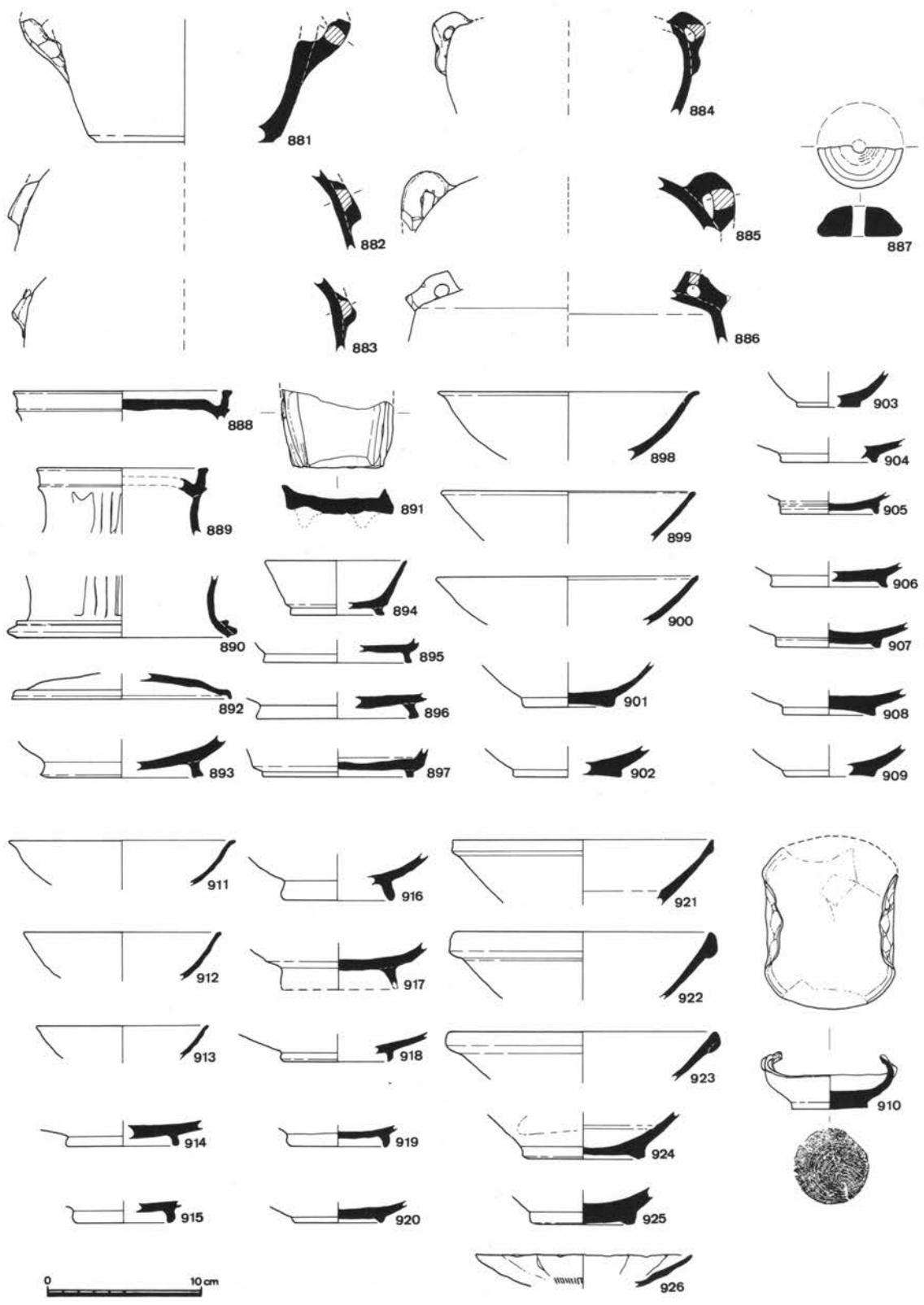




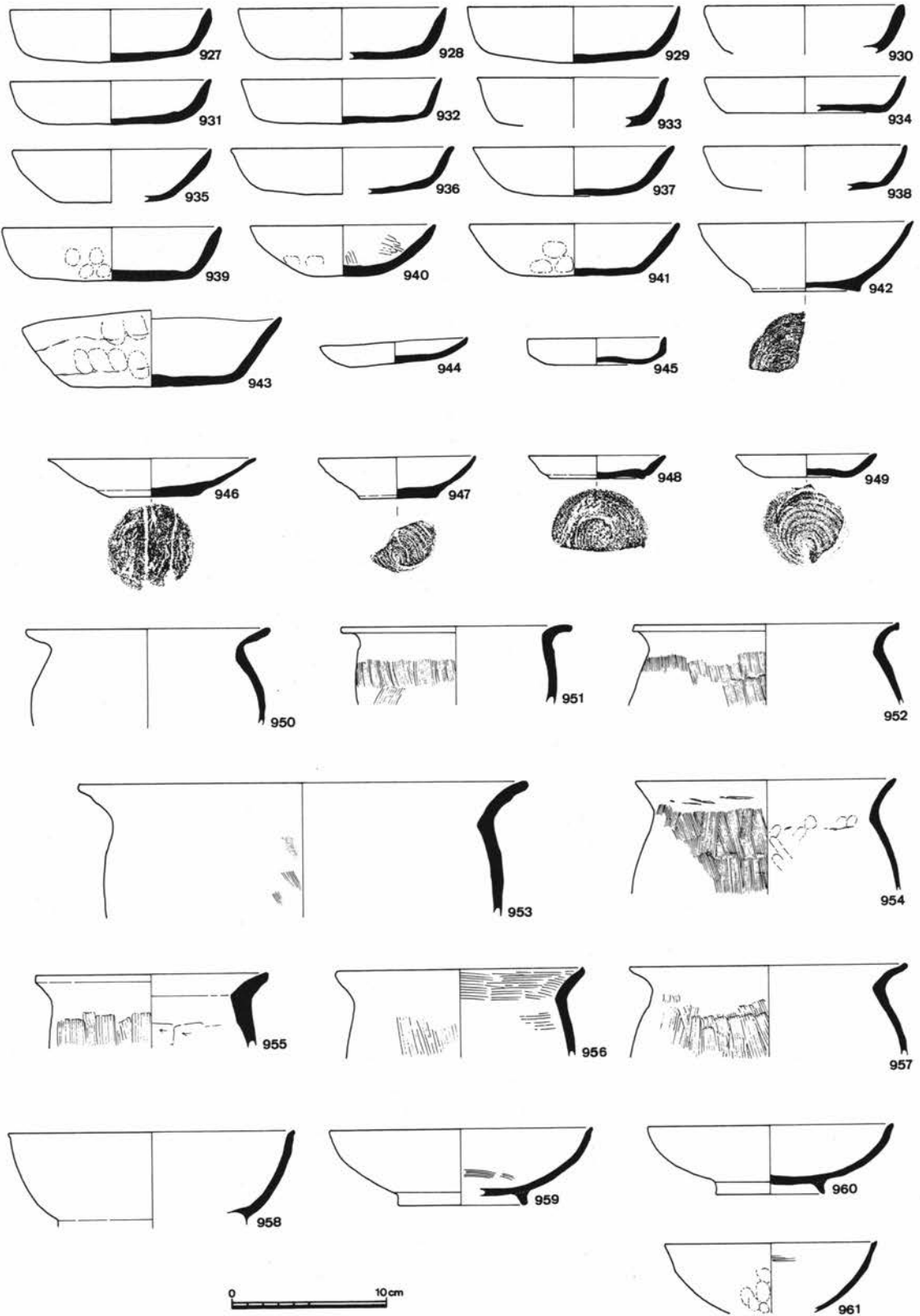
西部地区出土遺物実測図 (須恵器 5)



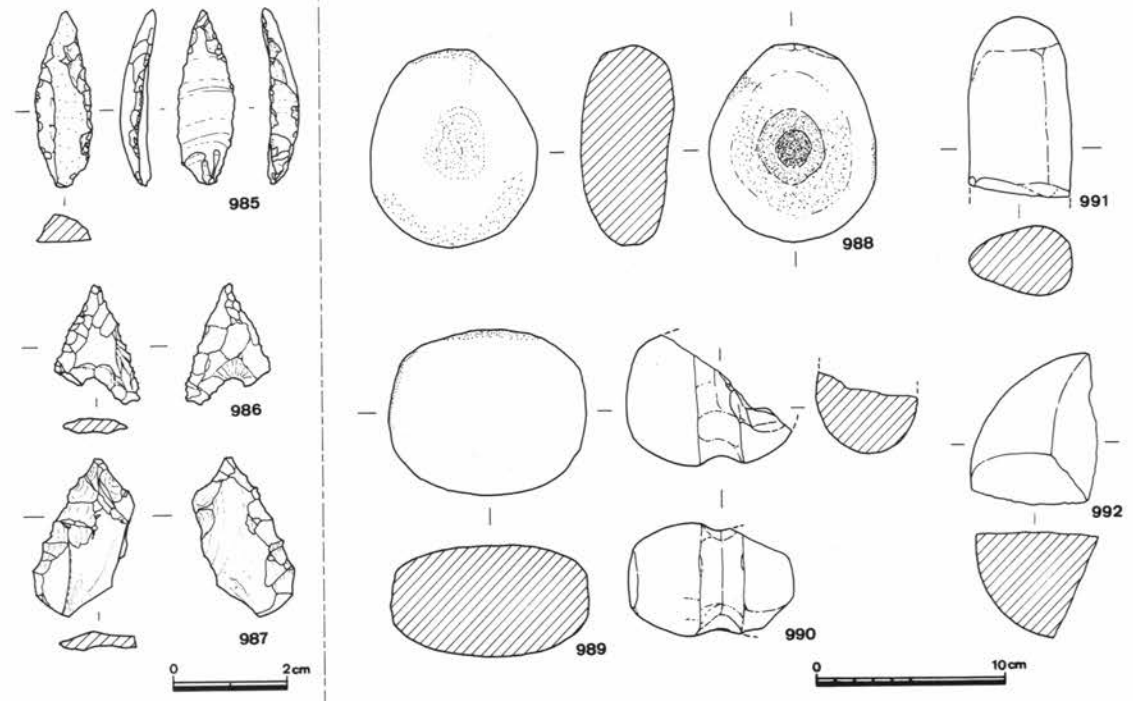
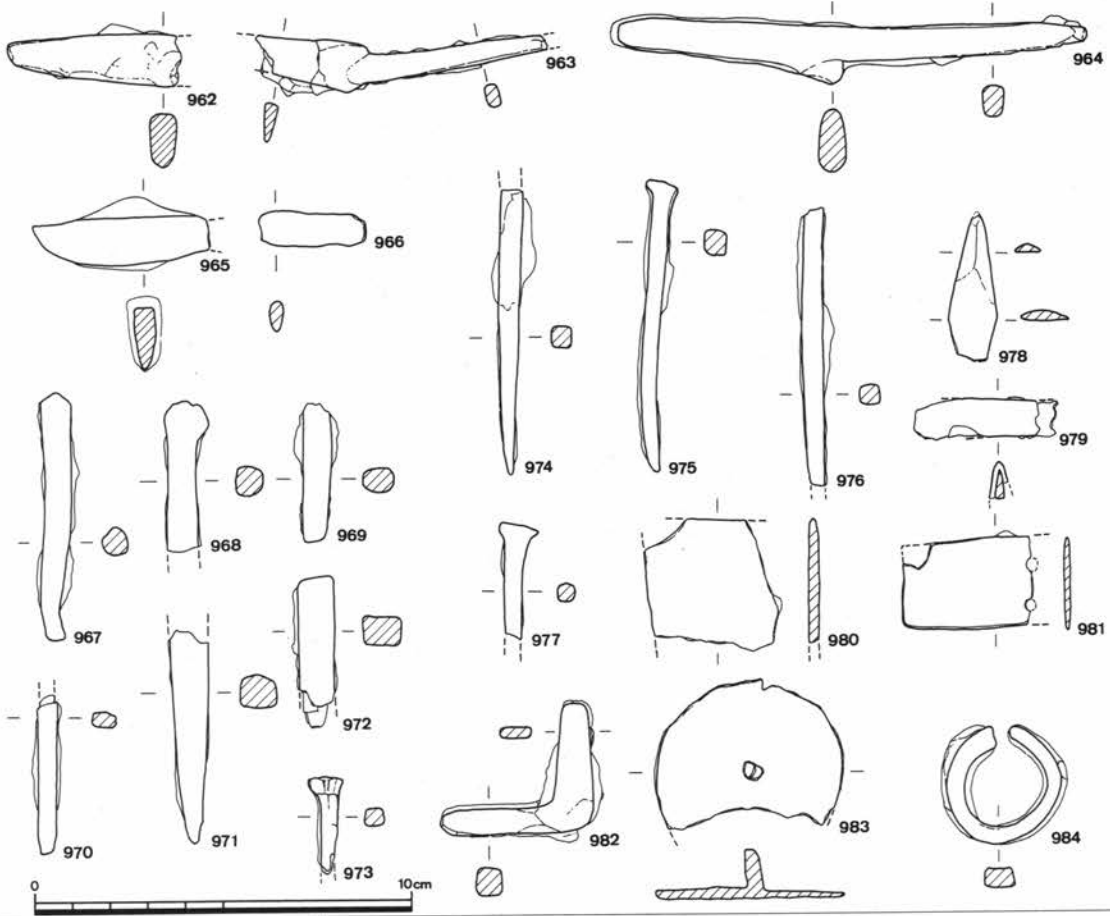
西部地区出土遗物实测图(须惠器6)



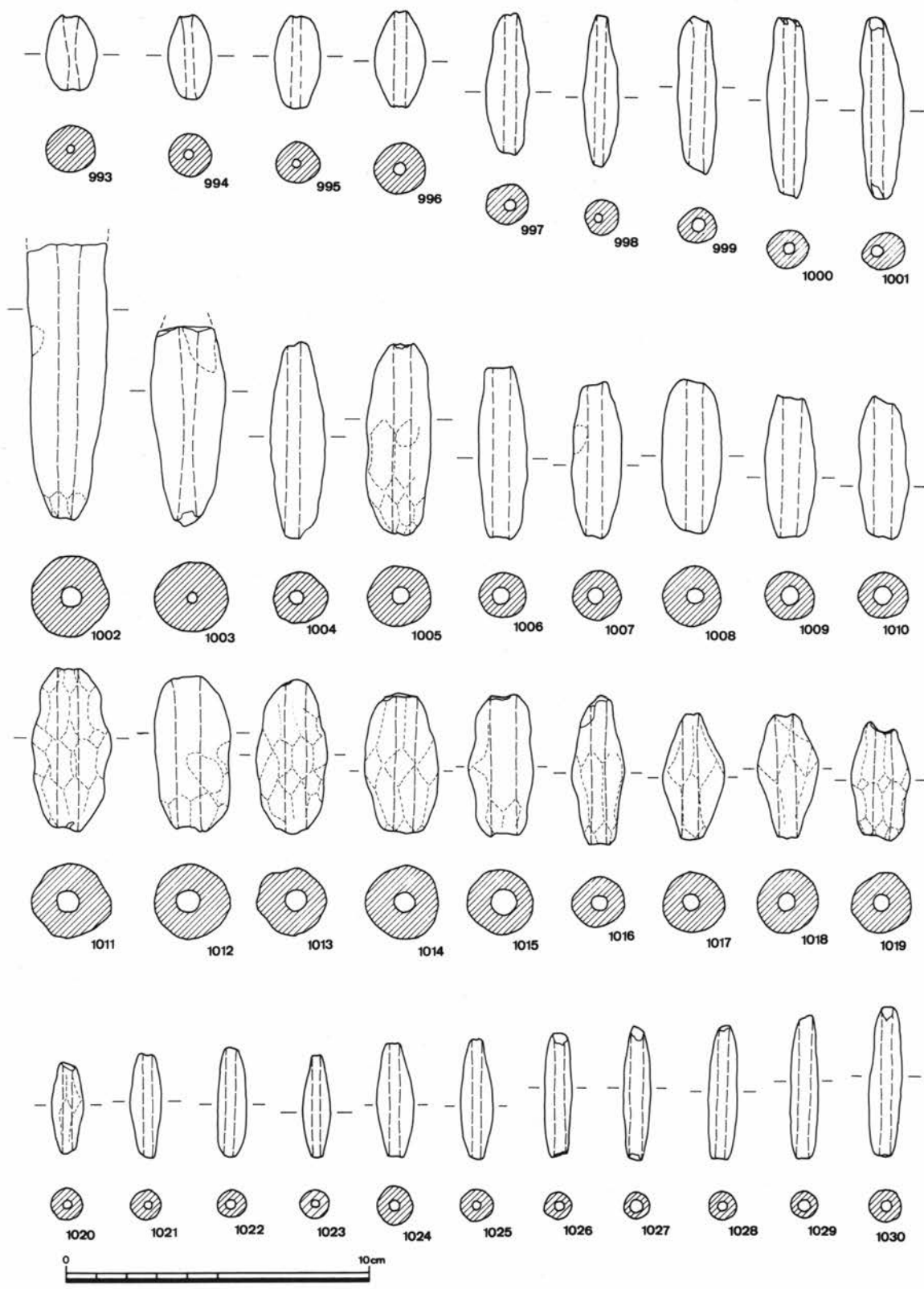
西部地区出土遺物実測図 (須惠器 7 · 綠釉陶器 · 灰釉陶器 · 白磁)




西部地区出土遗物实测图（土師器・瓦器）




出土遺物実測図（鉄製品・石製品）



西部地区出土遺物実測図 (土錘)



(1) 調査前全景 (東から)




(2) 三宅4号墳調査前全景 (西から)



調査地全景

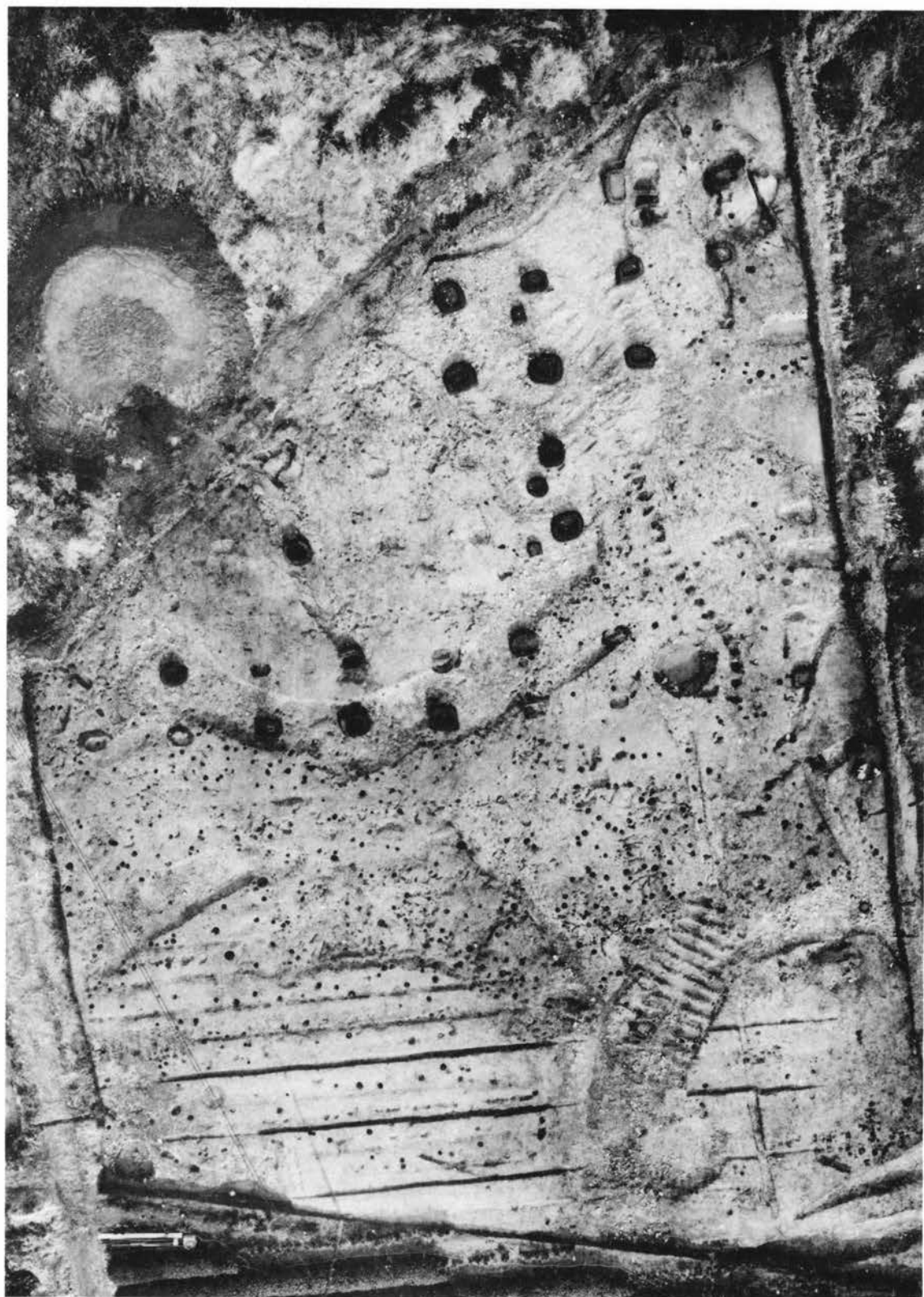




(1) 第Ⅱ調査区北部・第Ⅵ調査区全景




(2) 第Ⅰ・第Ⅱ調査区南部全景



第Ⅱ調査区南部全景




(1) 方形周溝墓1 (東南から)




(2) 方形周溝墓1 埋葬主体部 (北から)



(1) 方形周溝墓 4 (北から)



(2) 方形周溝墓 5 検出状況 (北から)



(1) 方形周溝墓2 溝SD01検出状況(南から)



(2) 三宅4号墳東側周溝SD13(北東から)



(1) 三宅4号墳全景 (北から)



(2) 三宅4号墳墳丘断面 (南から)



(1) 三宅10号墳（東から）



(2) 三宅10号墳及び溝SD01（北から）



(1) 三宅11号墳 (西から)



(2) 三宅11号墳 (南から)






第三・第四調査区全景



(1) 第Ⅳ調査区土壙墓群全景（西から）



(2) 第Ⅳ調査区土壙墓群全景（北から）




(1) 第Ⅳ調査区土壌墓検出状況（西から）




(2) 第Ⅳ調査区土壌墓調査風景（北東から）



(1) 土城墓SX534



(2) 土城墓SX539



(1) 土壙墓SX355



(2) 土壙墓SX335甕出土状況



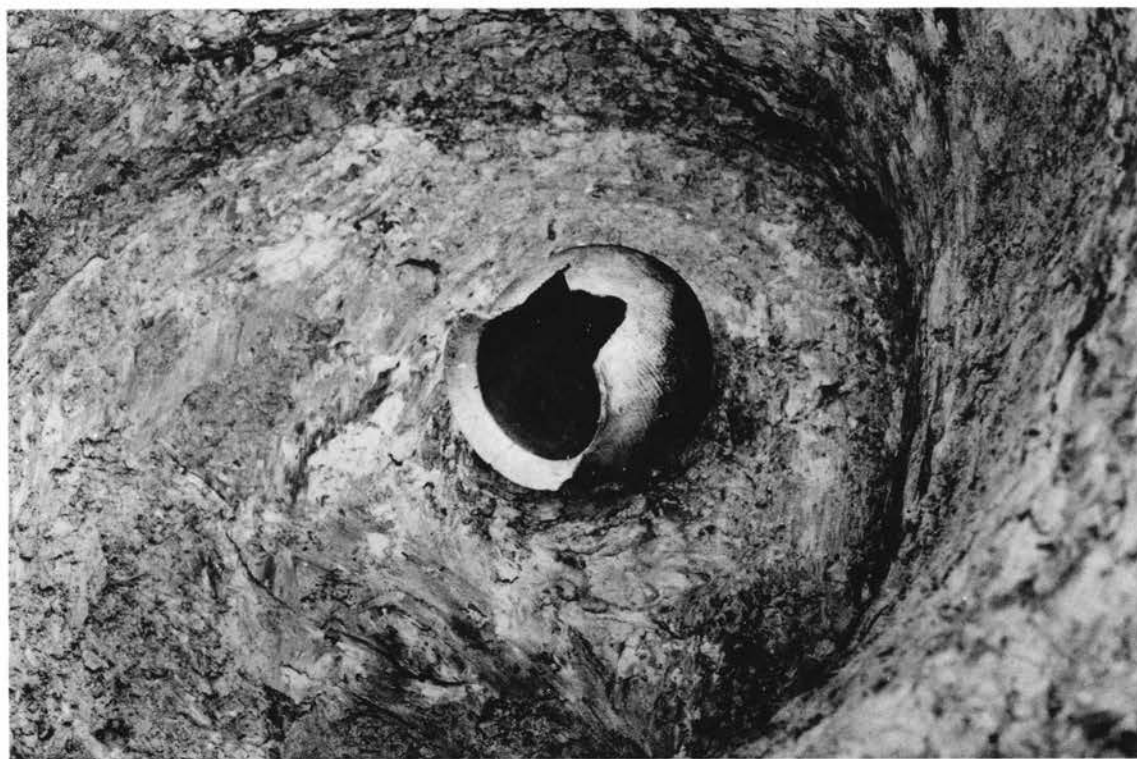
(1) 土壙墓SX450



(2) 土壙墓SX506



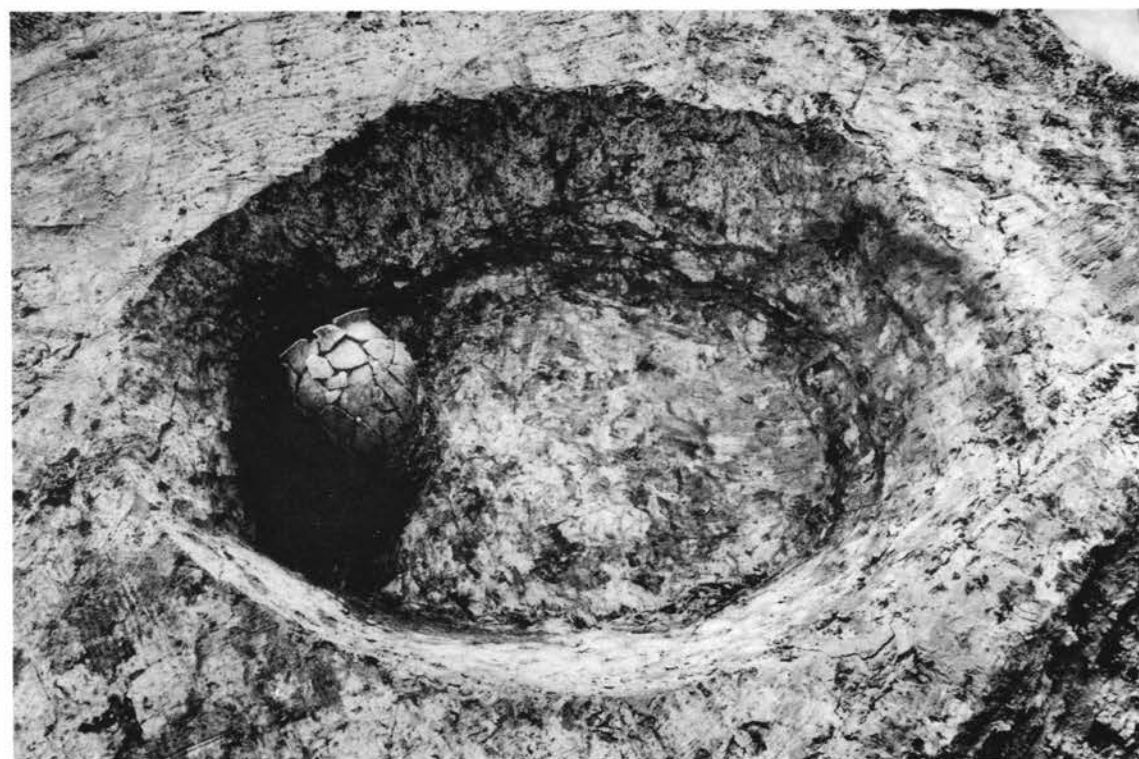
(1) 土壙墓SX476



(2) 土壙墓SX341甕出土状況



(1) 土壙墓SX518



(2) 土壙墓SX518完掘後

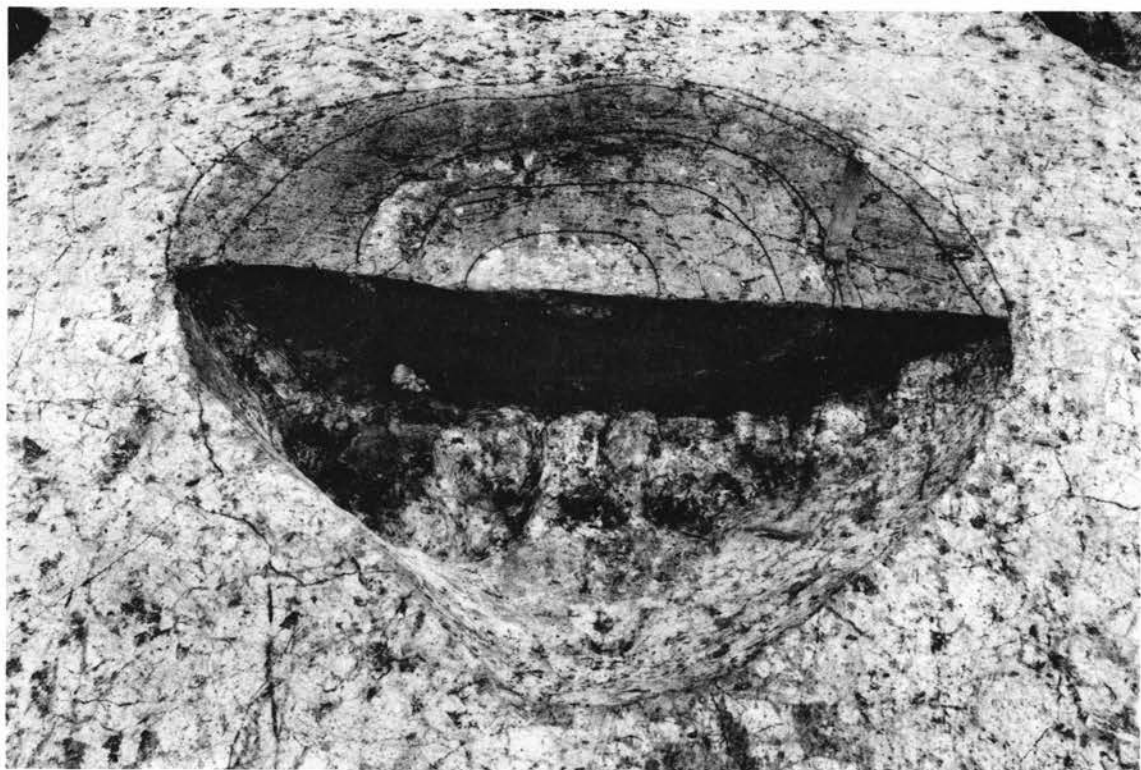




(1) 土壙墓SX303甕出土状況



(2) 土壙墓SX161



(1) 土城墓SX569



(2) 土城墓SX517



(1) 畠遺構SX03 (北から)



(2) 畠遺構SX03 (東南から)




(1) 第V調査区全景 (北から)



(2) 第V調査区全景 (南から)



(1) 竪穴式住居跡SH01全景（北から）



(2) 竪穴式住居跡SH01（北から）






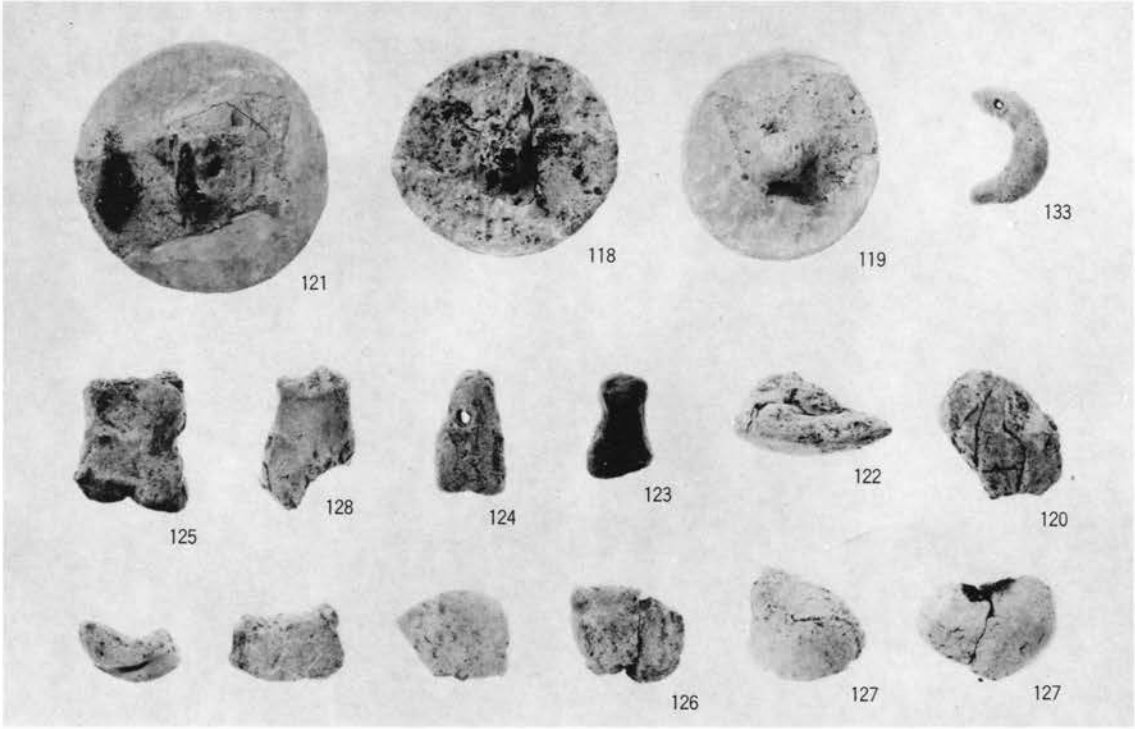












出土遺物 6




(1) 調査前遠景 (東から)




(2) 調査地全景 (東から)



調査地全景（右方向が北）



東部地区全景（右方向が北）



西部地区全景（右上方向が北）



(1) 土坑SK01・土坑SK02遺物出土状況(北から)



(2) 土坑SK01・土坑SK02・土坑SK03(東から)





(1) 土坑SK04・土坑SK05遺物出土状況（東から）



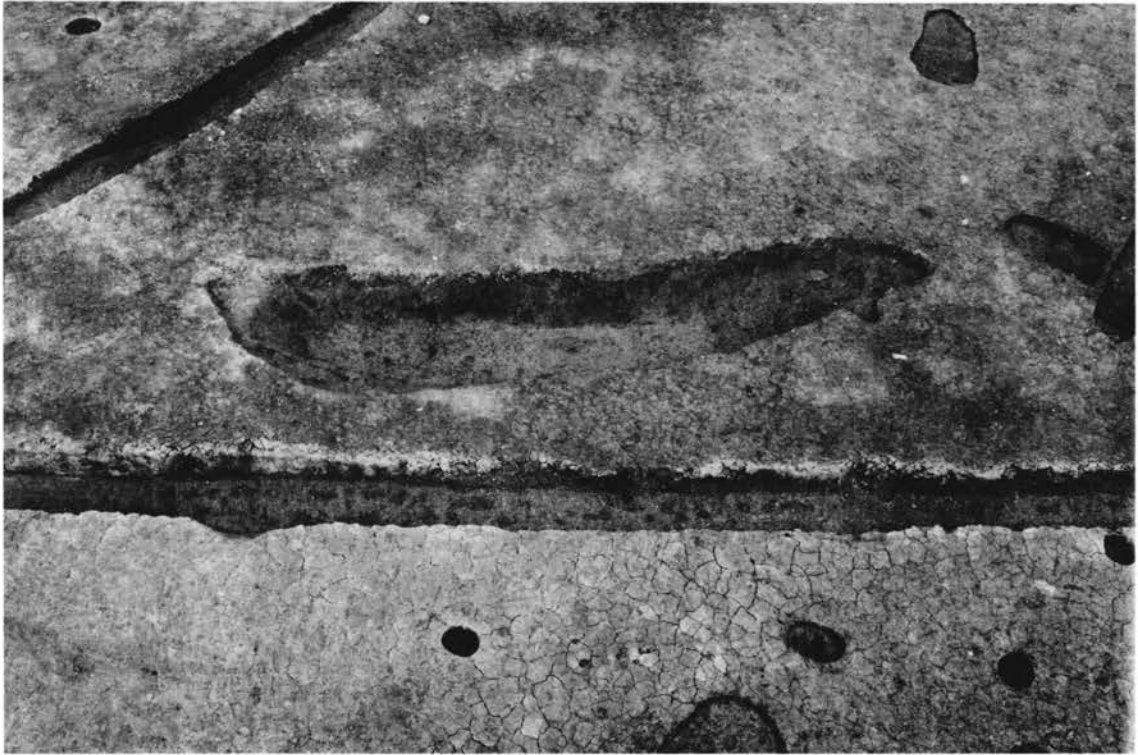
(2) 土坑SK04・土坑SK05（北から）




(1) 土坑SK08遺物出土状況（上層・東から）



(2) 土坑SK08遺物出土状況（下層・東から）



(3) 土坑SK08（南から）



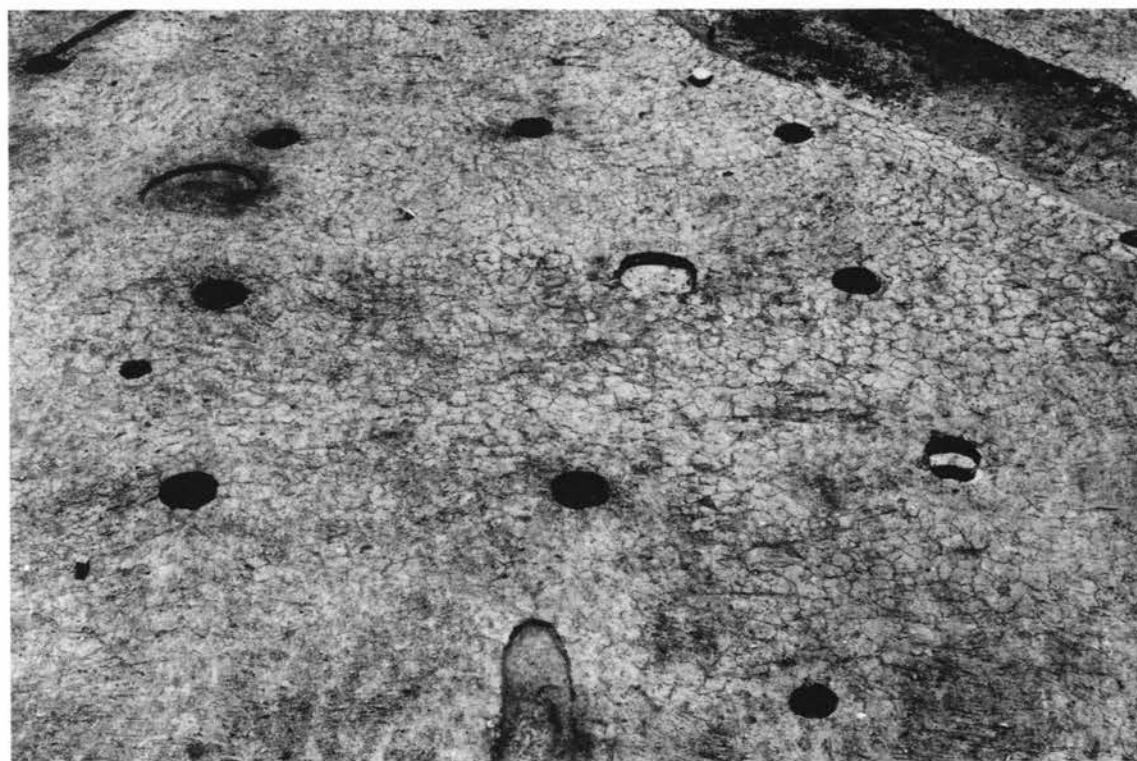
(1) 土坑SK10遺物出土状況 (南から)



(2) 土坑SK10 (南から)



(1) 土坑SK14 (南西から)



(2) 建物跡SB01 (北から)



(1) 溝SD06遺物出土状況（東から）



(2) 溝SD09遺物出土状況（北から）



(3) 土坑SK23遺物出土状況（北東から）



(1) 土坑SK10H・P-1098遺物出土状況（北東から）



(2) 西部地区包含層遺物出土状況（北東から）



東部地区出土遺物（古式土師器1）



17



19



28



373






20



18



372



374



東部地区出土遺物（古式土師器4）



29



27



22




409




21




600




東部地区出土遺物（古式土師器6）




東部地区出土遺物（古式土師器7）



148



607



395



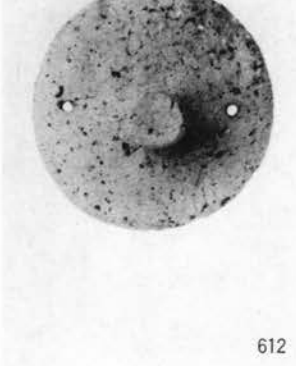

354



362




東部地区出土遺物（古式土師器8）







東部地区・西部地区出土遺物 (古式土師器10)





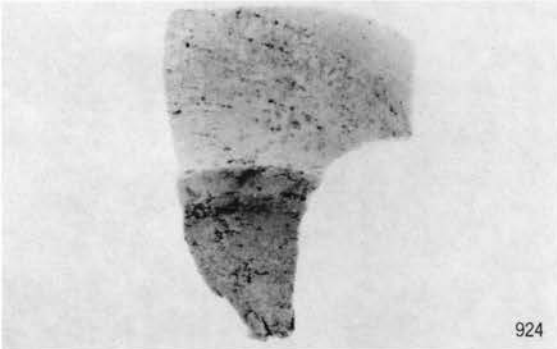


西部地区出土遗物（須惠器1）


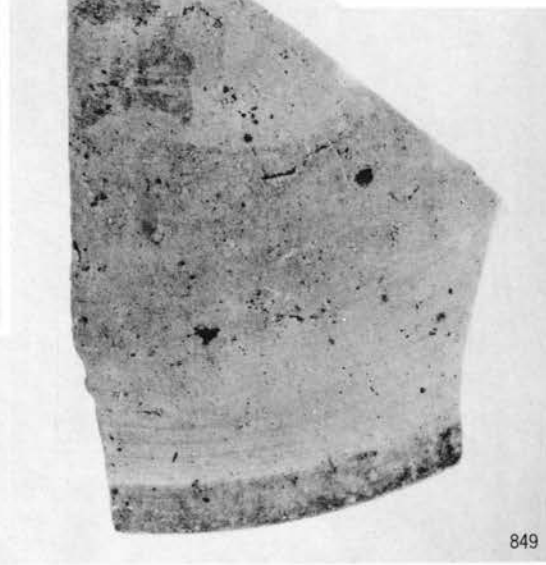



西部地区出土遺物（須惠器2）



西部地区出土遺物（須恵器3）





西部地区出土遗物（墨書土器）

京都府遺跡調査報告書 第18冊〈図版編〉

平成5年3月17日

発行 (財) 京都府埋蔵文化財調査研究  
センター

〒617 向日市寺戸町南垣内40の3

Tel(075)933-3877 (代)

印刷 中西印刷株式会社

〒602 京都市上京区下立売通小川東入

Tel(075)441-3155 (代)